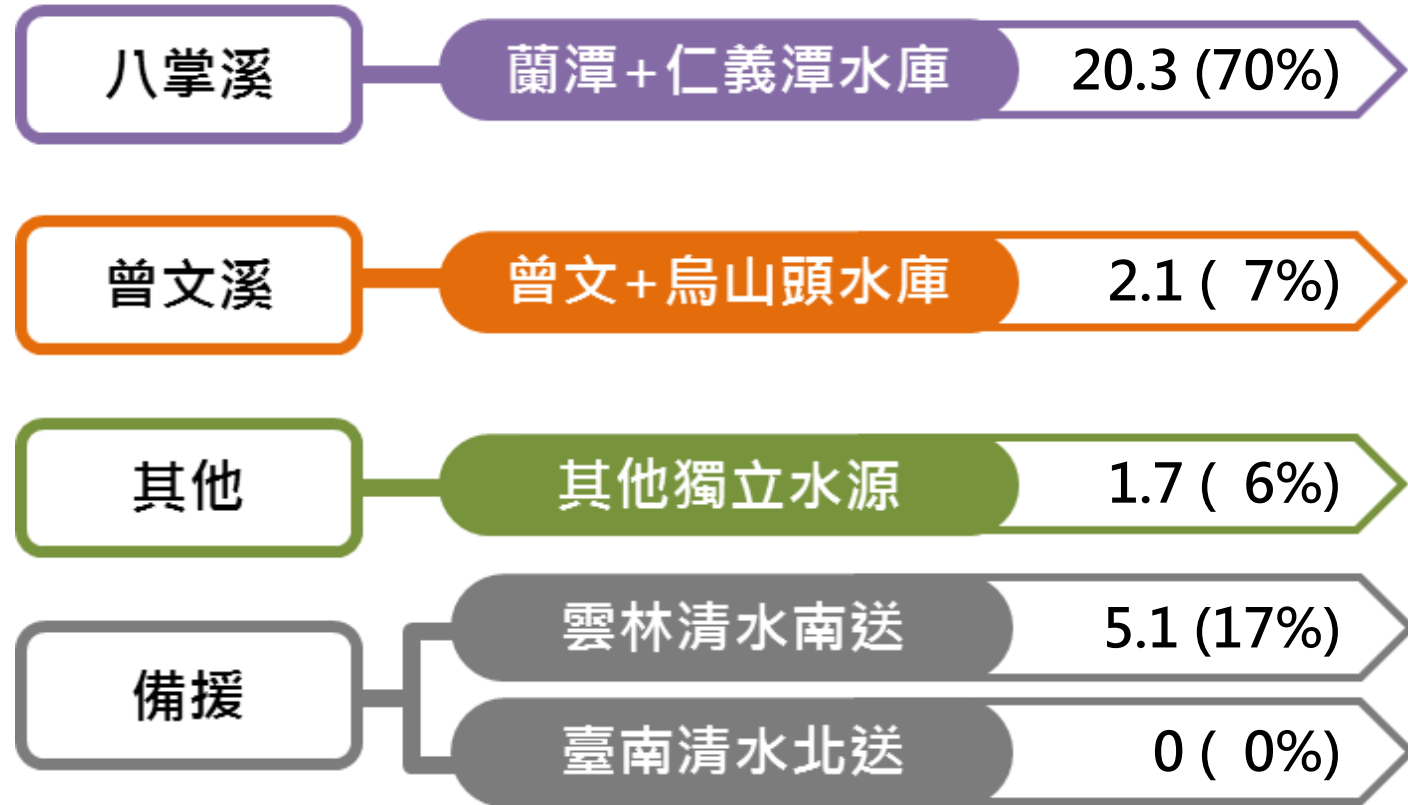


嘉義地區自來水水源供需圖

110/07/01~07/31平均日用水量
(單位：萬立方公尺)



- 水庫 (堰)
- ◆ 加壓站
- ⋯ 區域調度
- 嘉南大圳北幹線
- ⋯ 烏山嶺引水隧道

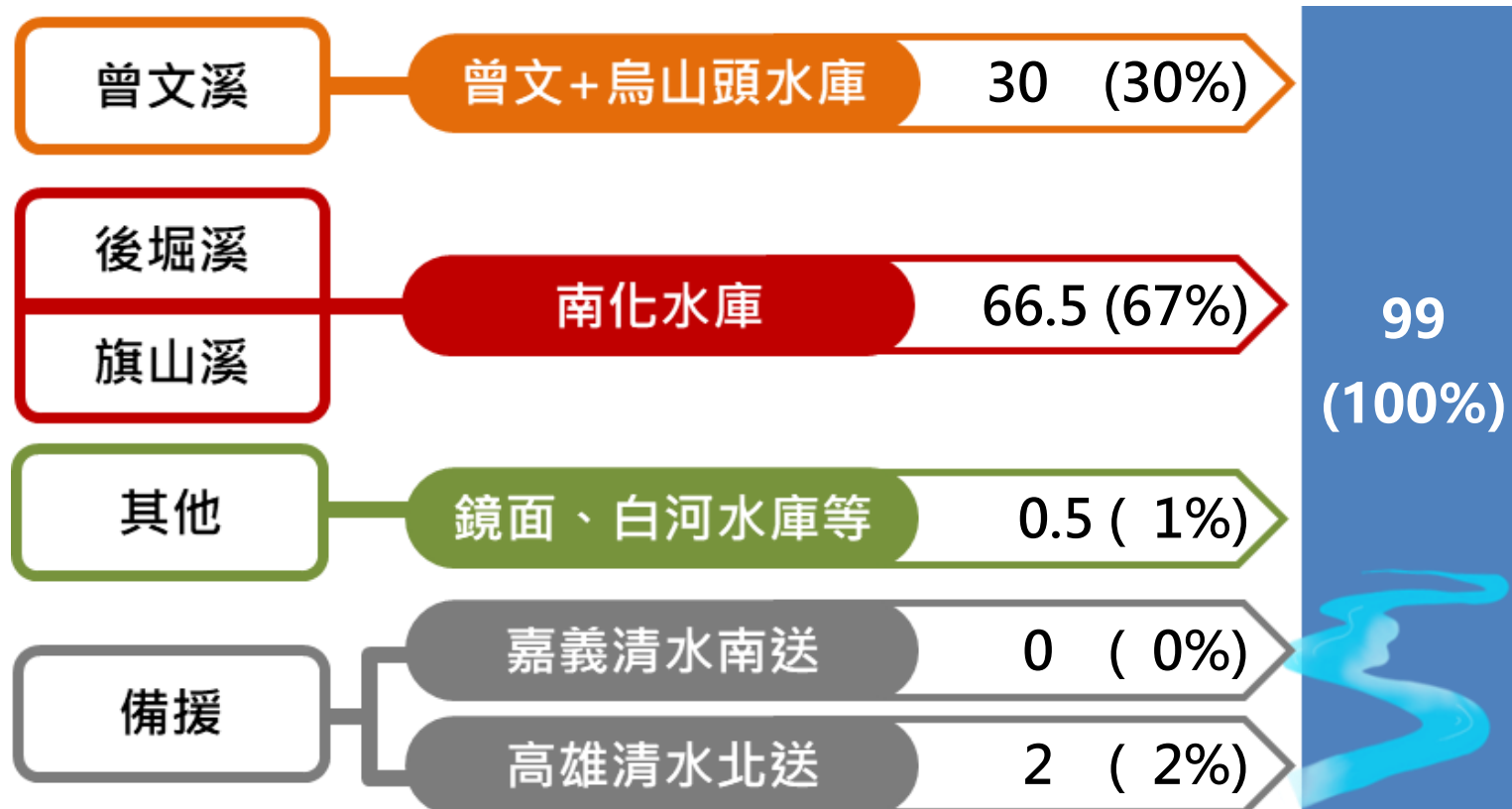


臺南地區自來水水源供需圖

110/07/01~07/31平均日用水量
(單位：萬立方公尺)

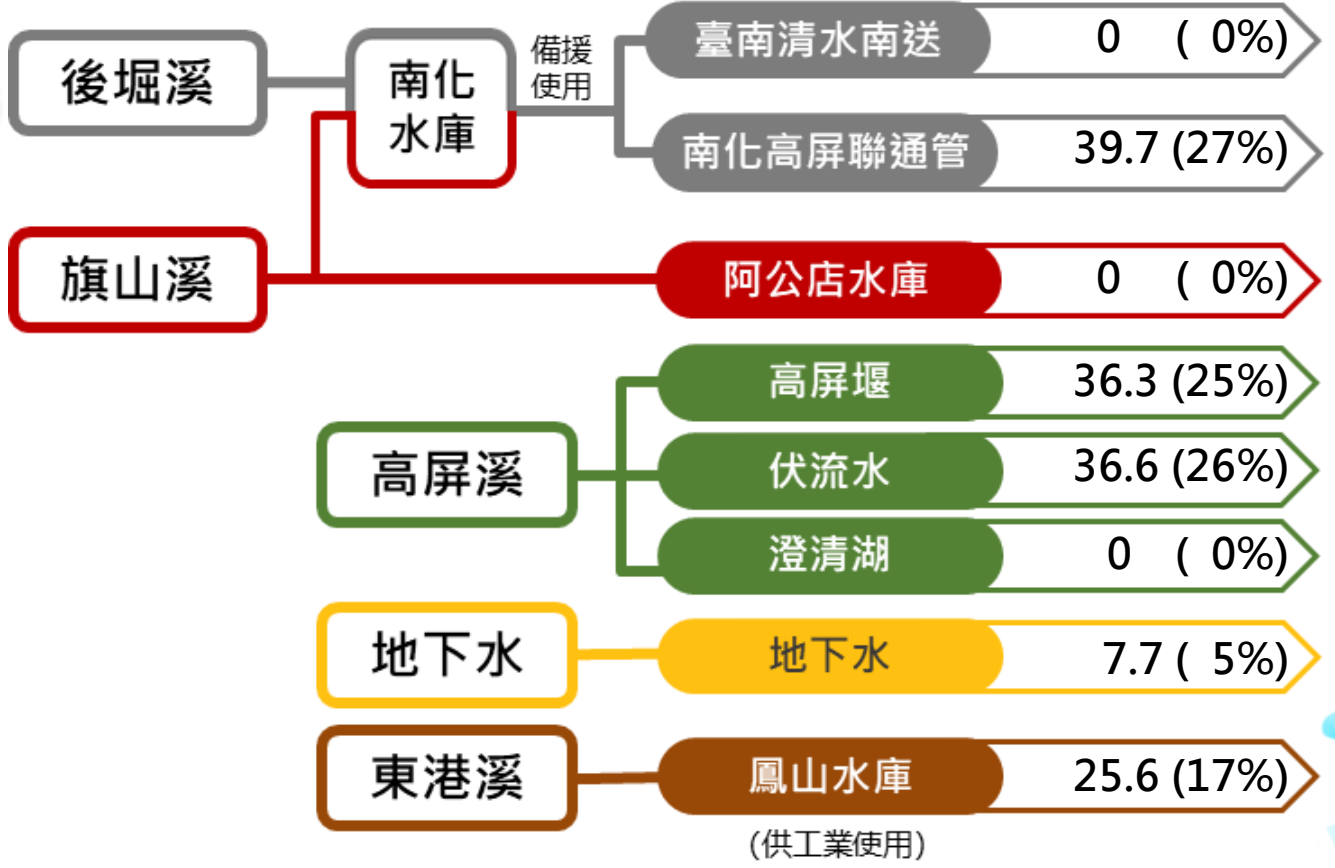
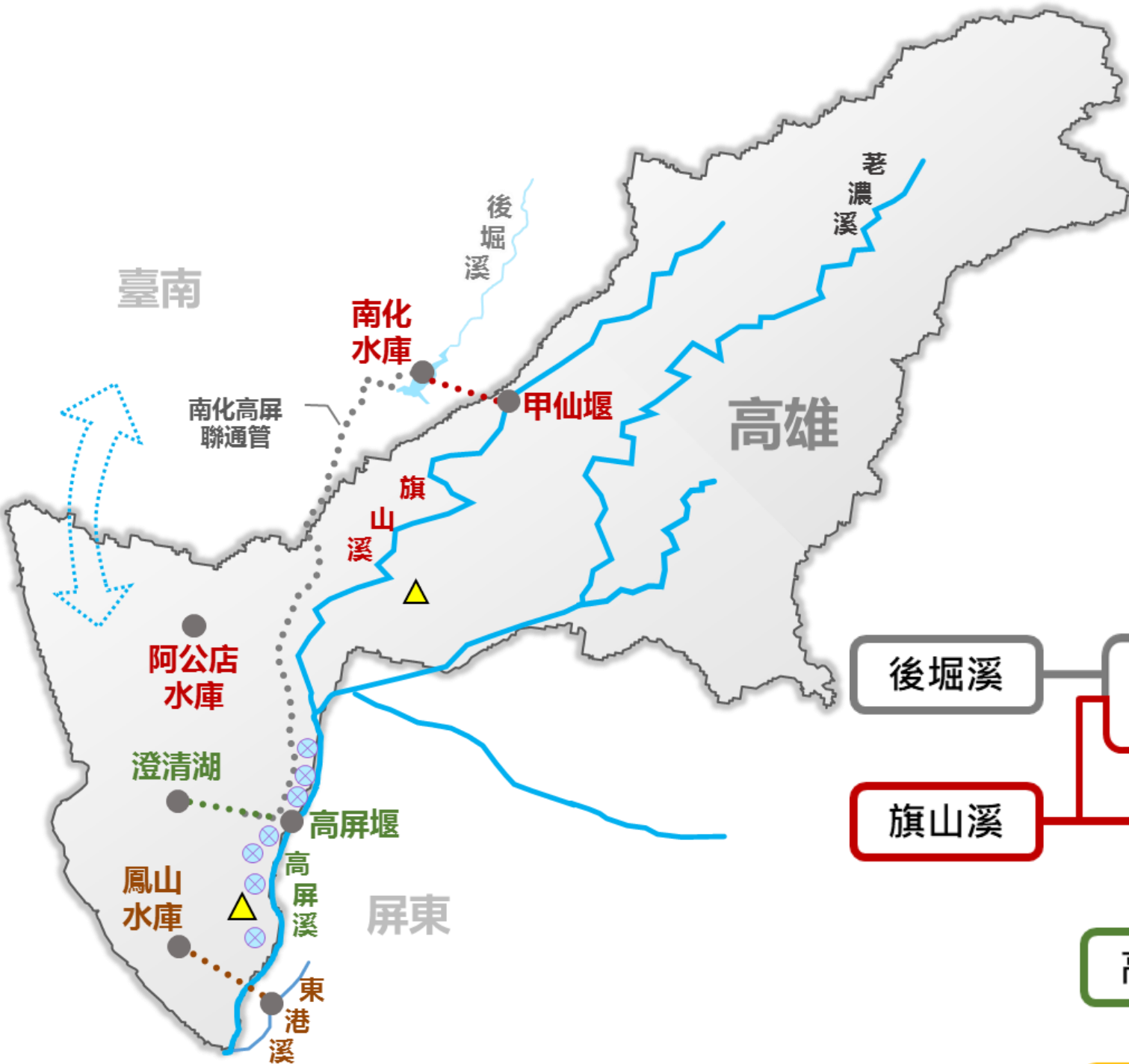


- 水庫 (堰)
- ⋯ 區域調度
- 嘉南大圳南北幹線
- ⋯⋯ 烏山嶺引水隧道
- ⋯⋯ 甲仙堰越域引水
- ⋯⋯ 南化高屏聯通管



高雄地區自來水水源供需圖

110/07/01~07/31平均日用水量
(單位: 萬立方公尺)



- 水庫 (堰)
- ⊗ 伏流水
- ▲ 地下水
- ⋯ 區域調度
- ⋯ 甲仙堰越域引水
- ⋯ 南化高屏聯通管
- ⋯ 輸水管線
- ⋯ 輸水管線

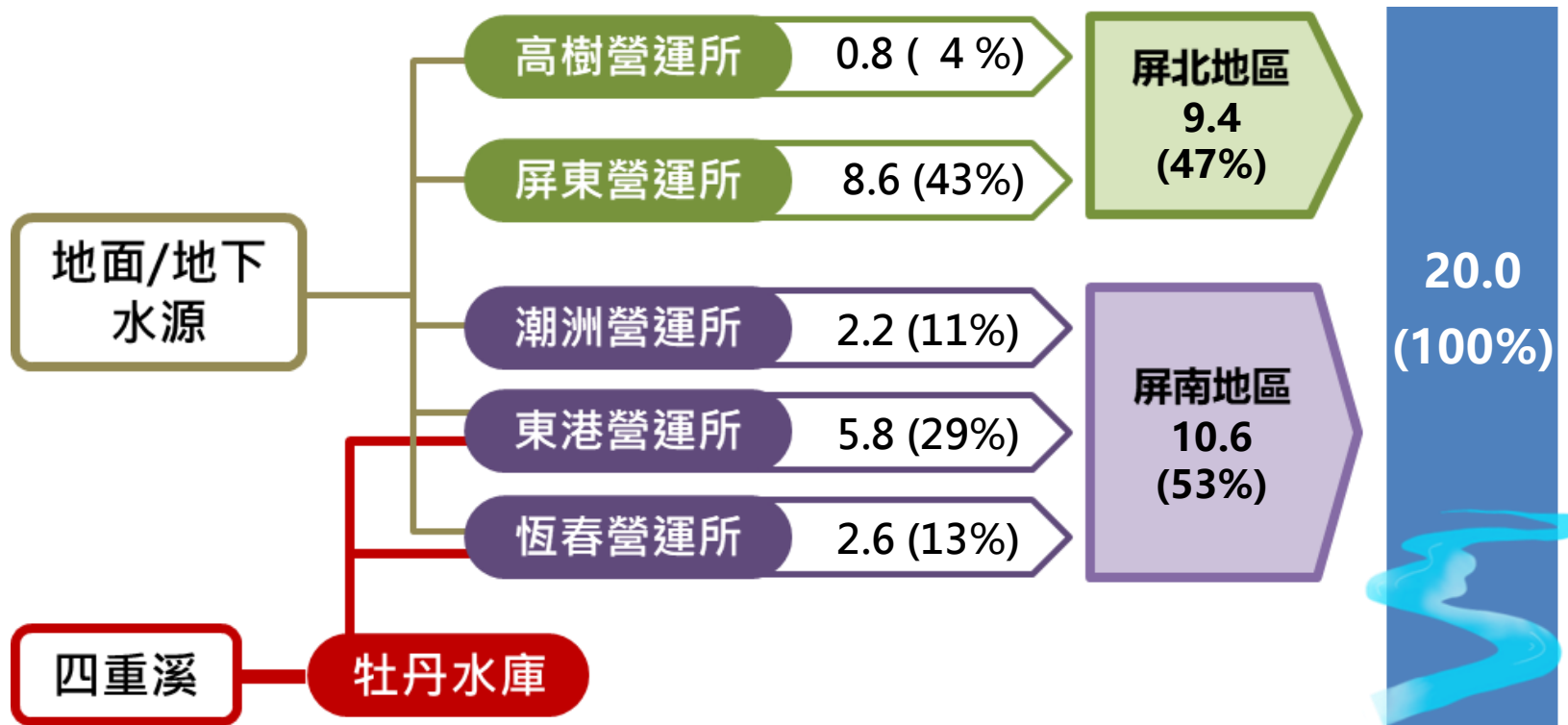
- ⊗ 伏流水: 溪埔、大泉、興田、竹寮、九曲堂、翁公園、會結
- ▲ 地下水: 手巾寮、拷潭深井
- 南化高屏聯通管為備援使用 (高濁度、枯水期使用)
- 不含旗山和美濃獨立供水系統

高雄



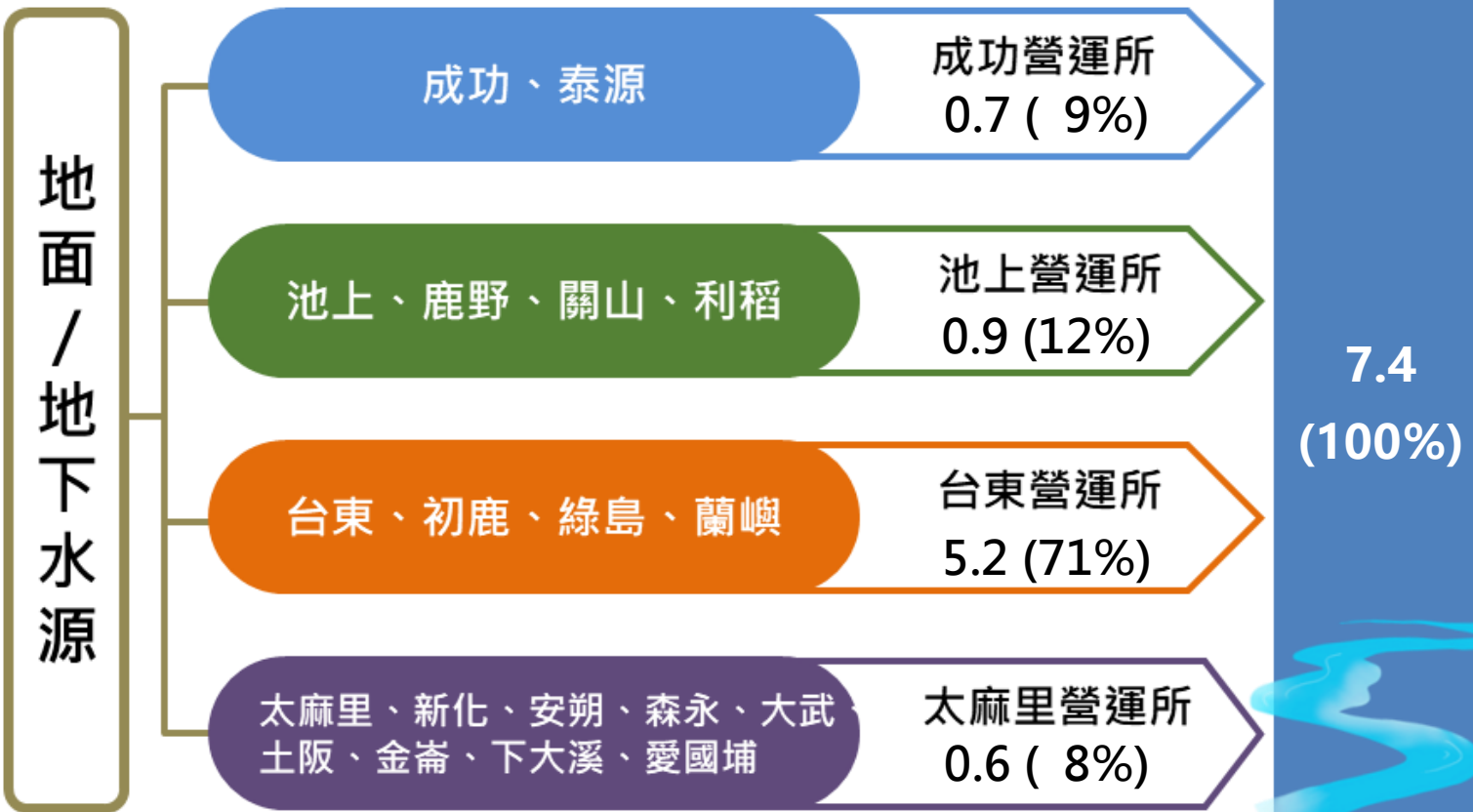
屏東地區自來水水源供需圖

110/07/01~07/31平均日用水量
(單位：萬立方公尺)



臺東地區自來水水源供需圖

110/07/01~07/31平均日用水量
(單位：萬立方公尺)



澎湖地區自來水水源供需圖

110/07/01~07/31平均日用水量
(單位：萬立方公尺)



- 水庫(堰)
- 給(淨)水場 / 營運所
- 深井
- 海淡廠/鹽淡廠

