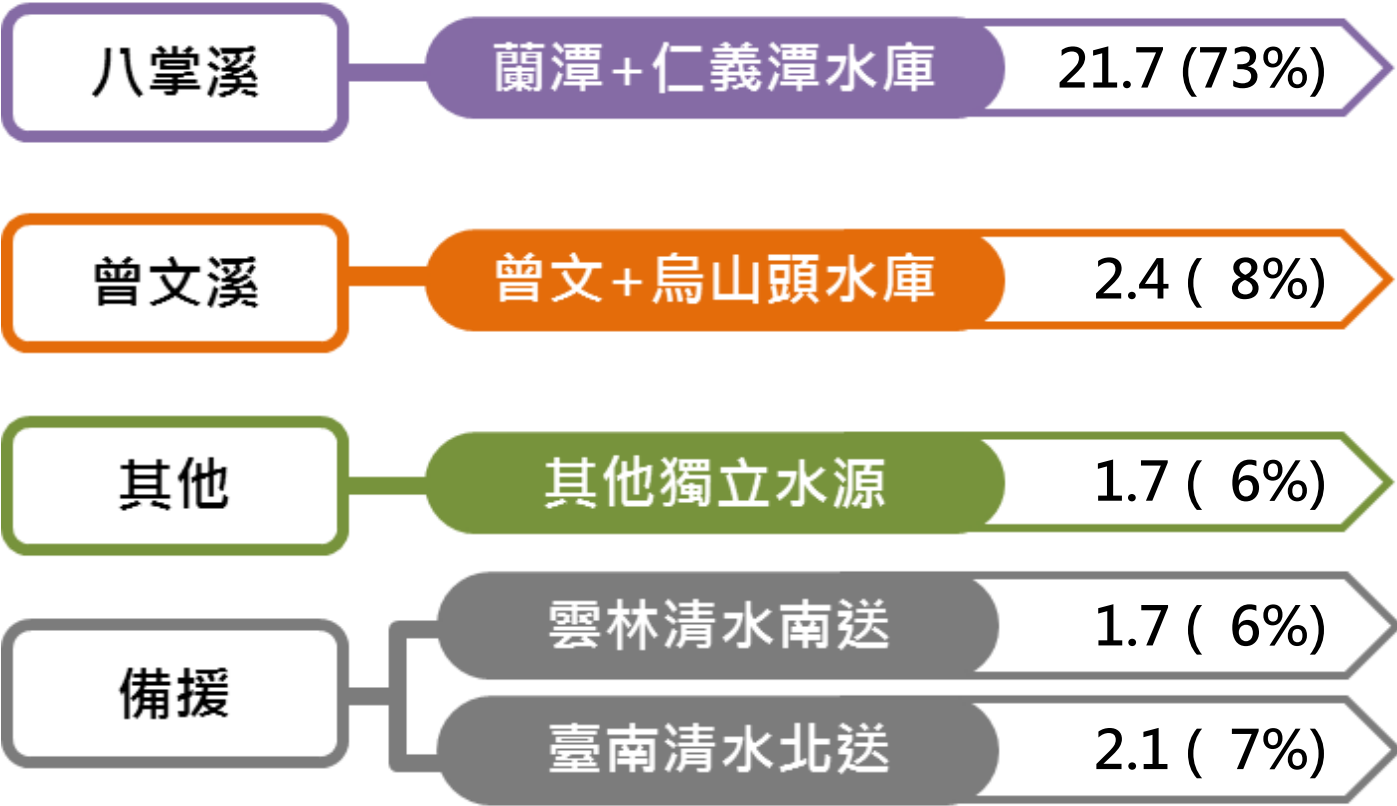


# 嘉義地區自來水水源供需圖

110/09/01~09/30平均日用水量  
(單位：萬立方公尺)



- 水庫 (堰)
- ◆ 加壓站
- ⋯ 區域調度
- 嘉南大圳北幹線
- ..... 烏山嶺引水隧道



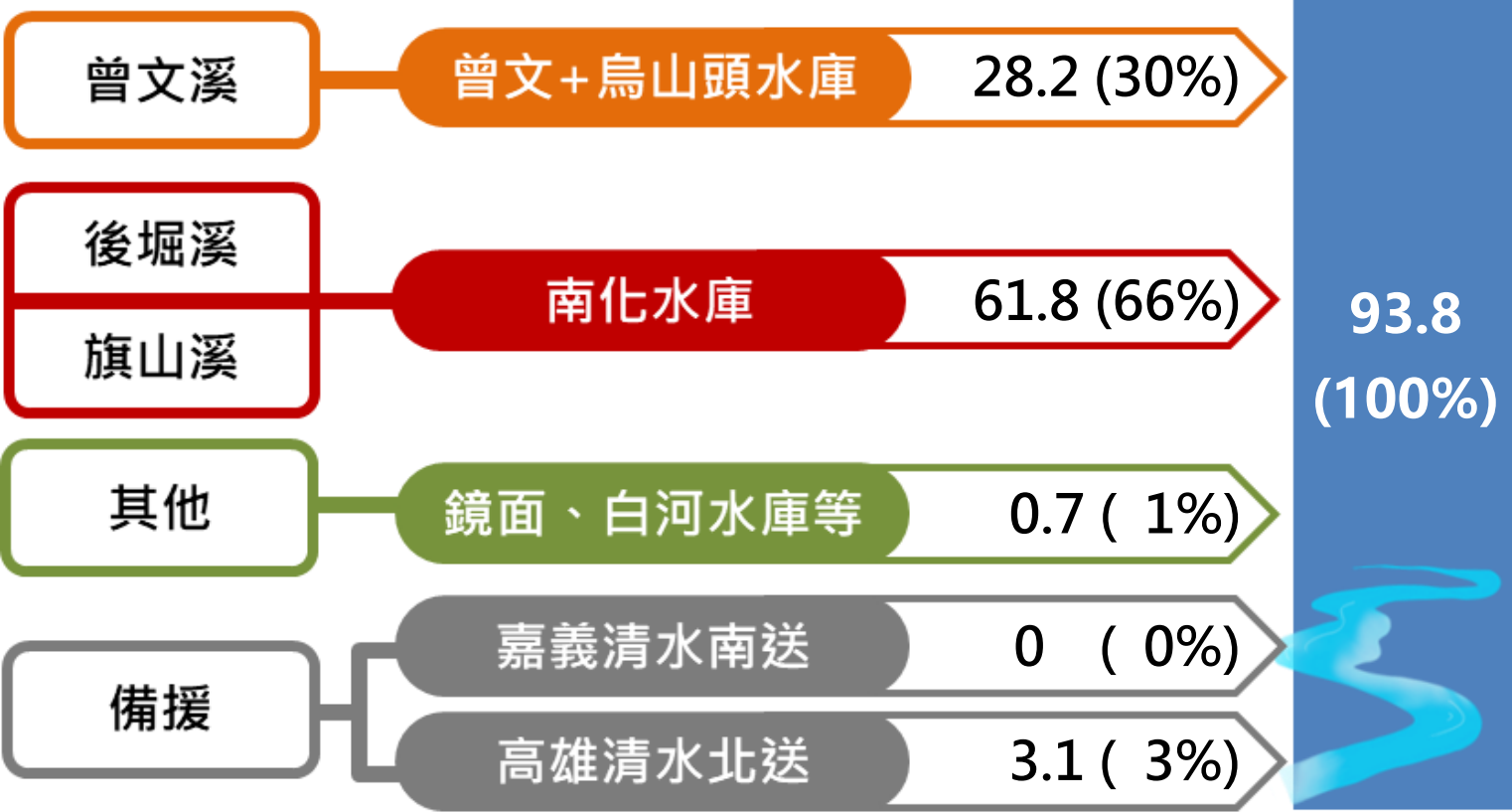
29.6  
(100%)

# 臺南地區自來水水源供需圖

110/09/01~09/30平均日用水量  
(單位：萬立方公尺)




- 水庫 (堰)
- ⋯⋯ 區域調度
- 嘉南大圳南北幹線
- ⋯⋯ 烏山嶺引水隧道
- ⋯⋯ 甲仙堰越域引水
- ⋯⋯ 南化高屏聯通管



# 高雄地區自來水水源供需圖

110/09/01~09/30平均日用水量  
(單位：萬立方公尺)




- ⊗ 伏流水：溪埔、大泉、興田、竹寮、九曲堂、翁公園、會結
- ▲ 地下水：手巾寮、拷潭深井
- 南化高屏聯通管為備援使用（高濁度、枯水期使用）
- 不含旗山和美濃獨立供水系統

高雄



## 屏東地區自來水水源供需圖

110/09/01~09/30平均日用水量  
(單位：萬立方公尺)





# 臺東地區自來水水源供需圖

110/09/01~09/30平均日用水量  
(單位：萬立方公尺)



## 地面／地下水源

成功、泰源

成功營運所  
0.8(10%)

池上、鹿野、關山、利稻

池上營運所  
0.9(12%)

台東、初鹿、綠島、蘭嶼

台東營運所  
5.3(70%)

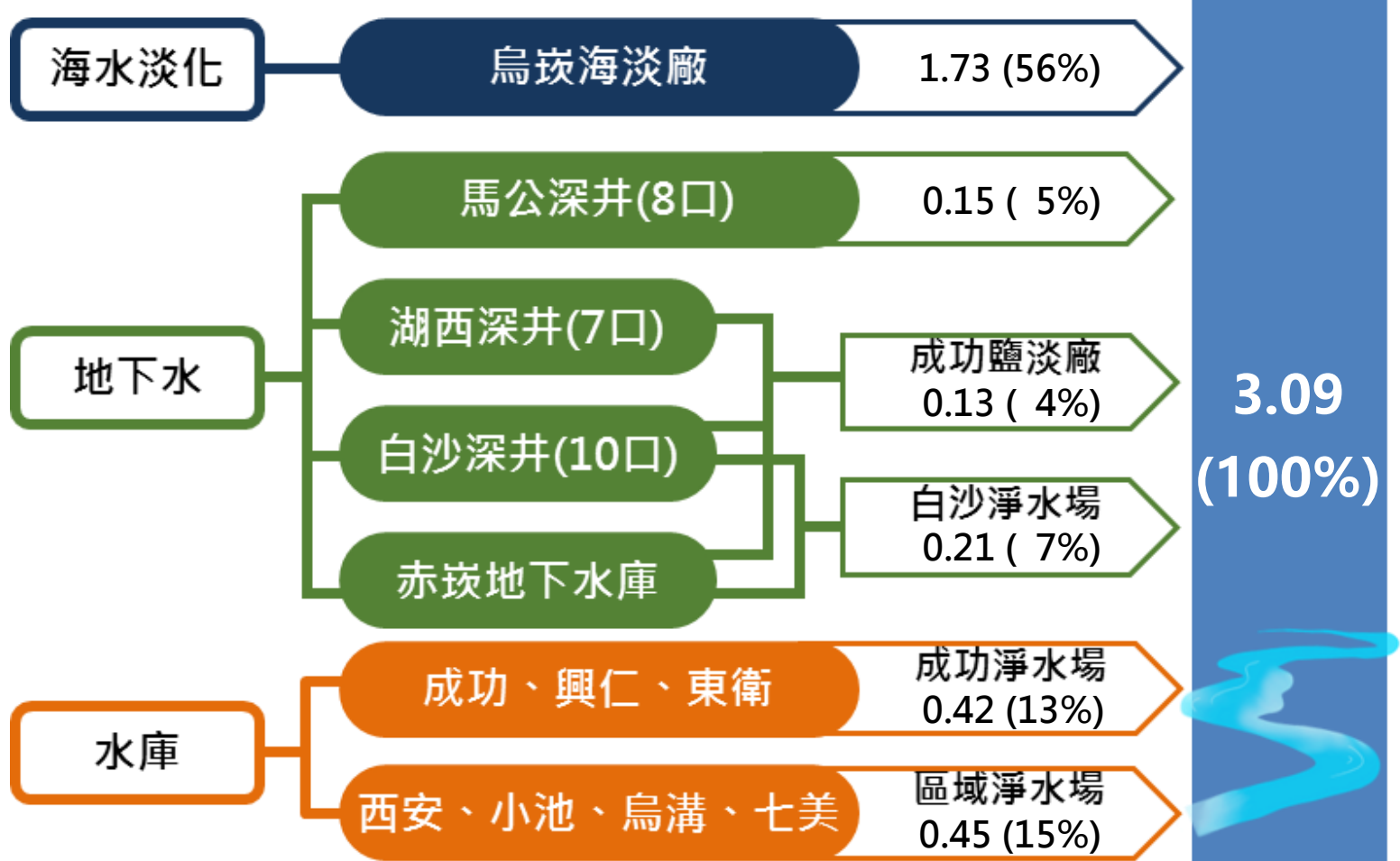
太麻里、新化、安朔、森永、大武  
土阪、金崙、下大溪、愛國埔

太麻里營運所  
0.6( 8%)

7.6  
(100%)

# 澎湖地區自來水水源供需圖

110/09/01~09/30平均日用水量  
(單位：萬立方公尺)



- 水庫 (堰)
- 給(淨)水場 / 營運所
- 深井
- 海淡廠/鹽淡廠