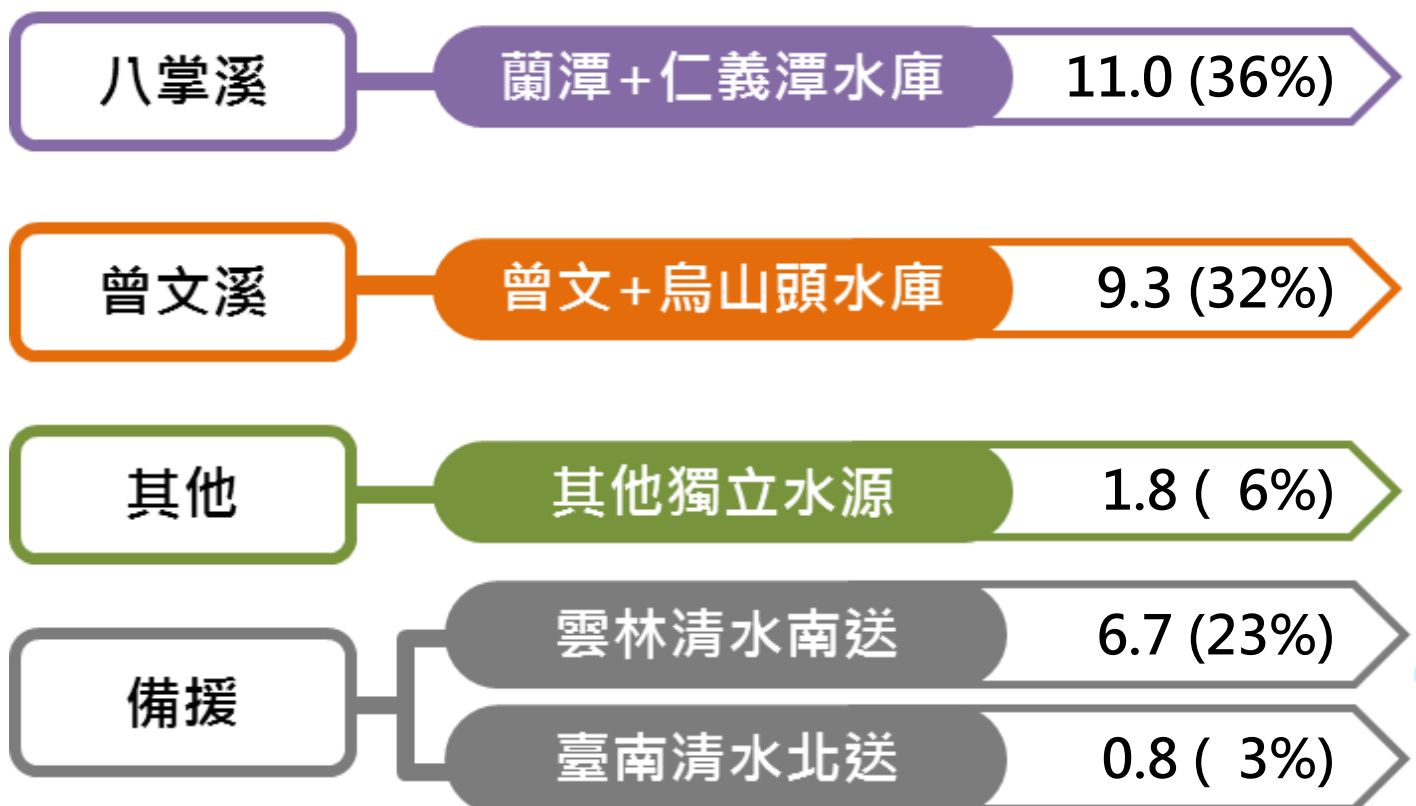


嘉義地區自來水水源供需圖

111/04/01~04/30平均日用水量
(單位：萬立方公尺)



- 水庫 (堰)
- ◆ 加壓站
- ⋯ 區域調度
- 嘉南大圳北幹線
- ⋯ 烏山嶺引水隧道

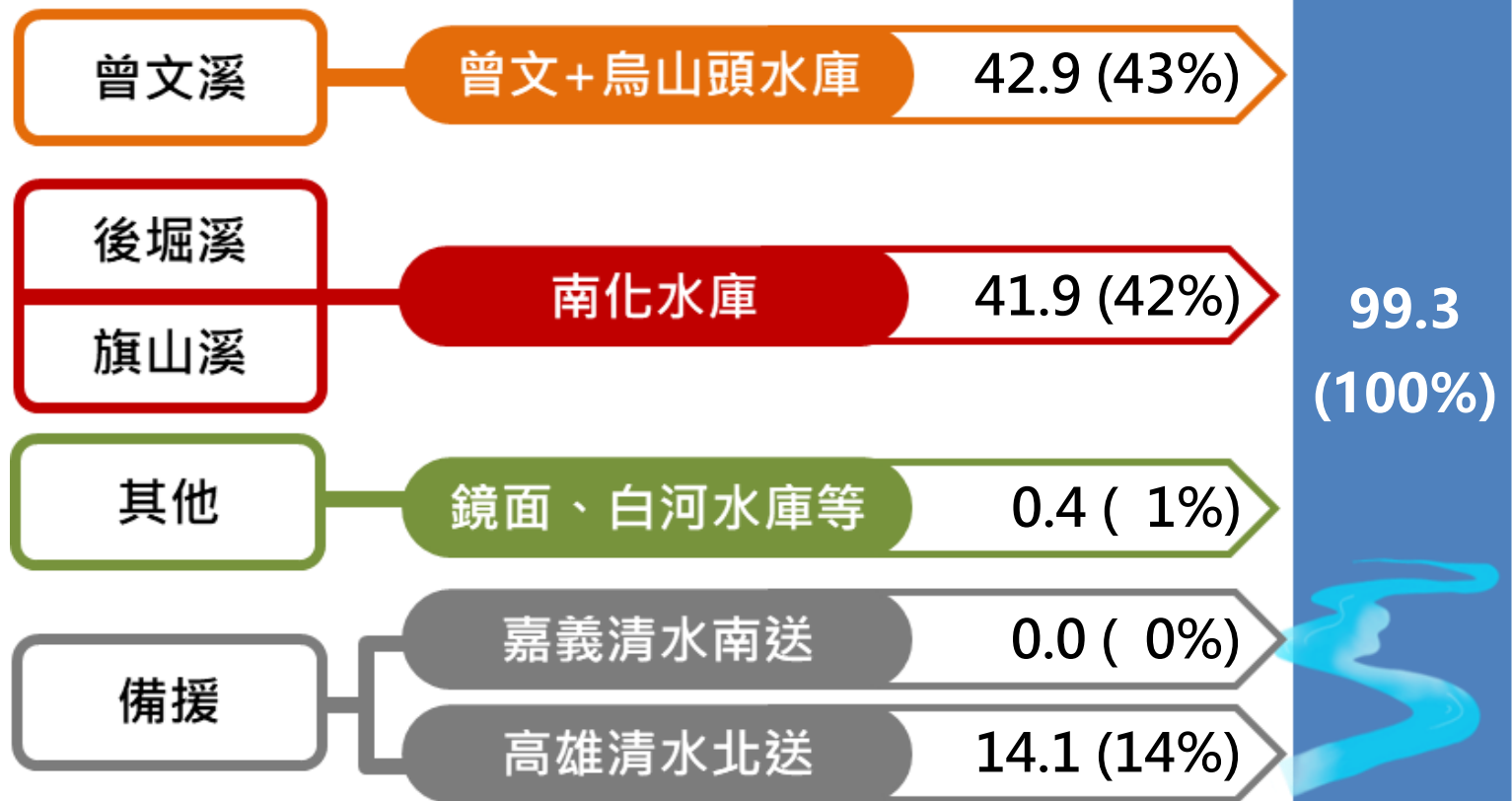


臺南地區自來水水源供需圖

111/04/01~04/30平均日用水量
(單位：萬立方公尺)

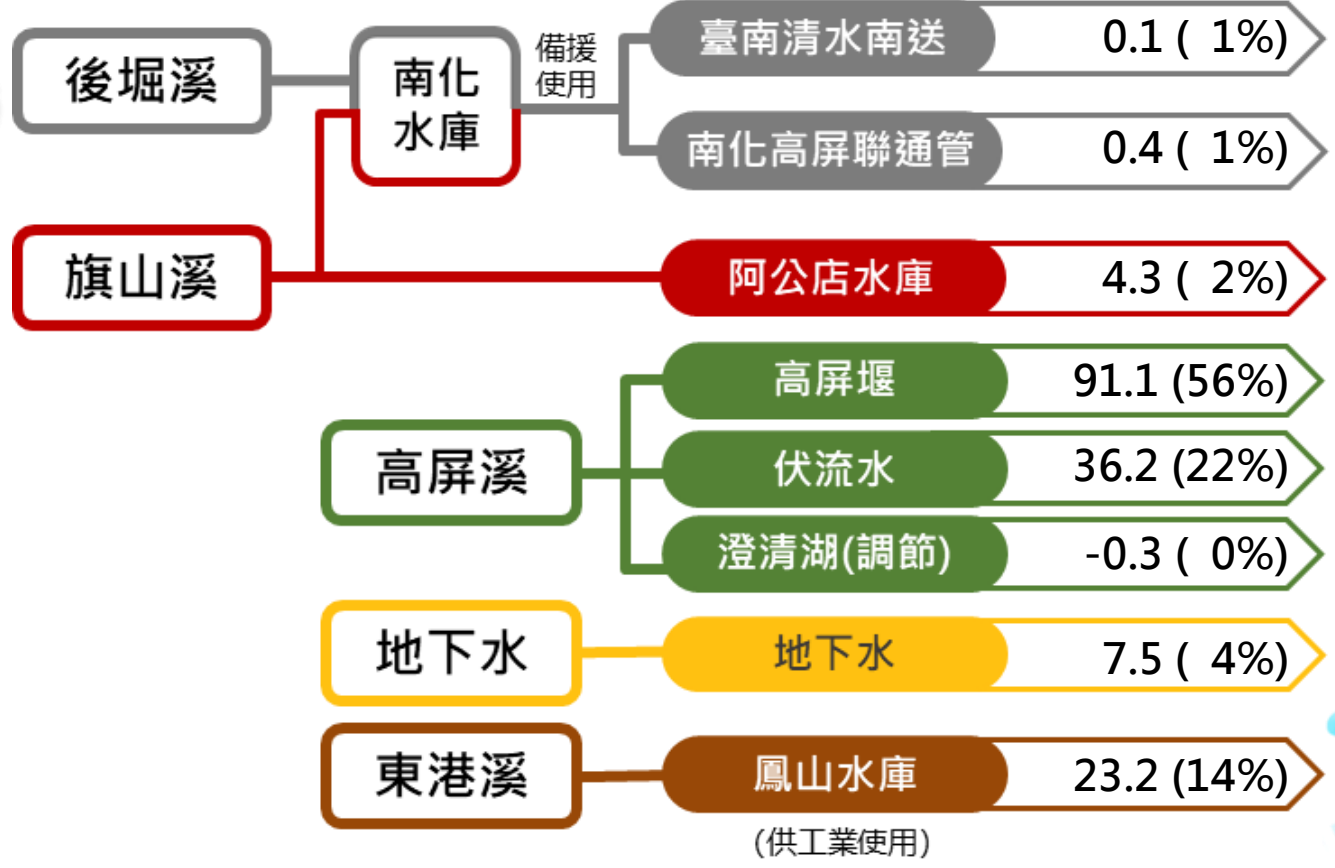


- 水庫 (堰)
- ⋯ 區域調度
- 嘉南大圳南北幹線
- ⋯ 烏山嶺引水隧道
- ⋯ 甲仙堰越域引水
- ⋯ 南化高屏聯通管



高雄地區自來水水源供需圖

111/04/01~04/30平均日用水量
(單位：萬立方公尺)



162.5
(含高雄清水北送臺南 14.1)
(100%)

- 水庫(堰)
- ⊗ 伏流水
- ▲ 地下水
- ⋯ 區域調度
- ⋯ 甲仙堰越域引水
- ⋯ 南化高屏聯通管
- ⋯ 輸水管線
- ⋯ 輸水管線

- ⊗ 伏流水：溪埔、大泉、興田、竹寮、九曲堂、翁公園、會結
- ▲ 地下水：手巾寮、拷潭深井
- 南化高屏聯通管為備援使用（高濁度、枯水期使用）
- 不含旗山和美濃獨立供水系統


高雄



- 水庫 (堰)
- 營運所

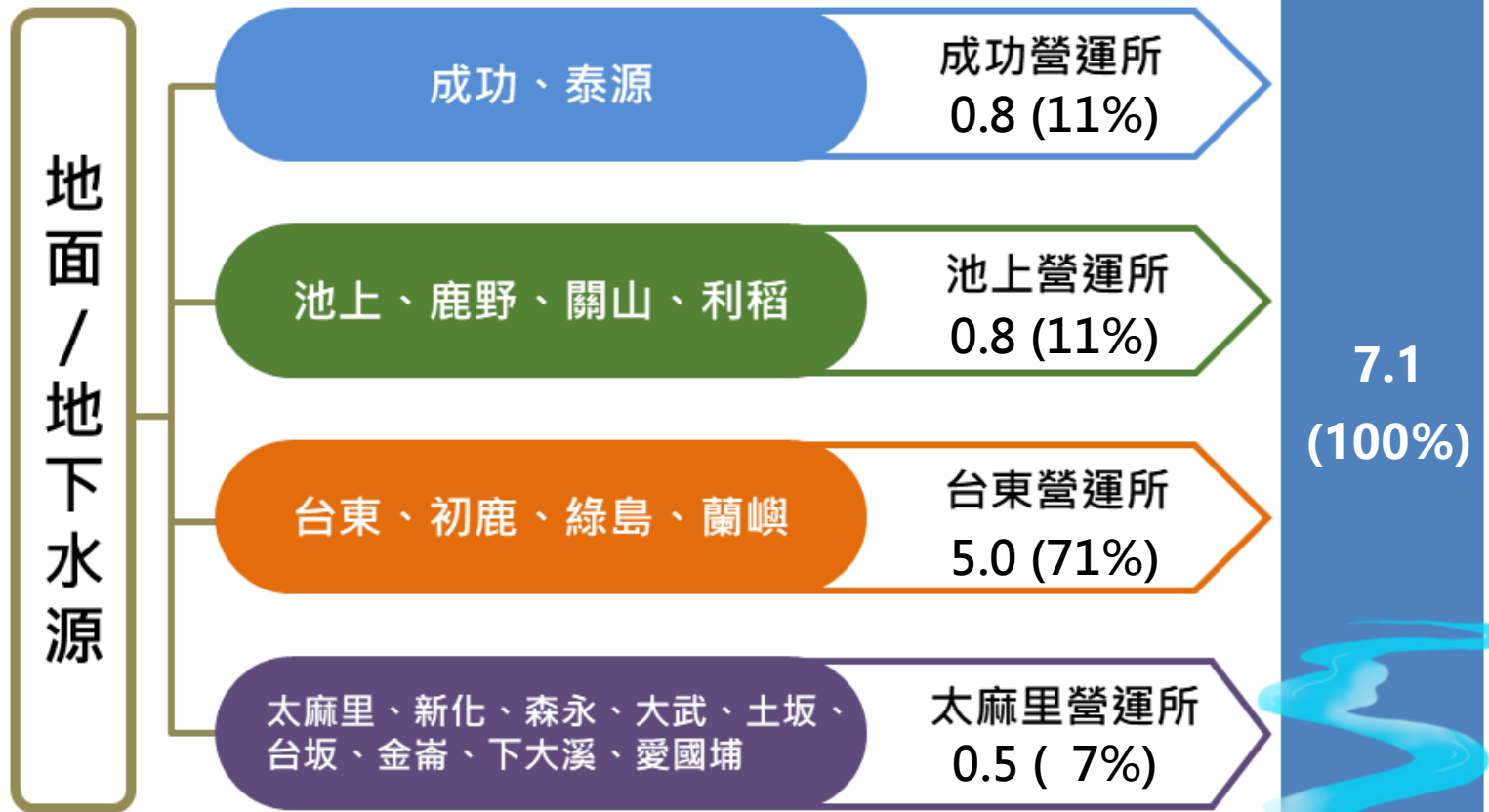
屏東地區自來水水源供需圖

111/04/01~04/30平均日用水量
(單位: 萬立方公尺)



臺東地區自來水水源供需圖

111/04/01~04/30平均日用水量
(單位：萬立方公尺)



澎湖地區自來水水源供需圖

111/04/01~04/30平均日用水量
(單位：萬立方公尺)



- 水庫(堰)
- 給(淨)水場 / 營運所
- 深井
- 海淡廠/鹽淡廠

