

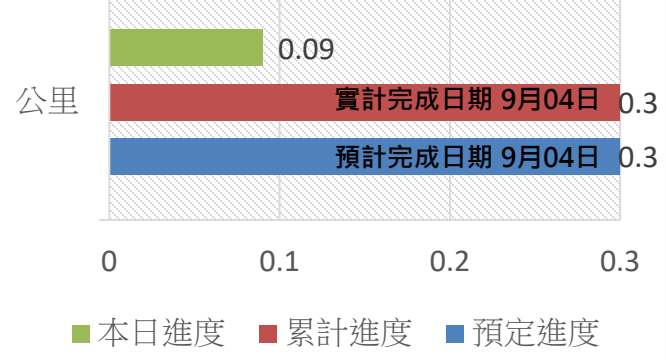
# 揚塵防治 週報表

113/09/02~113/09/08

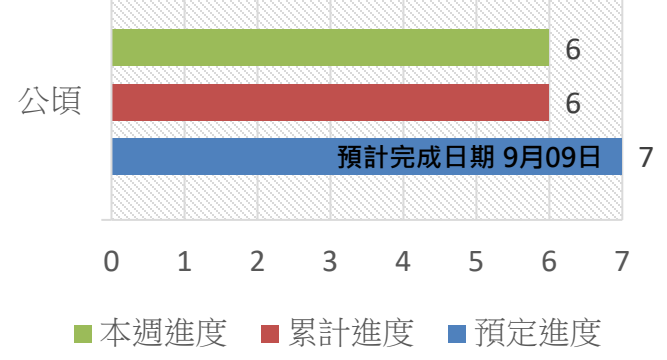




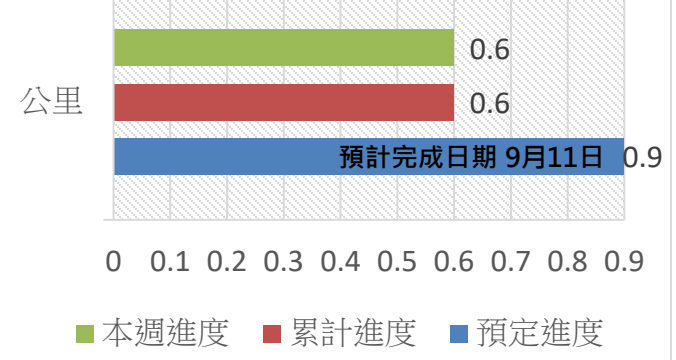
**3** 高鐵橋下\_攔水土堤

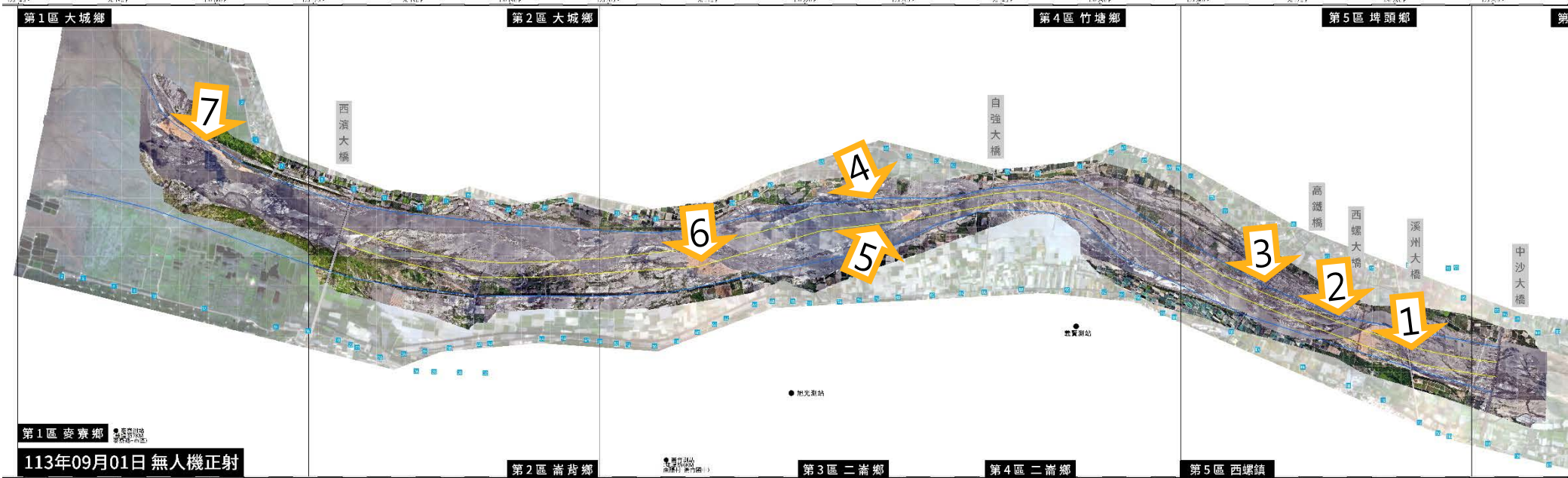


**2** 西螺大橋下游北岸\_稻草蓆

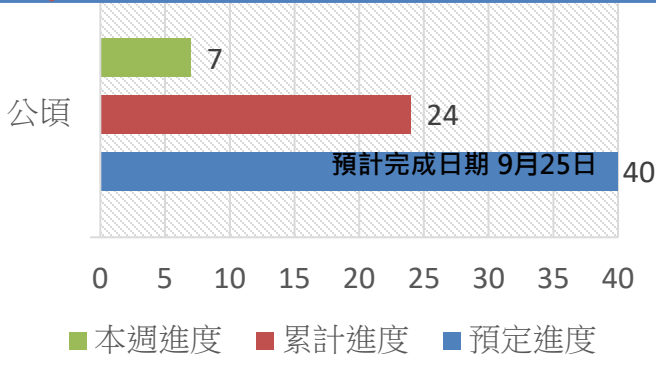


**1** 溪州大橋上游\_攔水土堤

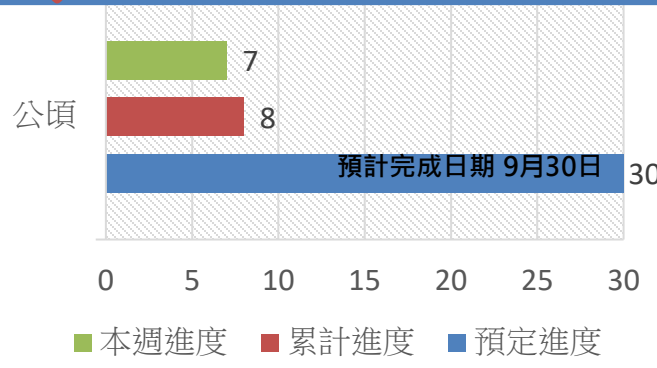




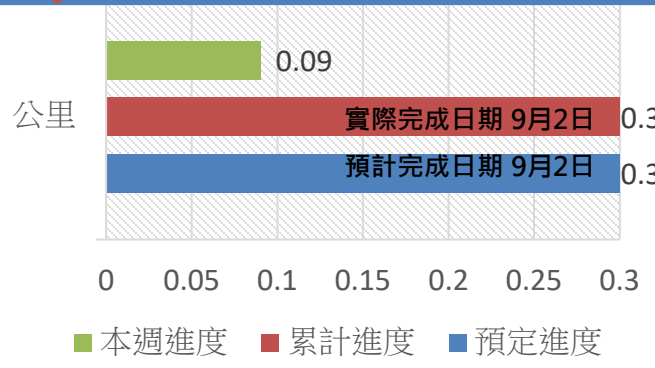
**6 大義崙排水下游南岸A區\_稻草蓆鋪設**

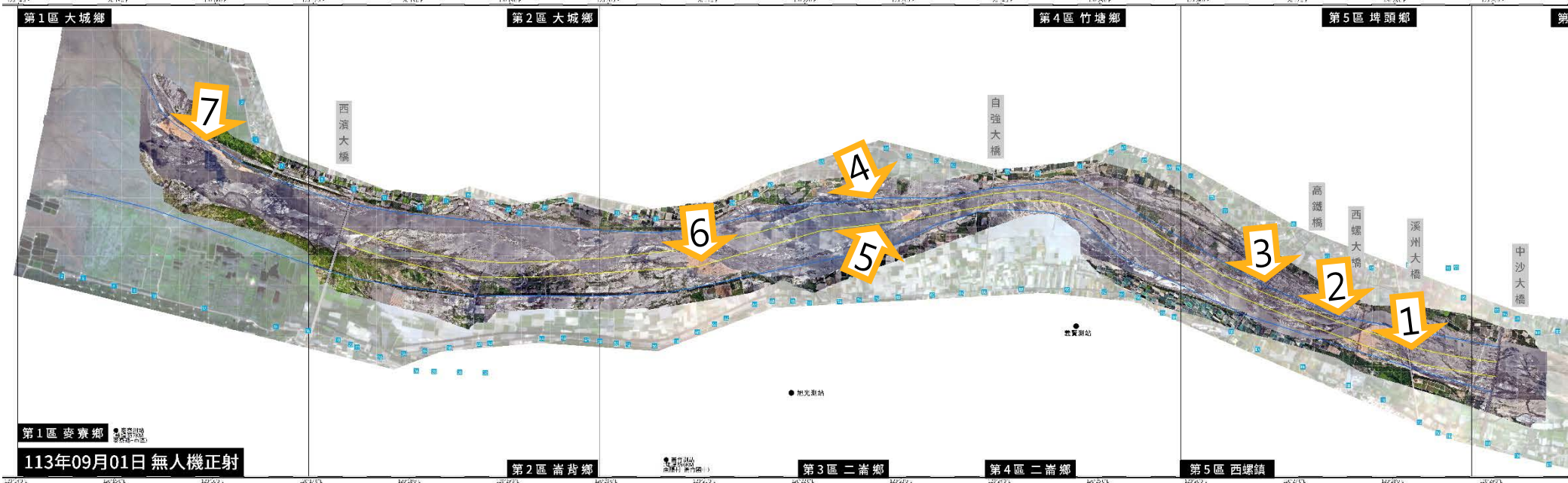


**5 跨河電塔上游河中灘地\_稻草蓆鋪設**

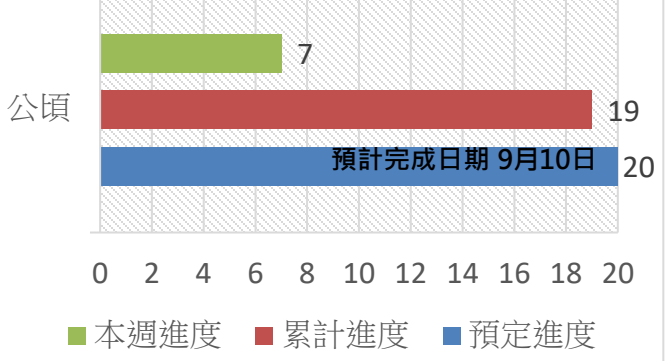


**4 51號越堤路段B區\_攔水土堤**






**7 5號-7號越堤路段高灘地\_稻草蓆鋪設**



# 各區 空拍現況



# 113年度

## 揚塵KPI進度管制

執行期程:113年5月至114年4月

- 抑制面積
- 進度



## 其他覆蓋

- 目標值：300 公頃
- 已完成：82 公頃
- 達成率：27.3 %



## 水覆蓋

- 目標值：400 公頃
- 已完成：130 公頃
- 達成率：32.5 %



## 河道整理

- 目標值：4 公里
- 已完成：1.8公里
- 達成率：45%



## 防洪植栽

- 目標值：4 公里
- 已完成：0.6 公里
- 達成率：15%

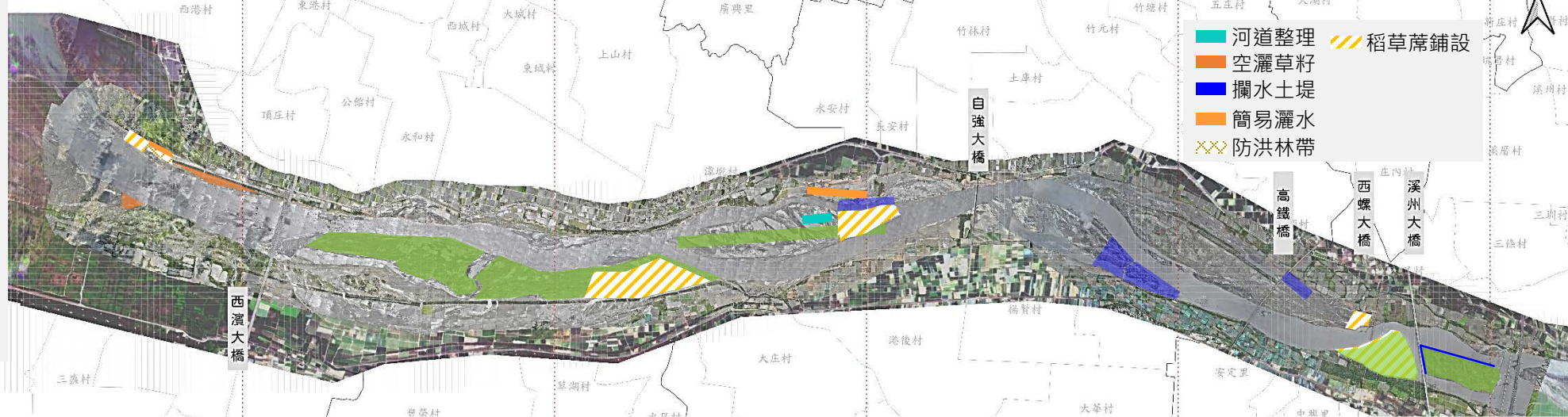


## 綠覆蓋

- 目標值：250 公頃
- 已完成：600公頃
- 達成率：240%



# 揚塵抑制措施



水覆蓋	水覆蓋	水覆蓋	水覆蓋	水覆蓋
		1) 51號越堤路段A區_蓄水池塘30公頃 2) 51號越堤路段B區_蓄水池塘30公頃	1)94號越堤路段_蓄水池塘30公頃 2)94號越堤路第二階段_蓄水池塘20公頃	1) 高鐵橋下_蓄水池塘20公頃 2) 溪州大橋上游_攔水土堤0.6公里
河道整理	河道整理	河道整理	河道整理	河道整理
1) 西濱大橋下游北岸_河道整理0.6公里		1) 跨河電塔北岸_河道整理1.2公里		
綠覆蓋	綠覆蓋	綠覆蓋	綠覆蓋	綠覆蓋
1) 西濱大橋下游南北岸_空灑草籽29公頃	1) 西濱大橋上游南岸_空灑草籽119公頃	1) 68-44號越堤路段_空灑草籽142公頃 2) 51號越堤路段河中灘地_空灑草籽200公頃		1) 西螺大橋上游南岸_空灑草籽55公頃 2) 溪州大橋上游南岸_空灑草籽55公頃
防洪植栽	防洪植栽	防洪植栽	防洪植栽	防洪植栽
1) 5號越堤路段_培厚區_防洪林帶0.6公里				
其他覆蓋	其他覆蓋	其他覆蓋	其他覆蓋	其他覆蓋
1) 西濱大橋下游北岸_簡易灑水3公頃 2) 5-7號越堤高灘地_稻草蓆鋪設19公頃		1) 51號越堤路_培厚區_簡易灑水6公頃 2) 大義崙排水_稻草蓆鋪設24公頃 3) 跨河電塔上游_稻草蓆覆蓋8公頃		1)西螺大橋上游南岸_稻草蓆鋪設16公頃 2)西螺大橋下游北岸_稻草蓆鋪設6公頃