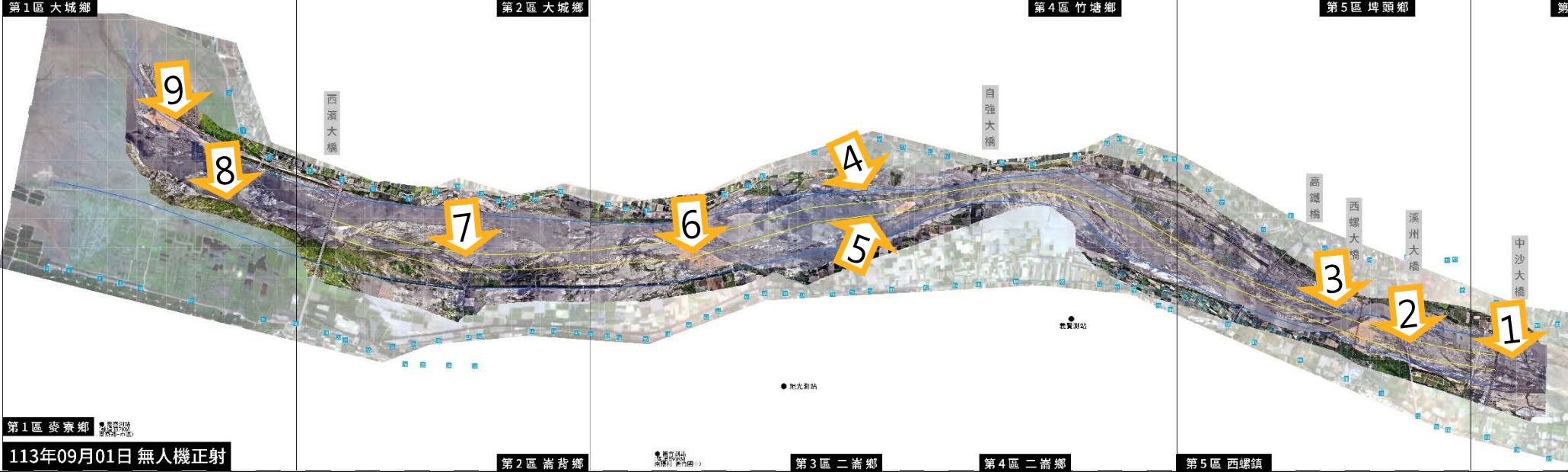


揚塵防治 週報表

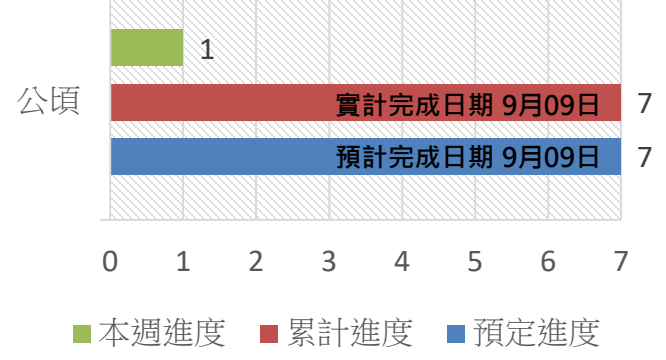
113/09/09~113/09/15



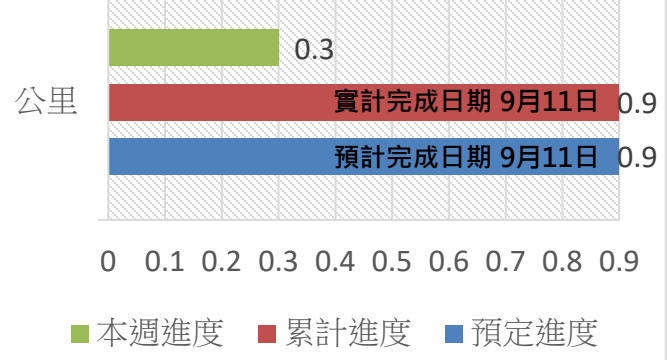


第1區 麥寮鄉
113年09月01日 無人機正射

3 西螺大橋下游北岸_稻草蓆

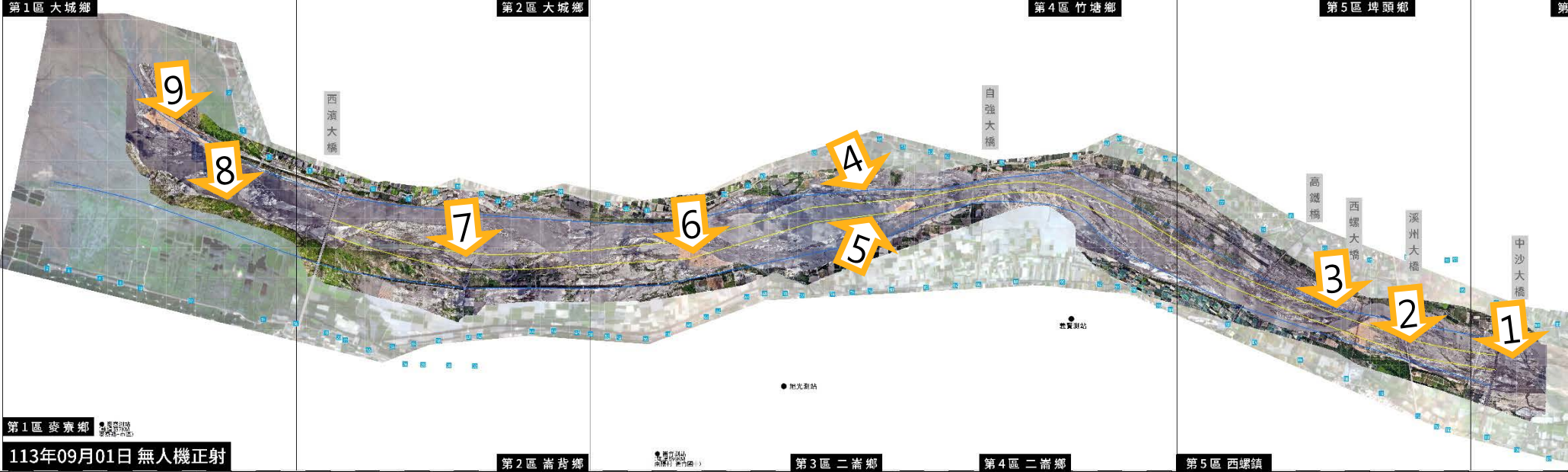


2 溪州大橋上游_攔水土堤

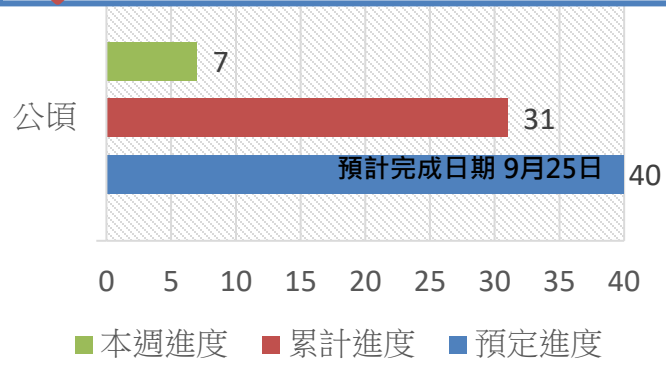


1 中沙大橋上游河中灘地_稻草蓆鋪設

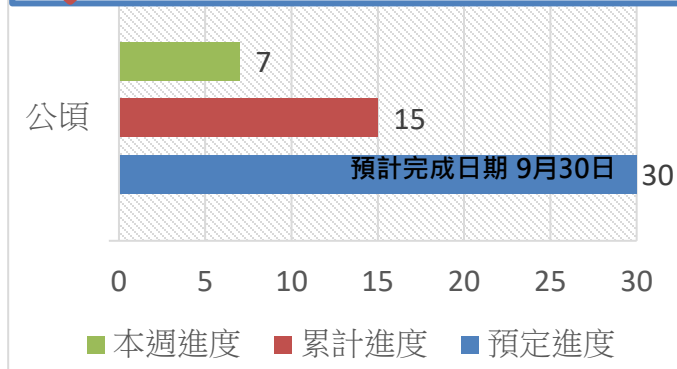




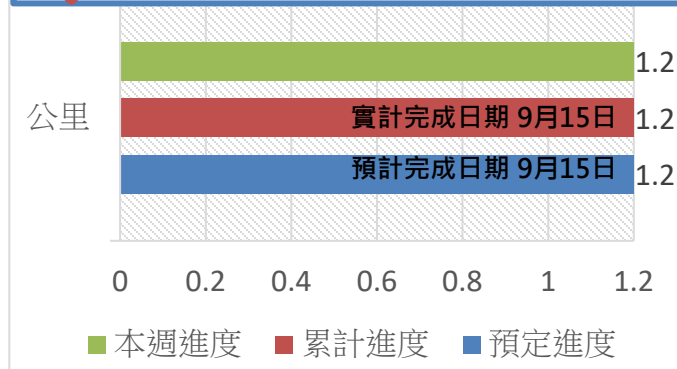
6 大義崙排水下游南岸A區_稻草蓆鋪設



5 跨河電塔上游河中灘地_稻草蓆鋪設

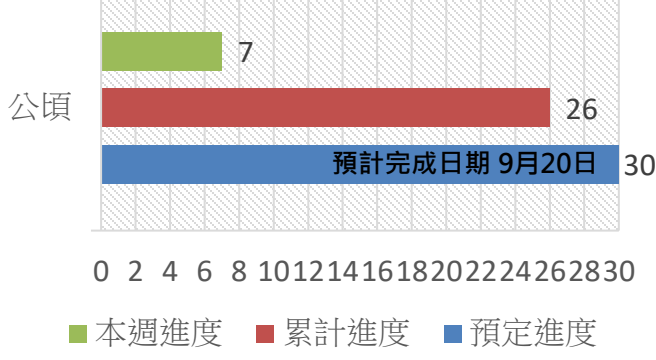


4 51號越堤路段_培厚區_防洪林帶

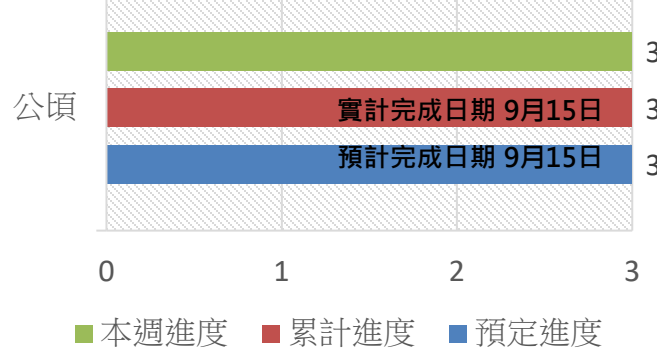




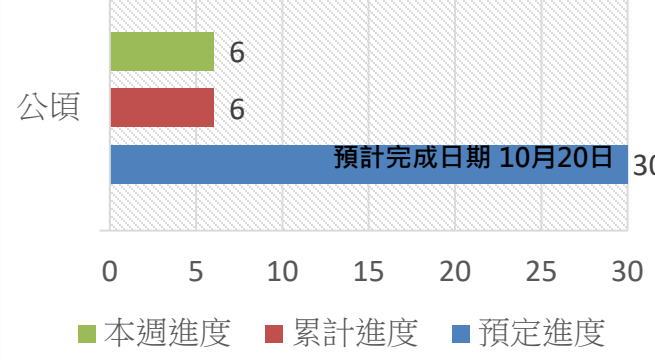
9 5號-7號越堤路段高灘地_稻草蓆鋪設



8 10號越堤路段高灘地_稻草蓆鋪設



7 44-40號越堤路段_稻草蓆鋪設



各區 空拍現況

第一區

西濱大橋下游



第二區

西濱大橋 上游



第1區 麥寮鄉

第三區

跨河電塔 下游



第四區

自強大橋 上游



第五區

西螺大橋 上下游



113年度

揚塵KPI進度管制

執行期程:113年5月至114年4月

- 抑制面積
- 進度



其他覆蓋

- 目標值：300 公頃
- 已完成：114公頃
- 達成率：38 %



水覆蓋

- 目標值：400 公頃
- 已完成：160 公頃
- 達成率：40 %



河道整理

- 目標值：4 公里
- 已完成：1.8公里
- 達成率：45%



防洪植栽

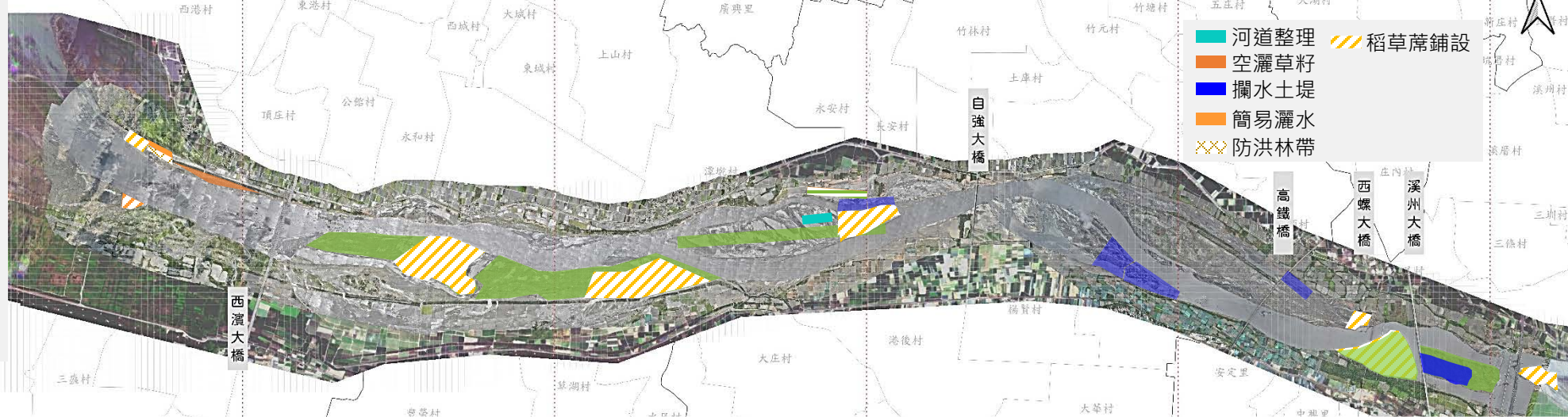
- 目標值：4 公里
- 已完成：1.8 公里
- 達成率：45%



綠覆蓋

- 目標值：250 公頃
- 已完成：600公頃
- 達成率：240%

揚塵抑制措施



水覆蓋	水覆蓋	水覆蓋	水覆蓋	水覆蓋
		1) 51號越堤路段A區_蓄水池塘30公頃 2) 51號越堤路段B區_蓄水池塘30公頃	1)94號越堤路段_蓄水池塘30公頃 2)94號越堤路第二階段_蓄水池塘20公頃	1) 高鐵橋下_蓄水池塘20公頃 2) 溪州大橋上游_蓄水池塘30公頃
河道整理	河道整理	河道整理	河道整理	河道整理
1) 西濱大橋下游北岸_河道整理0.6公里		1) 跨河電塔北岸_河道整理1.2公里		
綠覆蓋	綠覆蓋	綠覆蓋	綠覆蓋	綠覆蓋
1) 西濱大橋下游南北岸_空灑草籽29公頃	1) 西濱大橋上游南岸_空灑草籽119公頃	1) 68-44號越堤路段_空灑草籽142公頃 2) 51號越堤路段河中灘地_空灑草籽200公頃		1) 西螺大橋上游南岸_空灑草籽55公頃 2) 溪州大橋上游南岸_空灑草籽55公頃
防洪植栽	防洪植栽	防洪植栽	防洪植栽	防洪植栽
1) 5號越堤路段_培厚區_防洪林帶0.6公里		1) 51號越堤路段_培厚區_防洪林帶1.2公里		
其他覆蓋	其他覆蓋	其他覆蓋	其他覆蓋	其他覆蓋
1) 西濱大橋下游北岸_簡易灑水3公頃 2) 5-7號越堤高灘地_稻草蓆鋪設26公頃 3) 10號越堤路段高灘地_稻草蓆鋪設3公頃	1) 44-40號越堤路段_稻草蓆覆蓋6公頃	1) 51號越堤路_培厚區_簡易灑水6公頃 2) 大義崙排水_稻草蓆鋪設31公頃 3) 跨河電塔上游_稻草蓆覆蓋15公頃		1)西螺大橋上游南岸_稻草蓆鋪設16公頃 2)西螺大橋下游北岸_稻草蓆鋪設7公頃 3)中沙大橋上游河中灘地_稻草蓆鋪設1公頃