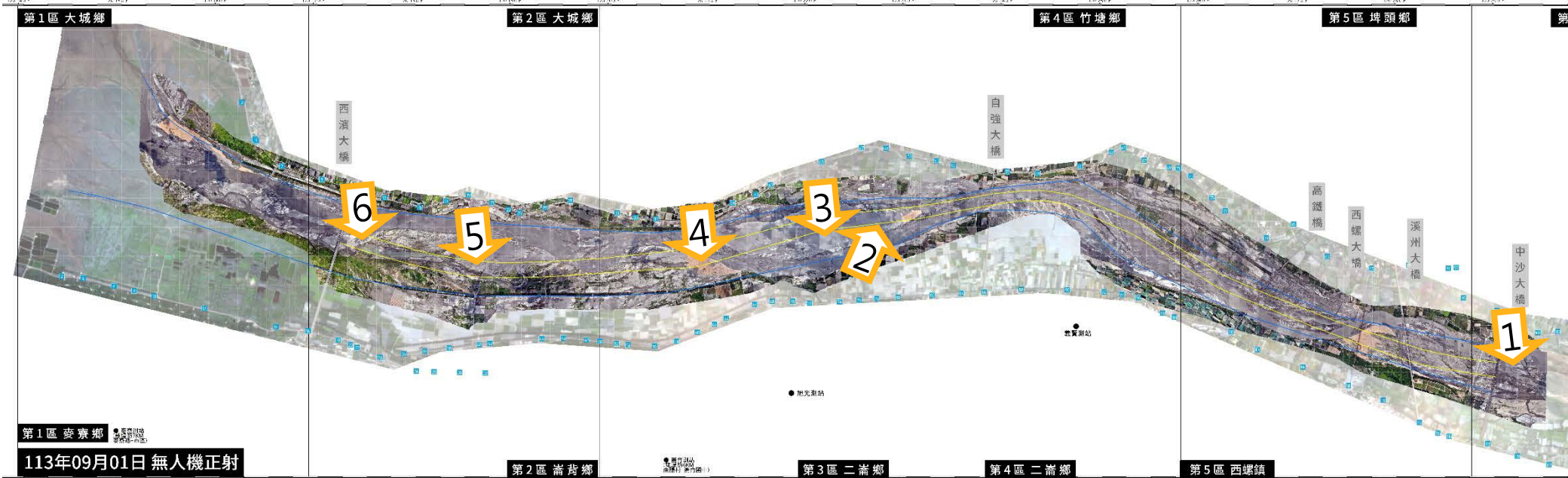


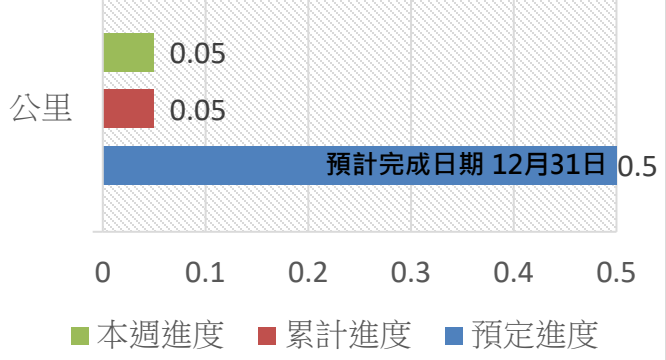
# 揚塵防治 週報表

113/09/22~113/09/29

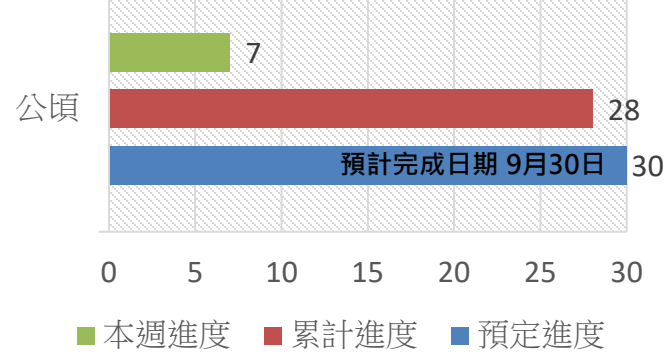





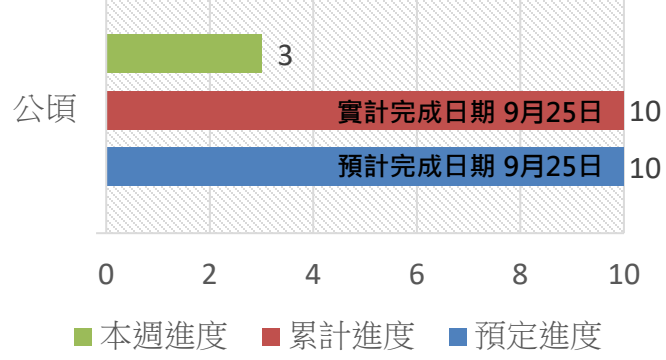
**3** 跨河電塔下游段河中灘地H區\_河道整理

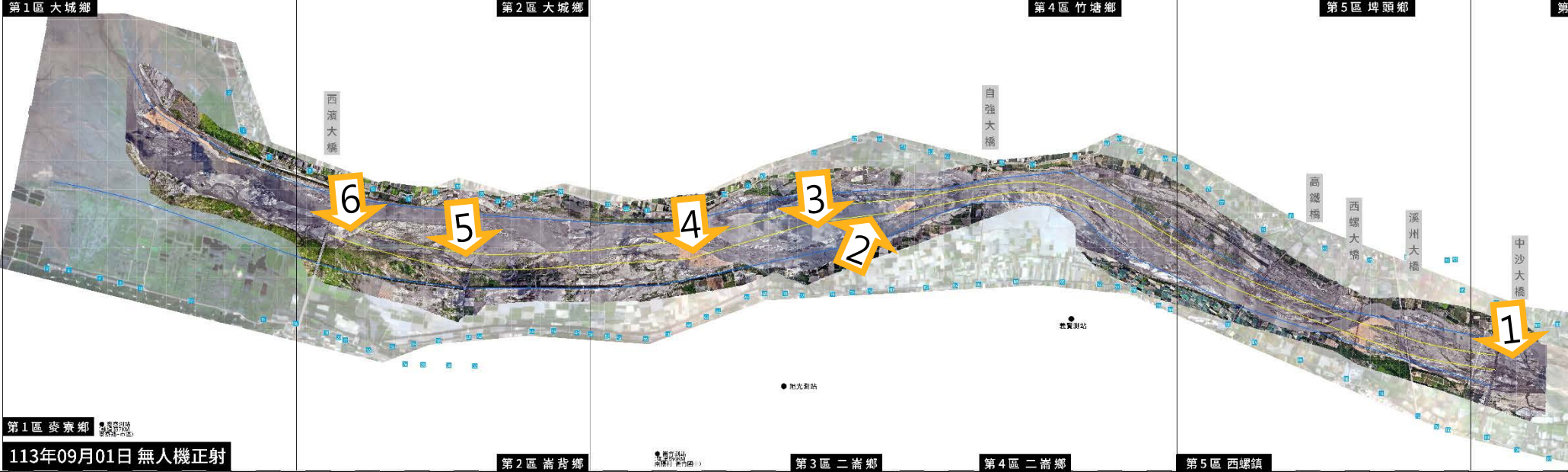


**2** 跨河電塔上游河中灘地\_稻草蓆鋪設



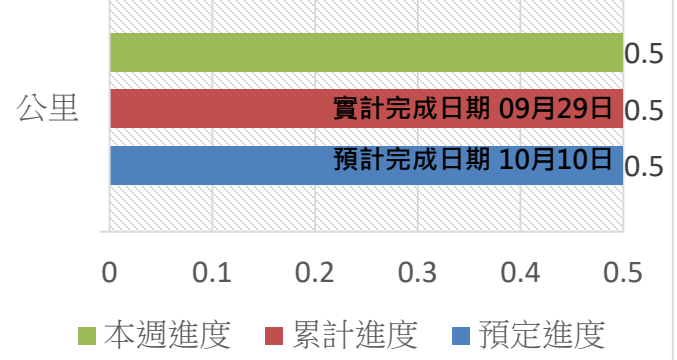
**1** 中沙大橋上游河中灘地\_稻草蓆鋪設



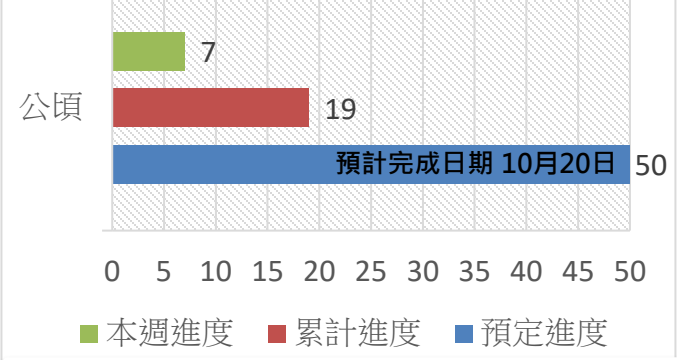


第1區 麥寮鄉  
113年09月01日 無人機正射

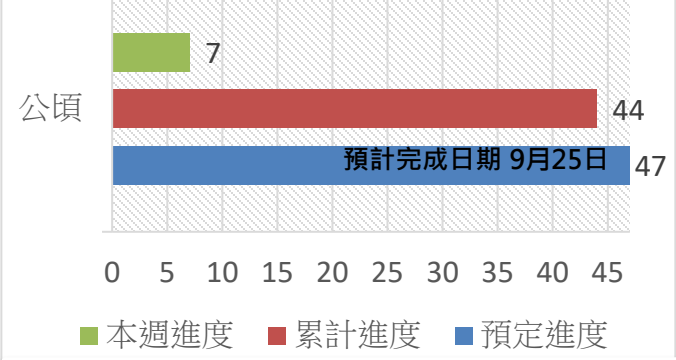
**6** 西濱大橋上游南岸\_攔水土堤



**5** 44-40號越堤路段\_稻草蓆鋪設



**4** 大義崙排水下游南岸A區\_稻草蓆鋪設



依現況調整施作數量

依現況調整施作數量

# 各區 空拍現況

## 第一區

### 西濱大橋下游



## 第二區

### 西濱大橋 上游



## 第三區

### 跨河電塔 下游



## 第四區

### 自強大橋 上下游



## 第五區

### 西螺大橋 上下游



# 113年度

## 揚塵KPI進度管制

執行期程:113年5月至114年4月

- 抑制面積
- 進度



### 其他覆蓋

- 目標值 : 300 公頃
- 已完成 : 164公頃
- 達成率 : 54.7 %



### 水覆蓋

- 目標值 : 400 公頃
- 已完成 : 280 公頃
- 達成率 : 70 %



### 河道整理

- 目標值 : 4 公里
- 已完成 : 1.85公里
- 達成率 : 46.3%



### 防洪植栽

- 目標值 : 4 公里
- 已完成 : 3.8 公里
- 達成率 : 95%



### 綠覆蓋

- 目標值 : 250 公頃
- 已完成 : 600公頃
- 達成率 : 240%

# 揚塵抑制措施



水覆蓋	水覆蓋	水覆蓋	水覆蓋	水覆蓋
	1)西濱大橋上游南岸_蓄水池120公頃	1) 51號越堤路段A區_蓄水池30公頃 2) 51號越堤路段B區_蓄水池30公頃	1)94號越堤路段_蓄水池塘30公頃 2)94號越堤路第二階段_蓄水池塘20公頃	1) 高鐵橋下_蓄水池塘20公頃 2) 溪州大橋上游_蓄水池塘30公頃
河道整理	河道整理	河道整理	河道整理	河道整理
1) 西濱大橋下游北岸_河道整理0.6公里		1) 跨河電塔北岸_河道整理1.2公里 2) 跨河電塔下游段_河中灘地H區0.05公里		
綠覆蓋	綠覆蓋	綠覆蓋	綠覆蓋	綠覆蓋
1) 西濱大橋下游南北岸_空灑草籽29公頃	1) 西濱大橋上游南岸_空灑草籽119公頃	1) 68-44號越堤路段_空灑草籽142公頃 2) 51號越堤路段河中灘地_空灑草籽200公頃		1) 西螺大橋上游南岸_空灑草籽55公頃 2) 溪州大橋上游南岸_空灑草籽55公頃
防洪植栽	防洪植栽	防洪植栽	防洪植栽	防洪植栽
1) 5號越堤路段_培厚區_防洪林帶0.6公里 2) 12號越堤路段_水防道路植栽2公里		1) 51號越堤路段_培厚區_防洪林帶1.2公里		
其他覆蓋	其他覆蓋	其他覆蓋	其他覆蓋	其他覆蓋
1) 西濱大橋下游北岸_簡易灑水3公頃 2) 5-7號越堤高灘地_稻草蓆鋪設28公頃 3) 10號越堤路段高灘地_稻草蓆鋪設3公頃	1) 44-40號越堤路段_稻草蓆覆蓋19公頃	1) 51號越堤路_培厚區_簡易灑水6公頃 2) 大義崙排水_稻草蓆鋪設44公頃 3) 跨河電塔上游_稻草蓆覆蓋28公頃		1)西螺大橋上游南岸_稻草蓆鋪設16公頃 2)西螺大橋下游北岸_稻草蓆鋪設7公頃 3)中沙大橋上游河中灘地_稻草蓆鋪設10公頃