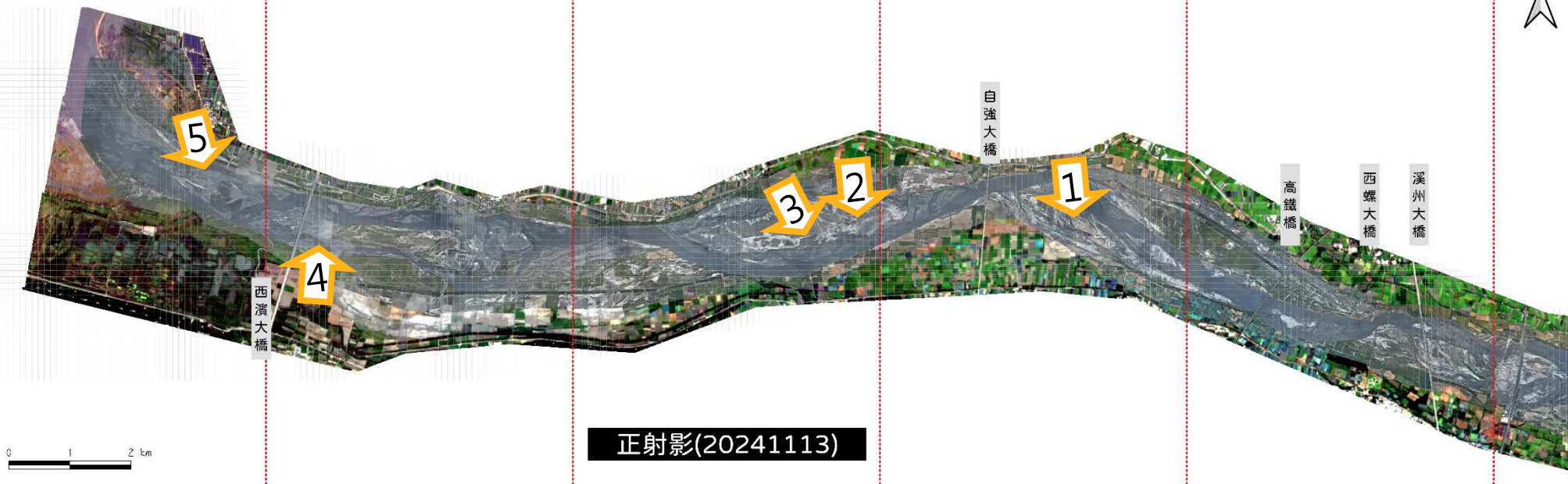


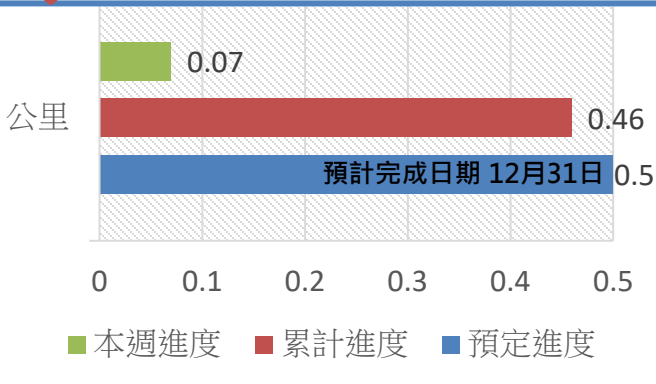
揚塵防治 週報表

113/11/18~113/11/24

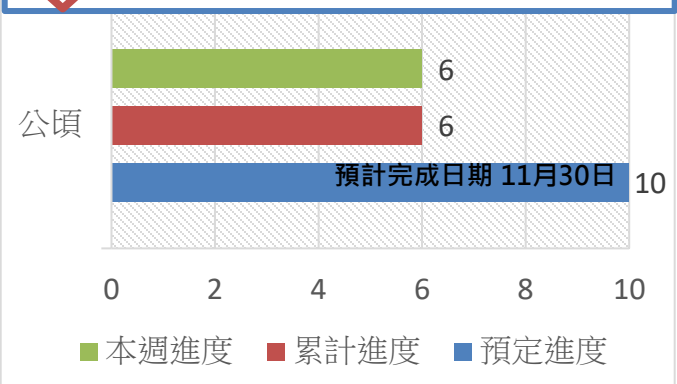




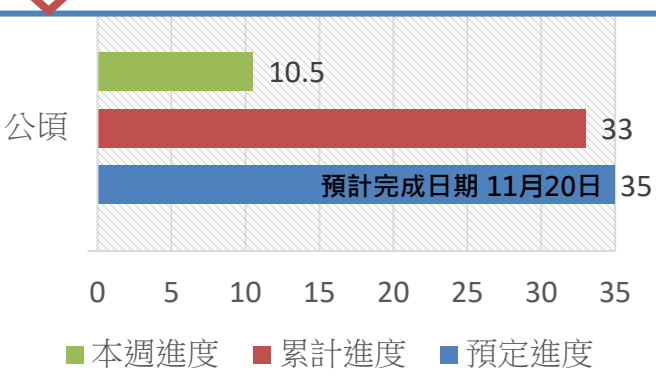
3 跨河電塔下游段河中灘地H區_河道整理

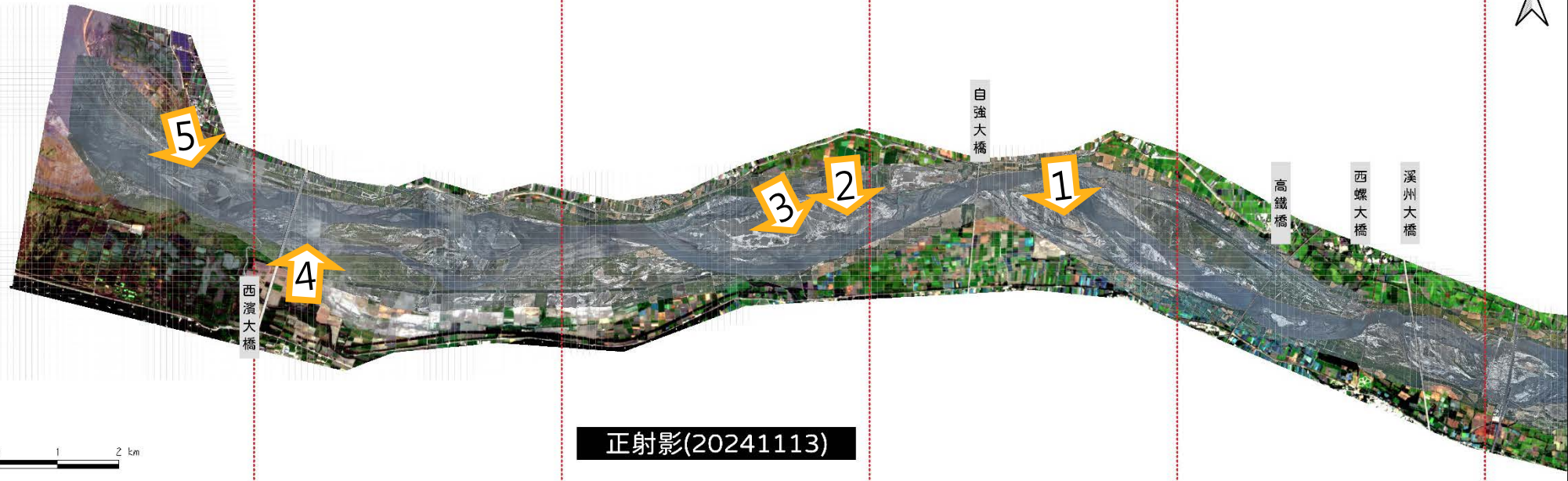


2 跨河電塔上游河道灘地_稻草蓆鋪設



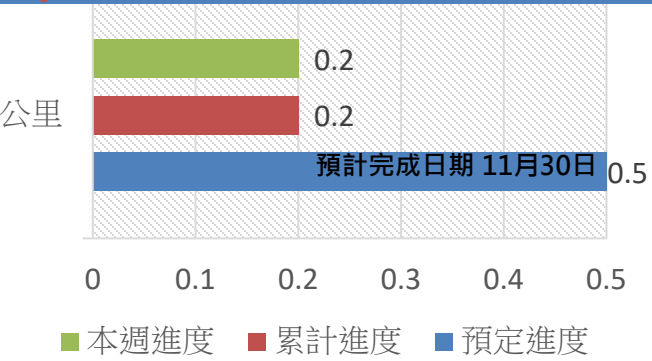
1 自強大橋上游右岸_稻草蓆鋪設



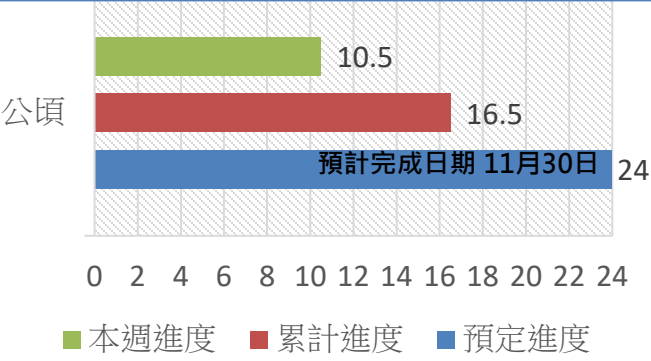


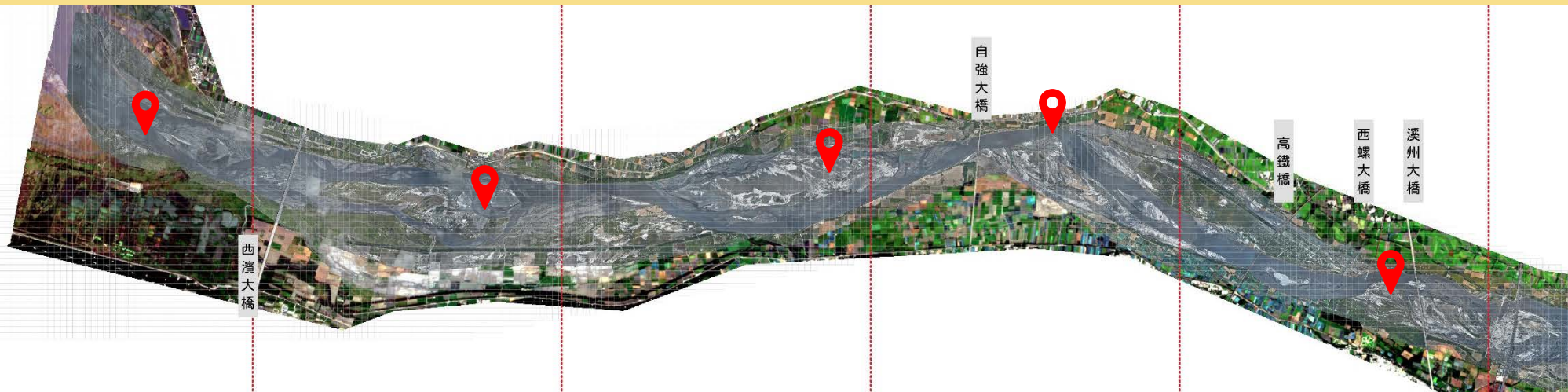
正射影(20241113)

5 西濱大橋下游北岸(7號越堤)_攔水土堤



4 西濱大橋上游南岸灘地_稻草蓆鋪設





各區 空拍現況

第一區 麥寮出海口下游



第二區 40號越堤路段下游



第三區 跨河電塔下游



第四區 自強大橋上游



第五區 西螺大橋上游



113年度

揚塵KPI進度管制

執行期程:113年5月至114年4月

- 抑制面積
- 進度



其他覆蓋

- 目標值 : 300 公頃
- 已完成 : 321.5 公頃
- 達成率 : 107.2 %



水覆蓋

- 目標值 : 400 公頃
- 已完成 : 330 公頃
- 達成率 : 82.5 %



河道整理

- 目標值 : 4 公里
- 已完成 : 2.26里
- 達成率 : 56.5%



防洪植栽

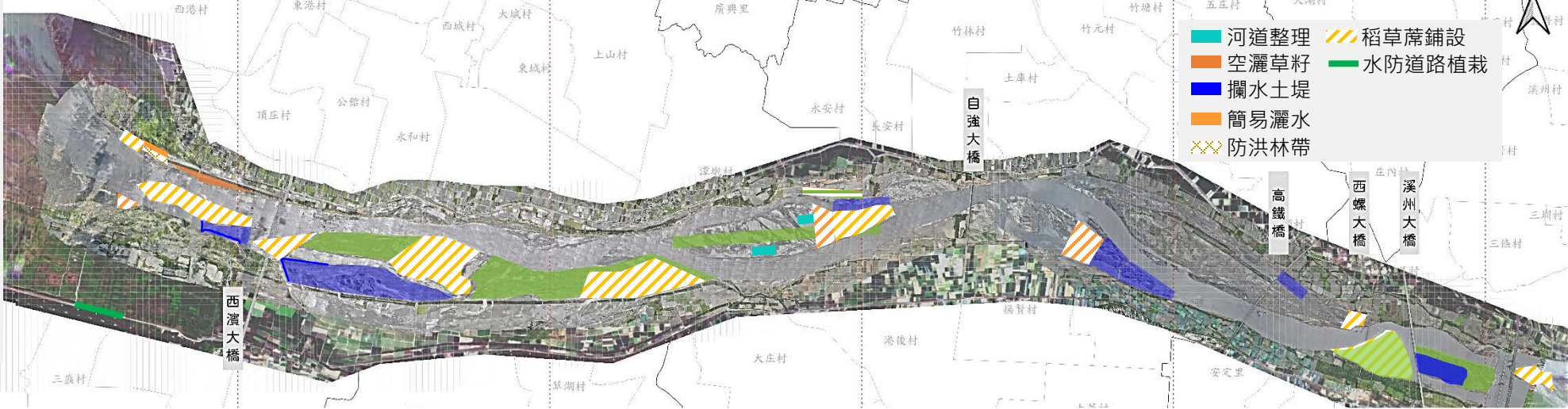
- 目標值 : 4 公里
- 已完成 : 3.8 公里
- 達成率 : 95%



綠覆蓋

- 目標值 : 250 公頃
- 已完成 : 600公頃
- 達成率 : 240%

揚塵抑制措施



- 河道整理
- 空灑草籽
- 攔水土堤
- 簡易灑水
- 防洪林帶
- 稻草蓆鋪設
- 水防道路植栽

水覆蓋	水覆蓋	水覆蓋	水覆蓋	水覆蓋
1) 西濱下游南岸_蓄水池50公頃 2) 西濱大橋下游北岸(7號越堤)_攔水土堤0.2公里	1)西濱大橋上游南岸_蓄水池120公頃	1) 51號越堤路段A區_蓄水池30公頃 2) 51號越堤路段B區_蓄水池30公頃	1)94號越堤路段_蓄水池塘30公頃 2)94號越堤路段第二階段_蓄水池塘20公頃	1) 高鐵橋下_蓄水池塘20公頃 2) 溪州大橋上游_蓄水池塘30公頃
河道整理	河道整理	河道整理	河道整理	河道整理
1) 西濱大橋下游北岸_河道整理0.6公里		1) 跨河電塔北岸_河道整理1.2公里 2) 跨河電塔下游段_河中灘地H區0.46公里		
綠覆蓋	綠覆蓋	綠覆蓋	綠覆蓋	綠覆蓋
1) 西濱大橋下游南北岸_空灑草籽29公頃	1) 西濱大橋上游南岸_空灑草籽119公頃	1) 68-44號越堤路段_空灑草籽142公頃 2) 51號越堤路段河中灘地_空灑草籽200公頃		1) 西螺大橋上游南岸_空灑草籽55公頃 2) 溪州大橋上游南岸_空灑草籽55公頃
防洪植栽	防洪植栽	防洪植栽	防洪植栽	防洪植栽
1) 5號越堤路段_培厚區_防洪林帶0.6公里 2) 12號越堤路段_水防道路植栽2公里		1) 51號越堤路段_培厚區_防洪林帶1.2公里		
其他覆蓋	其他覆蓋	其他覆蓋	其他覆蓋	其他覆蓋
1) 西濱大橋下游北岸_簡易灑水3公頃 2) 5-7號越堤高灘地_稻草蓆鋪設28公頃 3) 10號越堤路段高灘地_稻草蓆鋪設3公頃 4) 西濱大橋下游河中灘地_稻草蓆鋪11公頃	1) 44-40號越堤路段_稻草蓆覆蓋56公頃 2) 西濱大橋南岸灘地_稻草蓆鋪設20公頃 3) 西濱大橋上游南岸灘地_稻草蓆鋪設16.5公頃	1) 51號越堤路_培厚區_簡易灑水6公頃 2) 大義崙排水_稻草蓆鋪設47公頃 3) 跨河電塔上游_稻草蓆覆蓋32公頃 4) 跨河電塔下游河中灘地E區_稻草蓆鋪設27公頃。 5) 跨河電塔上游河道灘地_稻草蓆鋪設6公頃。	1)自橋大橋上游右岸_稻草蓆鋪設33公頃。	1)西螺大橋上游南岸_稻草蓆鋪設16公頃 2)西螺大橋下游北岸_稻草蓆鋪設7公頃 3)中沙大橋上游河中灘地_稻草蓆鋪設10公頃