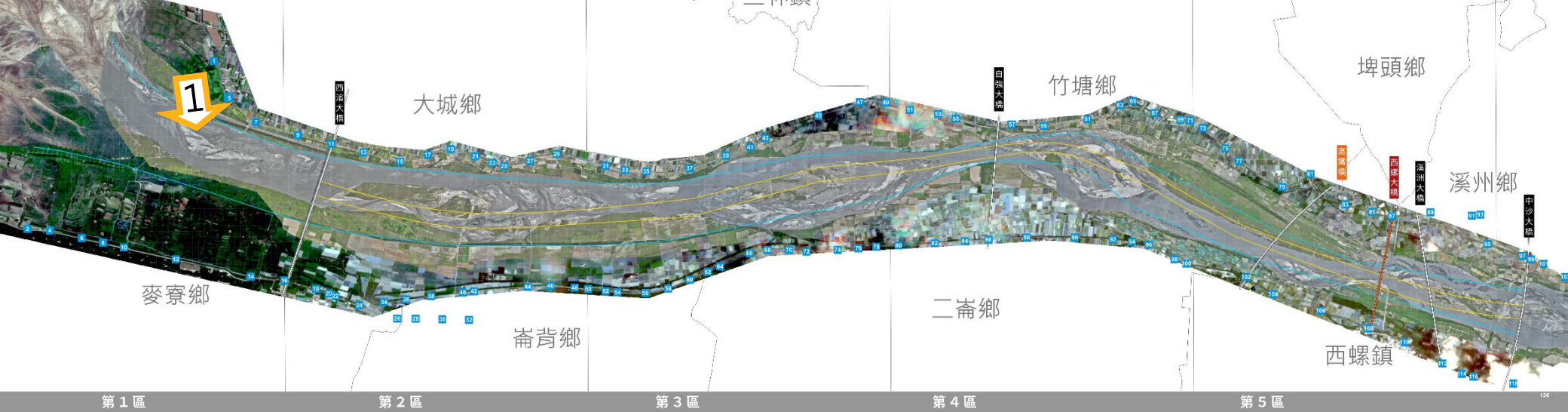


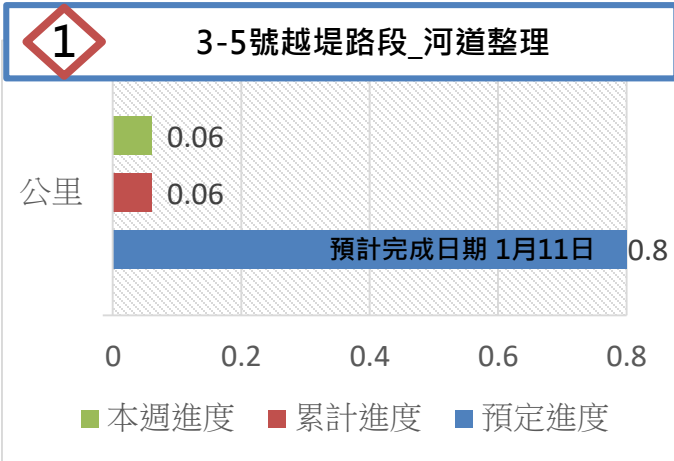
揚塵防治 週報表

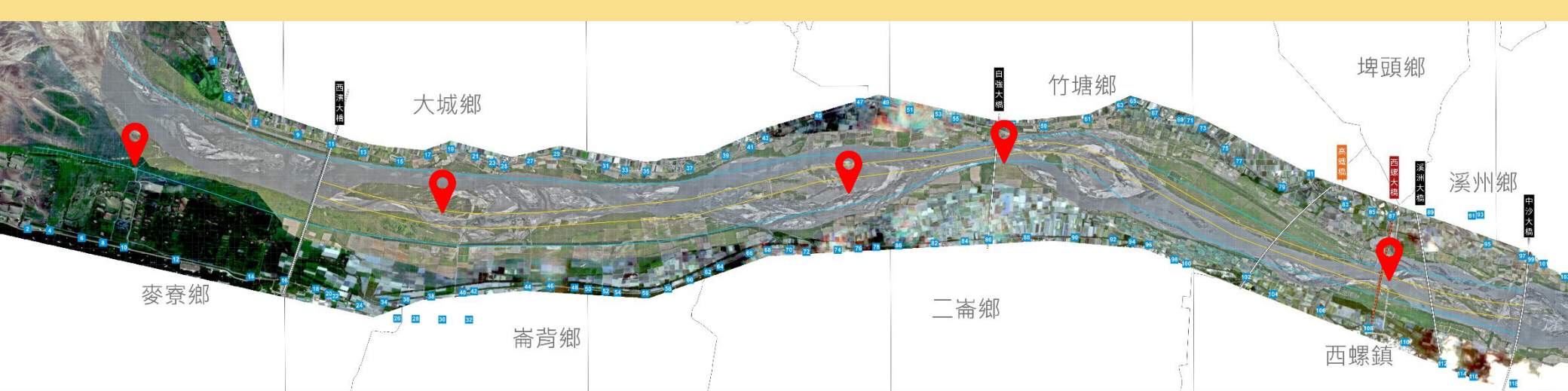
114/11/17~114/11/23





114年8月18日 PLANT 衛星空拍





各區 空拍現況

第一區 麥寮出海口 0號井



第二區 40號越堤路下游



第三區 跨河電塔 下游



第四區 自強大橋上游



第五區 西螺大橋 上游



114年度

揚塵KPI進度管制

執行期程:114年5月至115年4月

- 抑制面積
- 進度



其他覆蓋

- 目標值 : 300 公頃
- 已完成 : 433.1公頃
- 達成率 : 144%



水覆蓋

- 目標值 : 400公頃
- 已完成 : 405 公頃
- 達成率 : 101.3 %



河道整理

- 目標值 : 4 公里
- 已完成 : 1.96公里
- 達成率 : 49%



防洪植栽

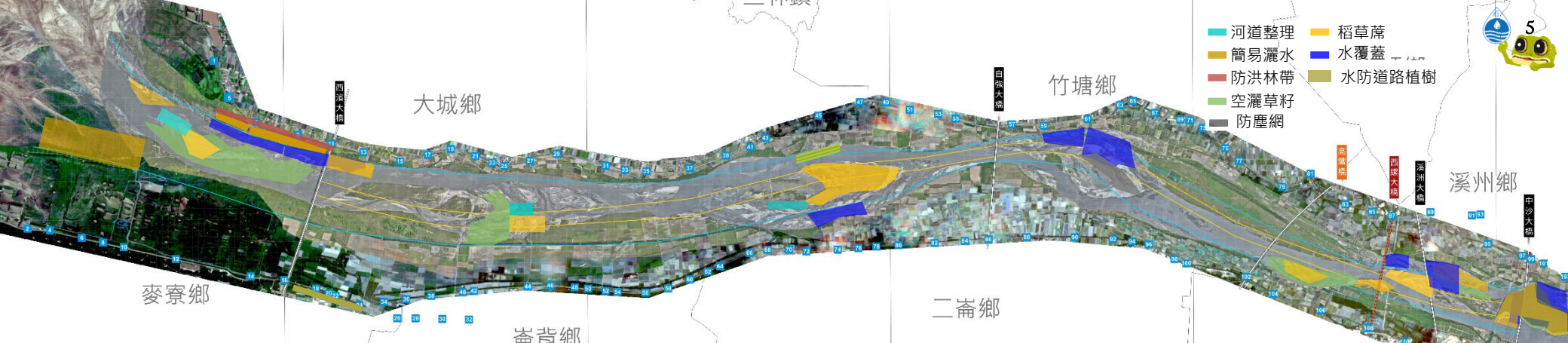
- 目標值 : 4 公里
- 已完成 : 5.2公里
- 達成率 : 130 %



綠覆蓋

- 目標值 : 250 公頃
- 已完成 : 357公頃
- 達成率 : 142.8%





水覆蓋	水覆蓋	水覆蓋	水覆蓋	水覆蓋
1) 西濱下游北岸(9號至13號越堤_蓄水池60公頃 2) 西濱下游北岸7號越堤_蓄水池40公頃 3) 西濱下游北岸5號越堤_蓄水池40公頃		1) 74號越堤路段_蓄水池30公頃	1)61號越堤路段_蓄水池60公頃 2)59號越堤路段_蓄水池30公頃	1) 中沙大橋上游_蓄水池50公頃 2) 中沙大橋下游_蓄水池30公頃 3) 溪州大橋上游北岸_蓄水池45公頃 4) 西螺大橋上游北岸_蓄水池20公頃
河道整理	河道整理	河道整理	河道整理	河道整理
1) 3-5號越堤路段_河道整理0.06公里	1) 40號越堤_河道整理1.5公里	1) 74號越堤下游河中低灘地_河道整理0.4公里		
綠覆蓋	綠覆蓋	綠覆蓋	綠覆蓋	綠覆蓋
1) 西濱大橋下游_空灑草籽80公頃	1) 44號越堤路段_空灑草籽60公頃			1) 中沙大橋上游至高鐵橋上游_空灑草籽217公頃
防洪植栽	防洪植栽	防洪植栽	防洪植栽	防洪植栽
1) 5-11號越堤_防洪林帶2公里	1) 雷厝堤防_水防道路植栽2公里	1) 43-45號越堤_防洪林帶1.2公里		
其他覆蓋	其他覆蓋	其他覆蓋	其他覆蓋	其他覆蓋
1) 7號越堤_簡易灑水設施6.4公頃 2) 5-11號越堤_簡易灑水設施9.6公頃 3) 0-22號水線更換11公頃 4) 7號越堤路段上下游_鋪設稻草蓆40公頃 5) 5號越堤路段下游低灘地_鋪設稻草36.5公頃	1) 40號越堤路上游低灘地_鋪設稻草蓆20公頃 2) 西濱上游北岸(13號越堤)_鋪設稻草蓆10公頃	1) 43-45號越堤_簡易灑水設施9.6公頃 2) 74號越堤路段低灘地_鋪設稻草蓆90公頃	1) 61號越堤路段低灘地_鋪設防塵網60公頃	1)西螺大橋下游南岸低灘地_鋪設稻草蓆6公頃 2)高鐵大橋上游南岸低灘地鋪設稻草蓆20公頃 3)中沙大橋上游河中低灘地鋪設防塵網20公頃 4) 溪州大橋下游北岸低灘地_鋪設稻草蓆10公頃 5)西螺大橋上游低灘地_鋪設稻草蓆24公頃 6)中沙大橋上游低灘地_鋪設稻草蓆40頃 7)高鐵橋上游低灘地_鋪設稻草蓆20公頃