




工程名稱：112年度橫溪溪南1號護岸構造物維修改善工程



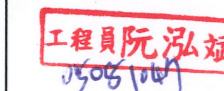




工程編號：112-B-004-02-002-049

送審日期：112/05/02

擬編預算單位	擬編預算單位簽章	主要查對及審查項目	審核意見
第十河川局	經辦人  3/2	01. 設計原則送審概要表各項資料是否已確實查對填寫 02. 防洪記載表(新建工程免附)及生態檢核表是否填寫及檢附 03. 是否已檢附航照圖(指定工區範圍)及現場照片 04. 工區內環境考量情形(涵管、排水等配合措施) 05. 是否已檢附規劃報告相關設計依據 06. 檢核設計工法穩定性及工程經濟性 07. 布設工程與環境之協調性 08. 工區內既有構造物(含隱蔽部分)調查情形 09. 工區內施工障礙排除之協調及處理情形 10. 與整體河岸之諧和性(景觀生態、河相條件) 11. 整體工區及堤段區域之排水系統布設是否合宜 12. 是否導致上下游河岸另一不穩定情形。	是否 01. <input type="checkbox"/> <input type="checkbox"/> 02. <input checked="" type="checkbox"/> <input type="checkbox"/> 由本局生態檢核開口合約廠商辦理 03. <input checked="" type="checkbox"/> <input type="checkbox"/> 04. <input checked="" type="checkbox"/> <input type="checkbox"/> 05. <input checked="" type="checkbox"/> <input type="checkbox"/> 本案辦理河道改善 06. <input checked="" type="checkbox"/> <input type="checkbox"/> 07. <input checked="" type="checkbox"/> <input type="checkbox"/> 08. <input checked="" type="checkbox"/> <input type="checkbox"/> 09. <input checked="" type="checkbox"/> <input type="checkbox"/> 無施工障礙。 10. <input checked="" type="checkbox"/> <input type="checkbox"/> 11. <input checked="" type="checkbox"/> <input type="checkbox"/> 未影響既有排水系統。 12. <input type="checkbox"/> <input checked="" type="checkbox"/>
第十河川局	課內審查者  5/3	1. 平面布設之合宜性 2. 工法布設是否合宜 3. 配合措施考量情形 4. 圖說是否清晰合宜 5. 資料是否齊全(包含相關圖說、穩定性檢討...) 6. 工程經費概估與核定經費差異與合宜性 7. 防洪記載表是否填寫完善 8. 水閘門及抽水站機電等設施設計是否合宜(水位、高程、土木建築是否合宜。屬機電專業可委託或邀請專家審查) 9. 是否有管線遷移問題?是否已協調? 10. 工期訂定是否合理(對用地解決、鑑界、管線遷移、灌溉協調等無編列合理工期)	
第十河川局	課長  5/4	綜合審查意見	



工程名稱：112年度橫溪溪南1號護岸構造物維修改善工程  
工程編號：112-B-004-02-002-049  
送審日期：112/05/02

擬編預算單位	擬編預算單位簽章	主要查對及審查項目	審核意見
第	經辦人  05051450 課長  05051450	1. 河川及排水： (1). 是否檢附公告水道治理計畫線、用地範圍線河川(排水)圖籍套並繪工程佈置。 (2)是否檢附核定之治理基本計畫之工程佈置圖。 (3)工程佈置是否正確套繪水道治理計畫線及用地範圍線。 (4)工程佈置是否符合治理基本計畫(或已同意備查規劃報告)之工程佈置。 (5)工程設計堤頂(護岸)高是否符合治理基本計畫之計畫堤頂(護岸)高。 2. 海堤： (1)是否檢附相關規劃報告。 (2)規劃報告是否經本署審查小組審查。 (3)工程布設是否符合規劃報告佈置工程。 3. 工區與上位計畫之競合情形及相關協調申請 (如都市計畫、國家公園、風景區、古蹟遺產區、保護區、公告溼地...)	1. (1)是。 (2)是 (3)是 (4)本工程施工範圍為治理計畫所列應進行河道整理河段 (5)不適用。本案非新建或加高工程。
十	經辦人  05051450  05051450 課長  05051450	1. 工區範圍內河川公地使用情形(是否撤銷使用公告) 2. 工程設施是否符合河川管理相關規範 3. 有無破堤施工(有無破堤計畫?) 4. 是否已提供工務課「其它單位申請事由及興辦構造物」等資料及相關競合問題 5. 若有併辦土石標售，工程範圍確認 6. 是否有浮覆地(後續管理問題) 7. 是否需配合修正河川區域線(完工後半年內辦理) 8. 借土區是否恰當，有無相關座標及標誌建立標示借土區範圍?借土區有無地上物及其它申請使用問題? 9. 土石標售是否納入土石採取監管範圍協調辦理 10. 工區內有無維護管理及相關管理作業牴觸問題	1. 本工程範圍主要位於深槽公有地範圍，經初步查詢河管系統，尚未涉及河川公地申請。 2. 本工程屬河川治理工程，故符合規範。 3. 本工程無破堤施工。 4. 本工程為治理工程無競合問題。 5. 本工程未涉及土石標售。 6. 現況尚無浮覆地問題。 7. 本工程未涉及堤防改建。 8. 無借土區。 9. 無標售。 10. 無與維管牴觸之事宜。
局	經辦人  05051709 資產課 課長  05051712	1. 用地是否已徵收價購、撥用取得；地上物是否已查估、補償、提存或救濟。 2. 查對工程用地範圍是否與徵收範圍相符(請套繪工程地形布設圖、用地地籍徵收分割範圍圖)? 3. 是否需辦理用地鑑界。	1. 本署辦理用地取得 2. 河道工區鄰近私有地，若亦涉及用地取得，應及時與地籍課聯繫



