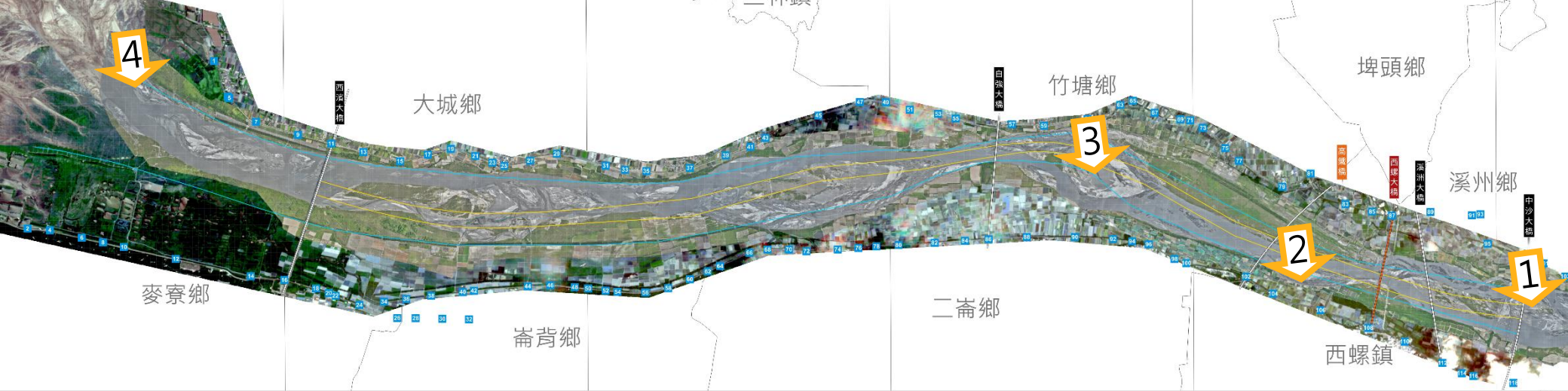


揚塵防治 週報表

114/11/10~114/11/16





第 1 區

第 2 區

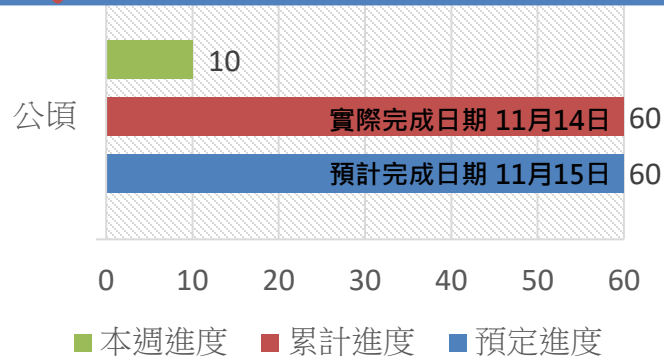
第 3 區

第 4 區

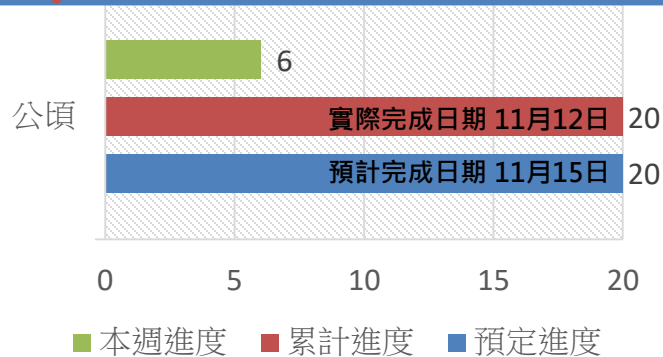
第 5 區

114年8月18日 PLANT 衛星空拍

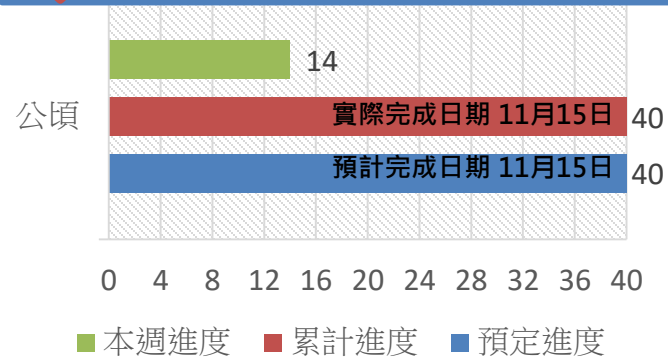
3 61號越堤路段低灘地_鋪設防塵網

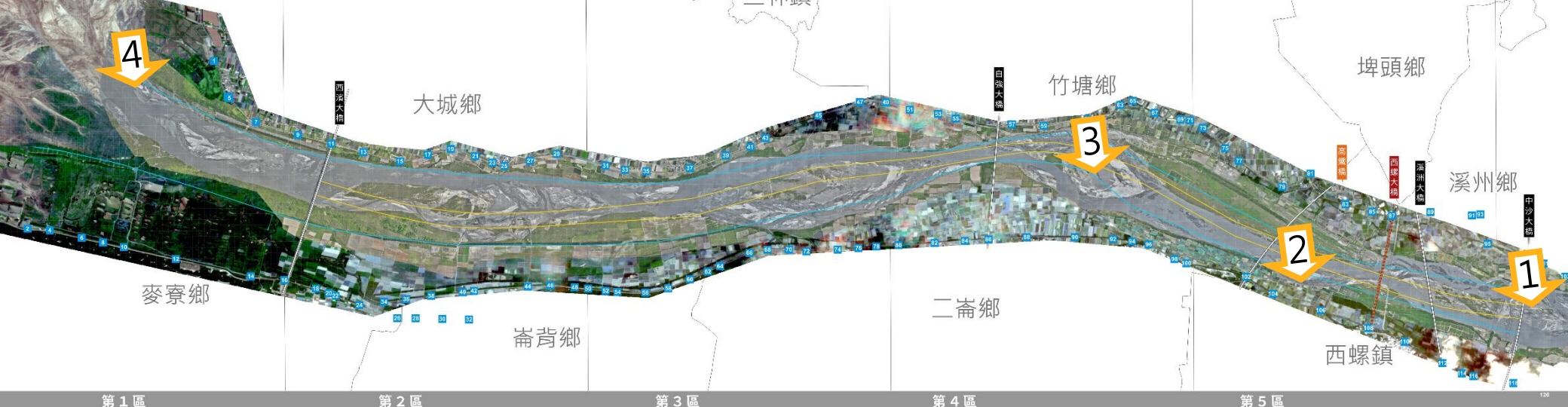


2 高鐵橋上游低灘地_鋪設稻草蓆



1 中沙大橋上游低灘地_鋪設稻草蓆





第 1 區

第 2 區

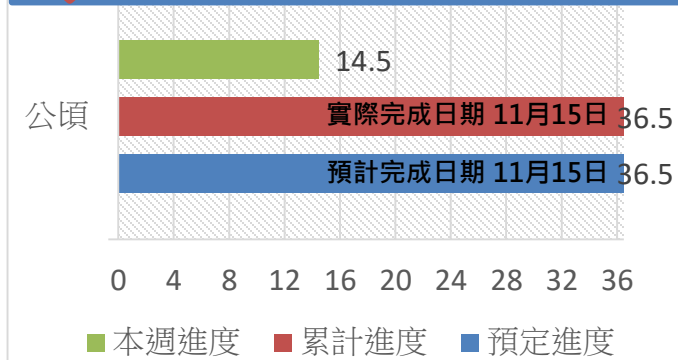
第 3 區

第 4 區

第 5 區

114年8月18日 PLANT 衛星空拍

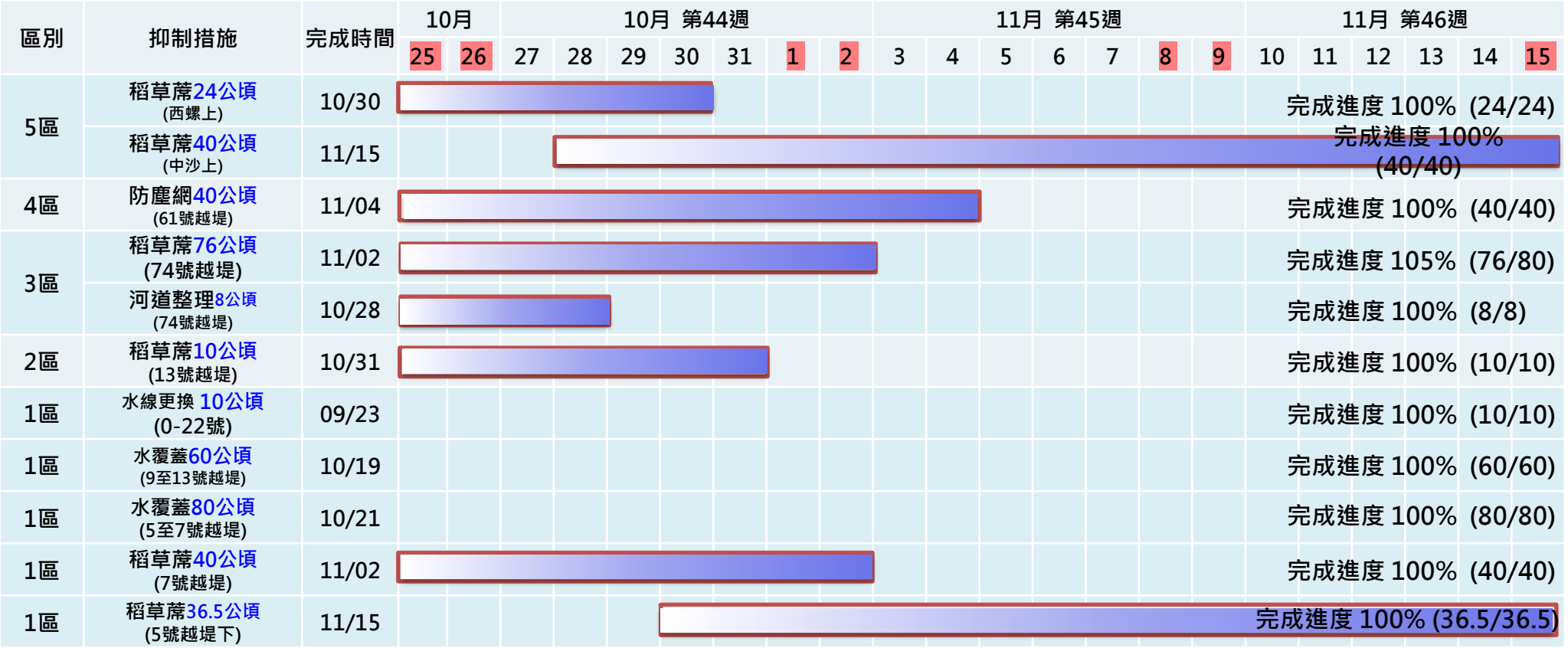
4 5號越堤路段下游低灘地_鋪設稻草蓆



樺加沙颱風過後復原執行進度

備註：揚塵防制面積依現況滾動調整
其他覆蓋為稻草蓆、簡易灑水

預定進度 實際進度



揚塵抑制措施 預計 424.5公頃 / 實際 428.5 公頃，已完成進度 100 %

區域	1區		2區		3區		4區		5區	
預計數量	226.5	226.5	10	10	84	88	40	40	64	64
實際數量	226.5	226.5	10	10	84	88	40	40	64	64
其他覆蓋	86.5	86.5	10	10	76	80	40	40	64	64
水覆蓋	140	140								
河道整理					8	8				



各區 空拍現況

第一區

西濱大橋下游




第二區

40號越堤路下游



第三區

跨河電塔 下游



第四區

自強大橋上下游



第五區

西螺大橋 上游



114年度

揚塵KPI進度管制

執行期程:114年5月至115年4月

- 抑制面積
- 進度



其他覆蓋

- 目標值 : 300 公頃
- 已完成 : 433.1公頃
- 達成率 : 144%



水覆蓋

- 目標值 : 400公頃
- 已完成 : 405 公頃
- 達成率 : 101.3 %



河道整理

- 目標值 : 4 公里
- 已完成 : 1.9公里
- 達成率 : 47.5%



防洪植栽

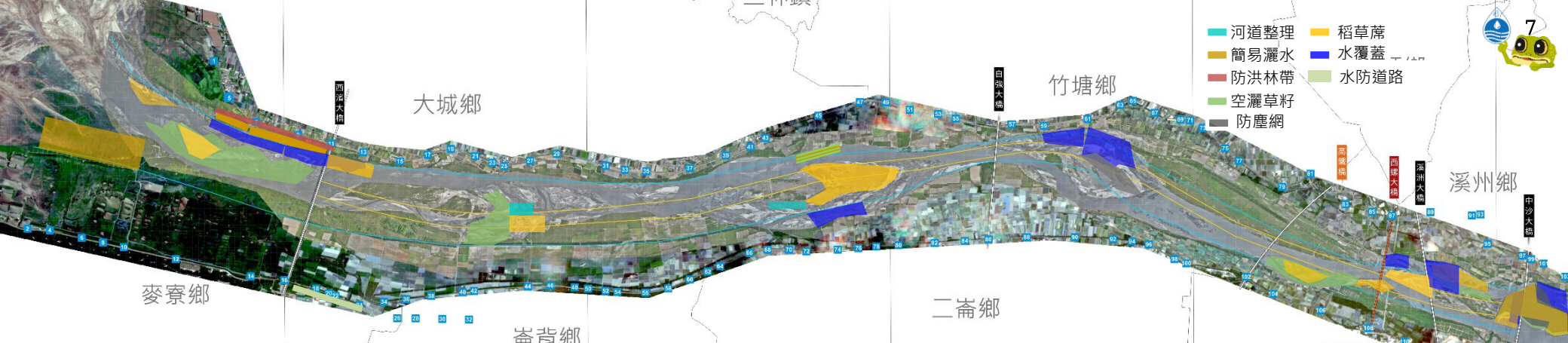
- 目標值 : 4 公里
- 已完成 : 5.2公里
- 達成率 : 130 %



綠覆蓋

- 目標值 : 250 公頃
- 已完成 : 357公頃
- 達成率 : 142.8%





水覆蓋	水覆蓋	水覆蓋	水覆蓋	水覆蓋
1) 西濱下游北岸(9號至13號越堤)_蓄水池60公頃 2) 西濱下游北岸7號越堤_蓄水池40公頃 3) 西濱下游北岸5號越堤_蓄水池40公頃		1) 74號越堤路段_蓄水池30公頃	1) 61號越堤路段_蓄水池60公頃 2) 59號越堤路段_蓄水池30公頃	1) 中沙大橋上游_蓄水池50公頃 2) 中沙大橋下游_蓄水池30公頃 3) 溪州大橋上游北岸_蓄水池45公頃 4) 西螺大橋上游北岸_蓄水池20公頃
河道整理	河道整理	河道整理	河道整理	河道整理
	1) 40號越堤_河道整理1.5公里	1) 74號越堤下游河中低灘地_河道整理0.4公里		
綠覆蓋	綠覆蓋	綠覆蓋	綠覆蓋	綠覆蓋
1) 西濱大橋下游_空灑草籽80公頃	1) 44號越堤路段_空灑草籽60公頃			1) 中沙大橋上游至高鐵橋上游_空灑草籽217公頃
防洪植栽	防洪植栽	防洪植栽	防洪植栽	防洪植栽
1) 5-11號越堤_防洪林帶2公里	1) 雷厝堤防_水防道路植栽2公里	1) 43-45號越堤_防洪林帶1.2公里		
其他覆蓋	其他覆蓋	其他覆蓋	其他覆蓋	其他覆蓋
1) 7號越堤_簡易灑水設施6.4公頃 2) 5-11號越堤_簡易灑水設施9.6公頃 3) 0-22號水線更換11公頃 4) 7號越堤路段上下游_鋪設稻草蓆40公頃 5) 5號越堤路段下游低灘地_鋪設稻草36.5公頃	1) 40號越堤路上游低灘地_鋪設稻草蓆20公頃 2) 西濱上游北岸(13號越堤)_鋪設稻草蓆10公頃	1) 43-45號越堤_簡易灑水設施9.6公頃 2) 74號越堤路段低灘地_鋪設稻草蓆90公頃	1) 61號越堤路段低灘地_鋪設防塵網60公頃	1) 西螺大橋下游南岸低灘地_鋪設稻草蓆6公頃 2) 高鐵大橋上游南岸低灘地鋪設稻草蓆20公頃 3) 中沙大橋上游河中低灘地鋪設防塵網20公頃 4) 溪州大橋下游北岸低灘地_鋪設稻草蓆10公頃 5) 西螺大橋上游低灘地_鋪設稻草蓆24公頃 6) 中沙大橋上游低灘地_鋪設稻草蓆40公頃 7) 高鐵橋上游低灘地_鋪設稻草蓆20公頃