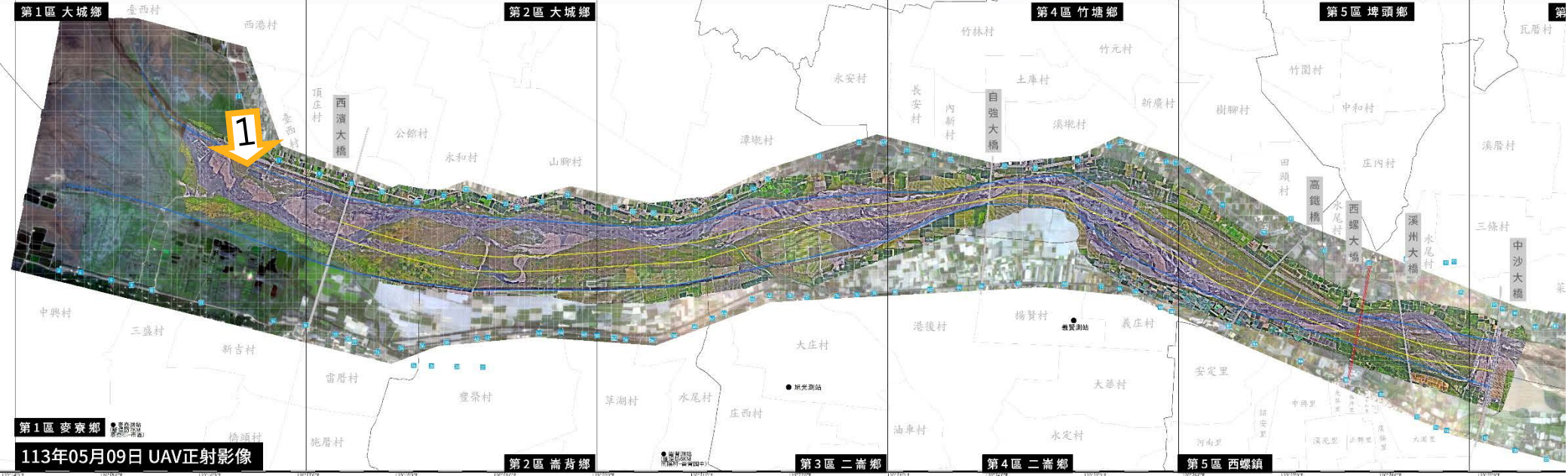


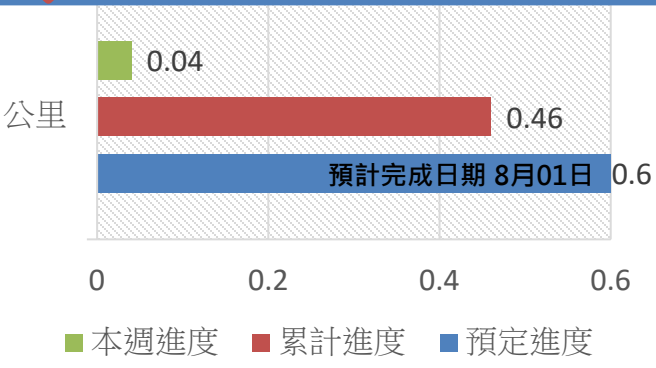
揚塵防治 週報表

113/07/22~113/07/28

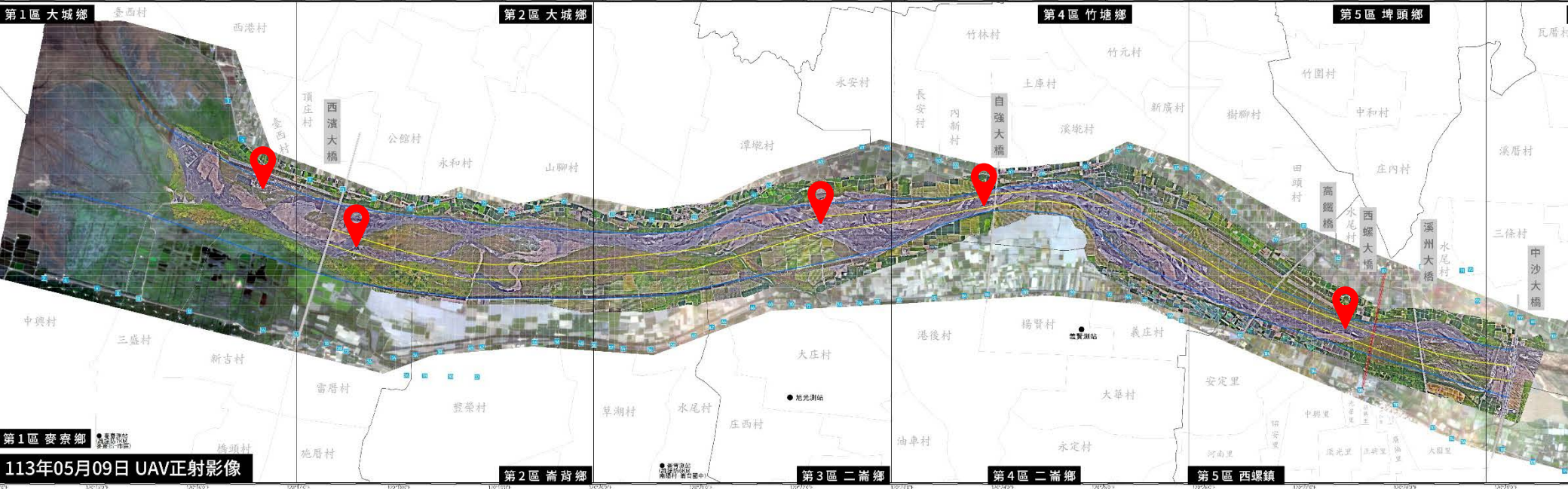




1 西濱大橋下游北岸_河道整理



各區 空拍現況



第1區 麥寮鄉 113年05月09日 UAV正射影像

第2區 崙背鄉

第3區 二崙鄉

第4區 二崙鄉

第5區 西螺鎮



113年度

揚塵KPI進度管制

執行期程:113年5月至114年4月

- 抑制面積
- 進度



其他覆蓋

- 目標值 : 300 公頃
- 已完成 : 0 公頃
- 達成率 : 0 %



水覆蓋

- 目標值 : 400 公頃
- 已完成 : 0 公頃
- 達成率 : 0 %



河道整理

- 目標值 : 4 公里
- 已完成 : 1.66公里
- 達成率 : 41.5%



防洪植栽

- 目標值 : 4 公里
- 已完成 : 0 公里
- 達成率 : 0%

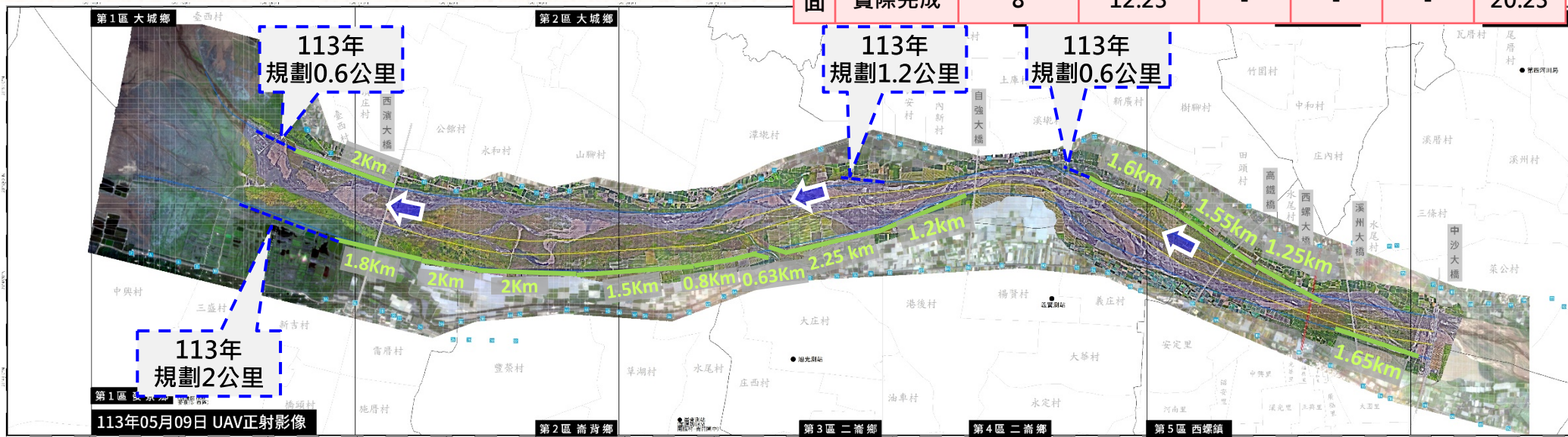


綠覆蓋

- 目標值 : 250 公頃
- 已完成 : 0公頃
- 達成率 : 0 %

營造複式斷面規劃圖

年度	107-109	110-112	113	114	115	合計
KPI(公里)	8	12	4	4	4	20
實際完成	8	12.23	-	-	-	20.23



113年營造複式斷面進度管控

➤ 執行進度說明：

KPI / 4公里

已完成 / 0 km

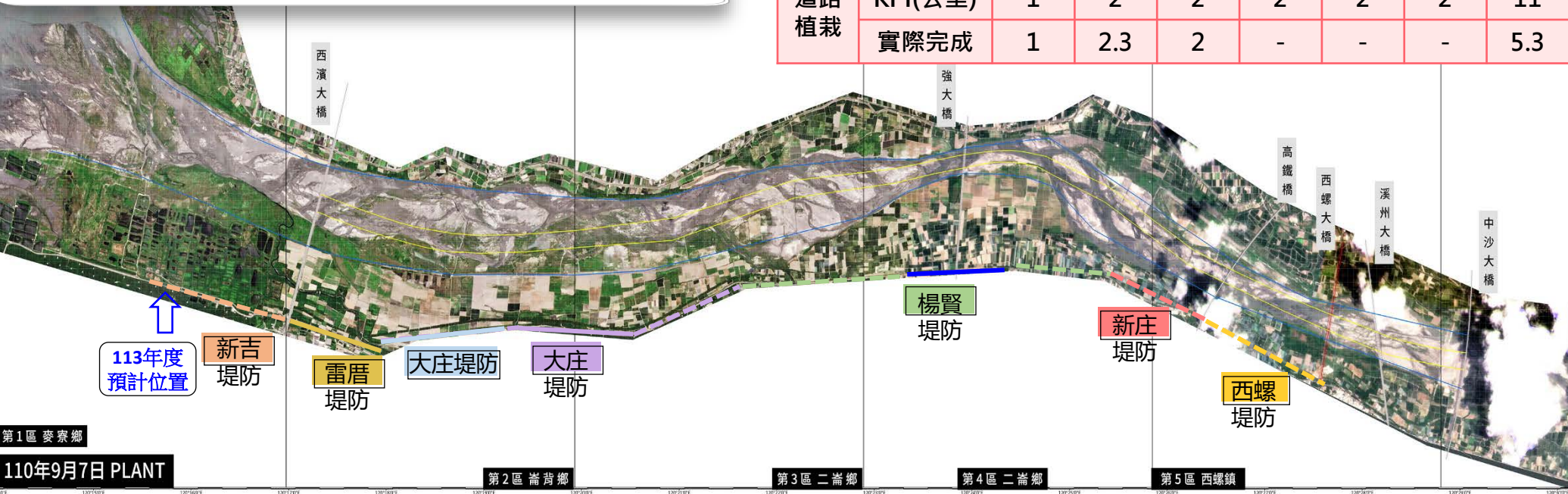
達成率 / 0 %

• 經7/16日分署工作會議討論施作期程如下：

- 1、第一區：西濱大橋下游北岸(規劃0.6公里)，目前辦理土方培厚作業中(預計於8/1日完成)，後續灑水線佈設與新植造林部分規劃於10月底前完成。
- 2、第三區：電塔上游北岸(規劃1.2公里)，已於6/24日完成1.2公里培厚作業，後續灑水線佈設與新植造林部分規劃於9月底前完成。

水防道路植栽規劃圖

年度	110	111	112	113	114	115	合計
KPI(公里)	1	2	2	2	2	2	11
實際完成	1	2.3	2	-	-	-	5.3



• 113年水防道路植栽進度管控

KPI / 2公里 ➤ 執行進度說明：

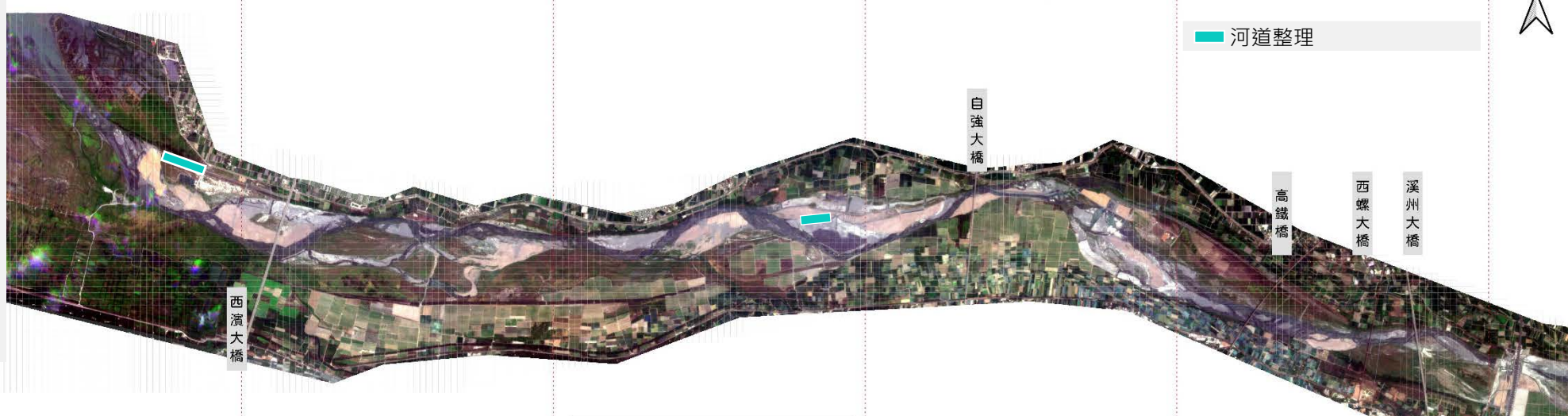
已完成 / 0公里

達成率 / 0 %

- 依7/16日分署工作會議討論，預計於第一區許厝寮堤防與新吉堤防辦理植樹長度為2公里，規劃於10月底前完成植樹作業。



揚塵抑制措施



水覆蓋	水覆蓋	水覆蓋	水覆蓋	水覆蓋
河道整理	河道整理	河道整理	河道整理	河道整理
綠覆蓋	綠覆蓋	綠覆蓋	綠覆蓋	綠覆蓋
防洪植栽	防洪植栽	防洪植栽	防洪植栽	防洪植栽
其他覆蓋	其他覆蓋	其他覆蓋	其他覆蓋	其他覆蓋

西濱大橋下游北岸_河道整理0.46公里

1) 跨河電塔北岸_河道整理1.2公里