

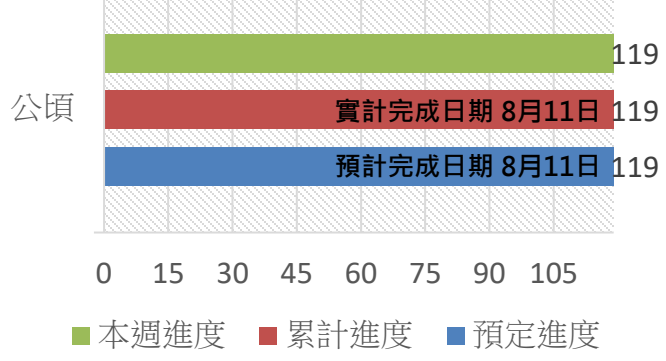
揚塵防治 週報表

113/08/05~113/08/11

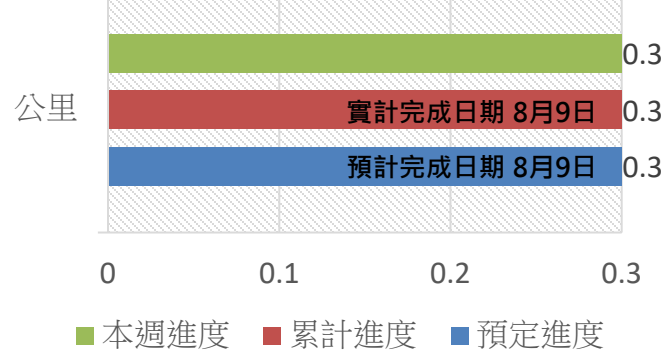




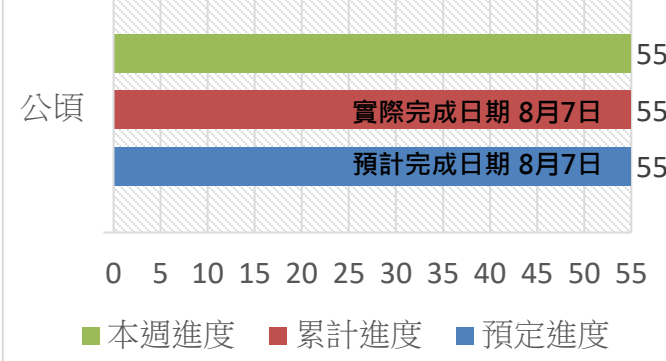
3 西濱大橋上游南岸_空灑草籽



2 94號越堤路段_攔水土堤

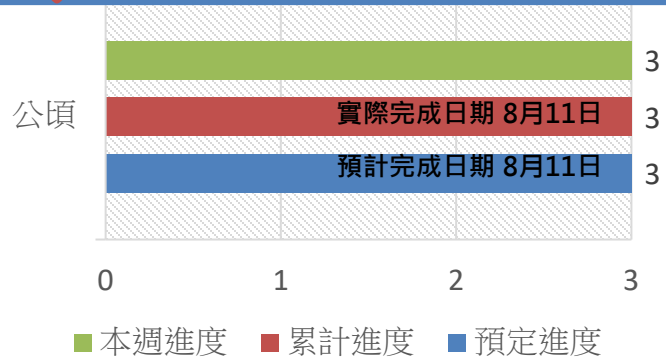


1 溪洲大橋上游南岸_空灑草籽

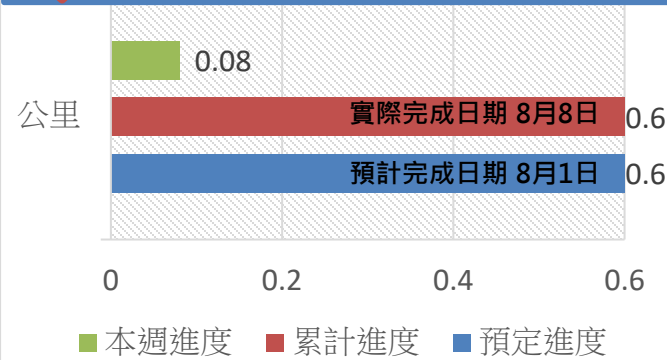





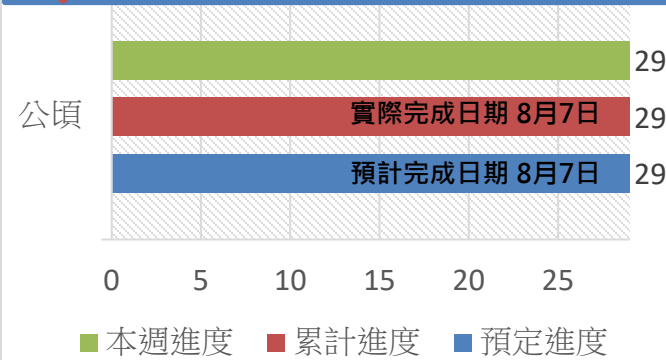
6 西濱大橋下游北岸_簡易灑水系統



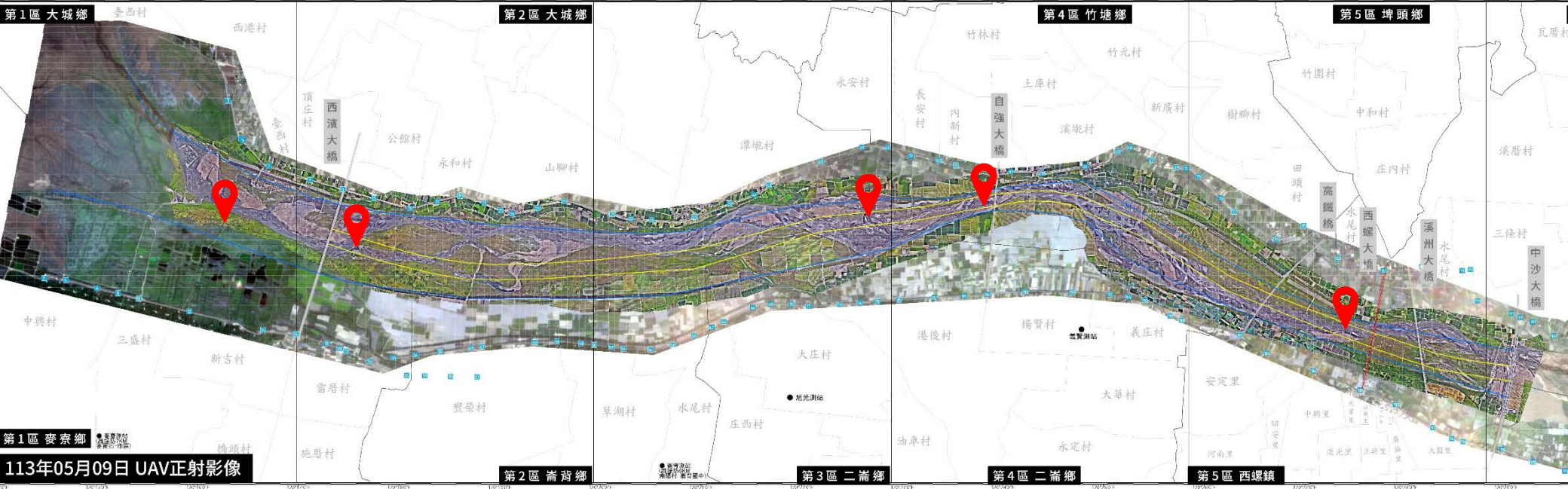
5 西濱大橋下游北岸_河道整理



4 西濱大橋下游南北岸_空灑草籽



各區 空拍現況



113年度

揚塵KPI進度管制

執行期程:113年5月至114年4月

- 抑制面積
- 進度



其他覆蓋

- 目標值 : 300 公頃
- 已完成 : 3 公頃
- 達成率 : 1 %



水覆蓋

- 目標值 : 400 公頃
- 已完成 : 30 公頃
- 達成率 : 7.5 %



河道整理

- 目標值 : 4 公里
- 已完成 : 1.8公里
- 達成率 : 45%



防洪植栽

- 目標值 : 4 公里
- 已完成 : 0 公里
- 達成率 : 0%

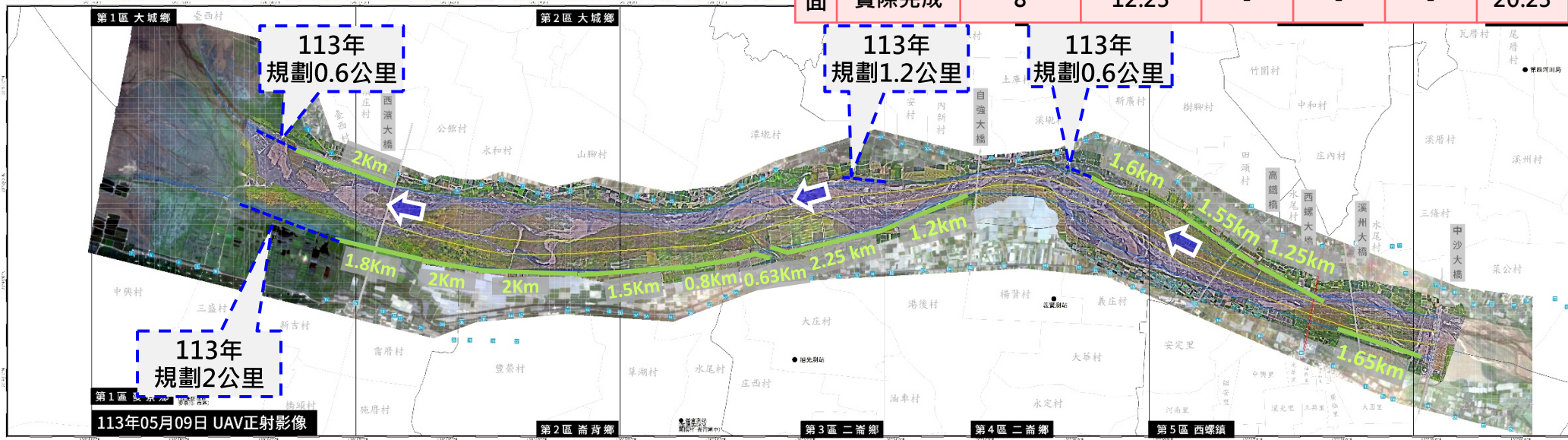


綠覆蓋

- 目標值 : 250 公頃
- 已完成 : 258公頃
- 達成率 : 103.2%

營造複式斷面規劃圖

年度	107-109	110-112	113	114	115	合計
KPI(公里)	8	12	4	4	4	20
實際完成	8	12.23	-	-	-	20.23



113年營造複式斷面進度管控 ➤ 執行進度說明：

KPI / 4公里

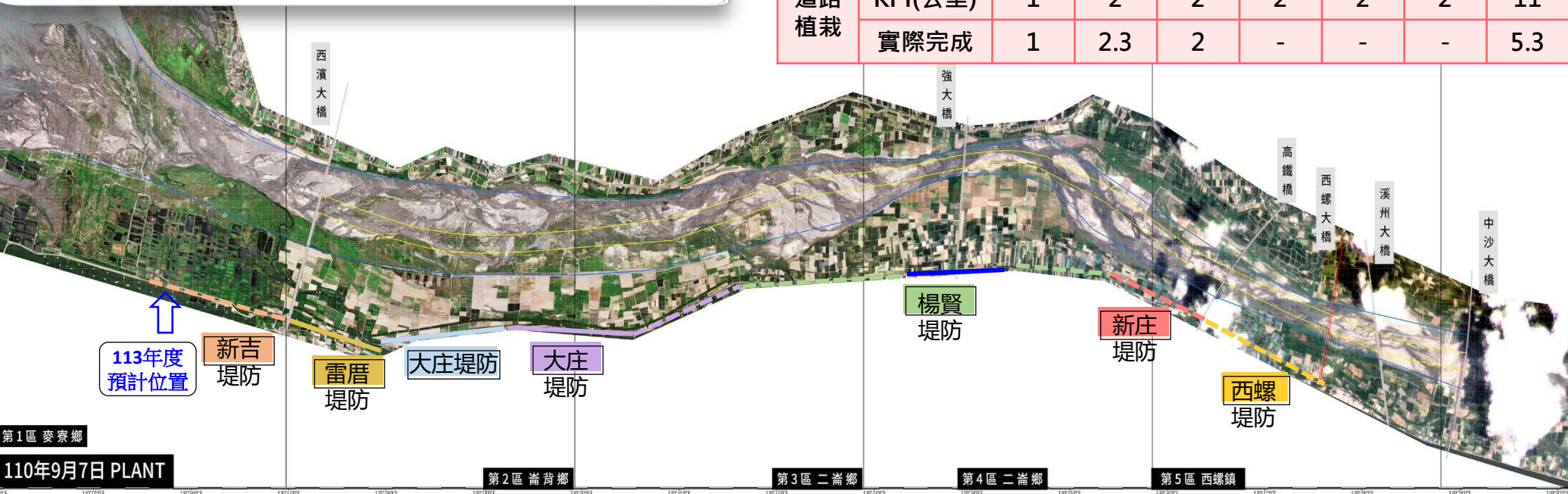
已完成 / 0 km

達成率 / 0 %

- 1、第一區：西濱大橋下游北岸(規劃0.6公里)，目前已完成培厚作業及灑水線佈設，新植造林部分規劃於8月底前完成。
- 2、第三區：電塔上游北岸(規劃1.2公里)，已於6/24日完成1.2公里培厚作業，後續灑水線佈設與新植造林部分規劃於9月底前完成。

水防道路植栽規劃圖

年度	110	111	112	113	114	115	合計
KPI(公里)	1	2	2	2	2	2	11
實際完成	1	2.3	2	-	-	-	5.3



113年水防道路植栽進度管控

KPI / 2公里 ➤ 執行進度說明：

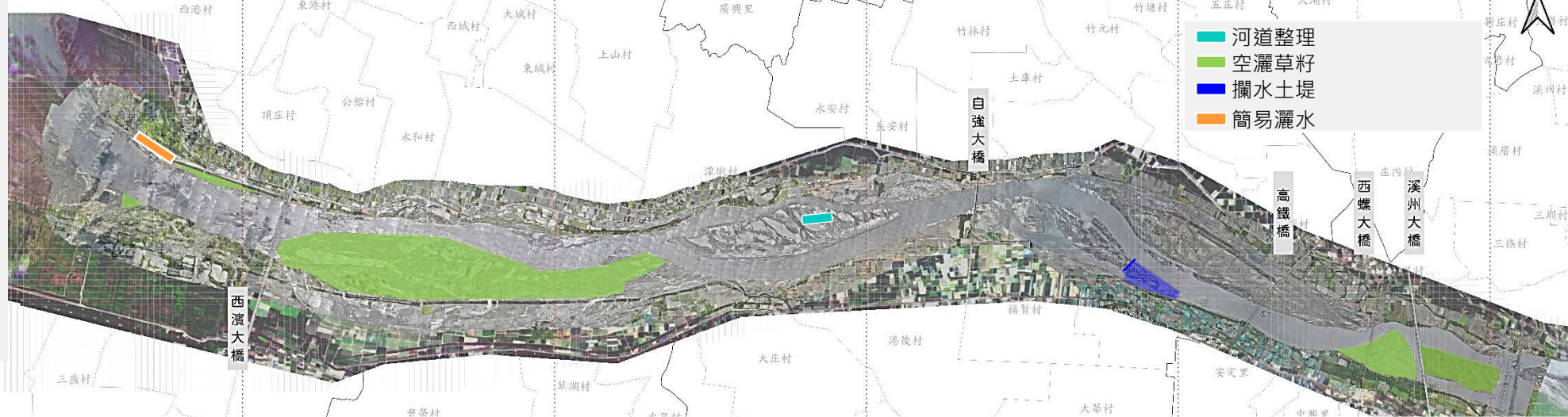
已完成 / 0公里

達成率 / 0 %

- 依7/16日分署工作會議討論，預計於第一區許厝寮堤防與新吉堤防辦理植樹長度為2公里，規劃於10月底前完成植樹作業。



揚塵抑制措施



水覆蓋	水覆蓋	水覆蓋	水覆蓋	水覆蓋
			1)94號越堤路段_蓄水池塘30公頃	
河道整理	河道整理	河道整理	河道整理	河道整理
1) 西濱大橋下游北岸_河道整理0.6公里		1) 跨河電塔北岸_河道整理1.2公里		
綠覆蓋	綠覆蓋	綠覆蓋	綠覆蓋	綠覆蓋
1) 西濱大橋下游南北岸_空灑草籽29公頃	1) 西濱大橋上游南岸_空灑草籽119公頃			1) 西螺大橋上游南岸_空灑草籽55公頃 2) 溪州大橋上游南岸_空灑草籽55公頃
防洪植栽	防洪植栽	防洪植栽	防洪植栽	防洪植栽
其他覆蓋	其他覆蓋	其他覆蓋	其他覆蓋	其他覆蓋
1) 西濱大橋下游北岸_簡易灑水3公頃				