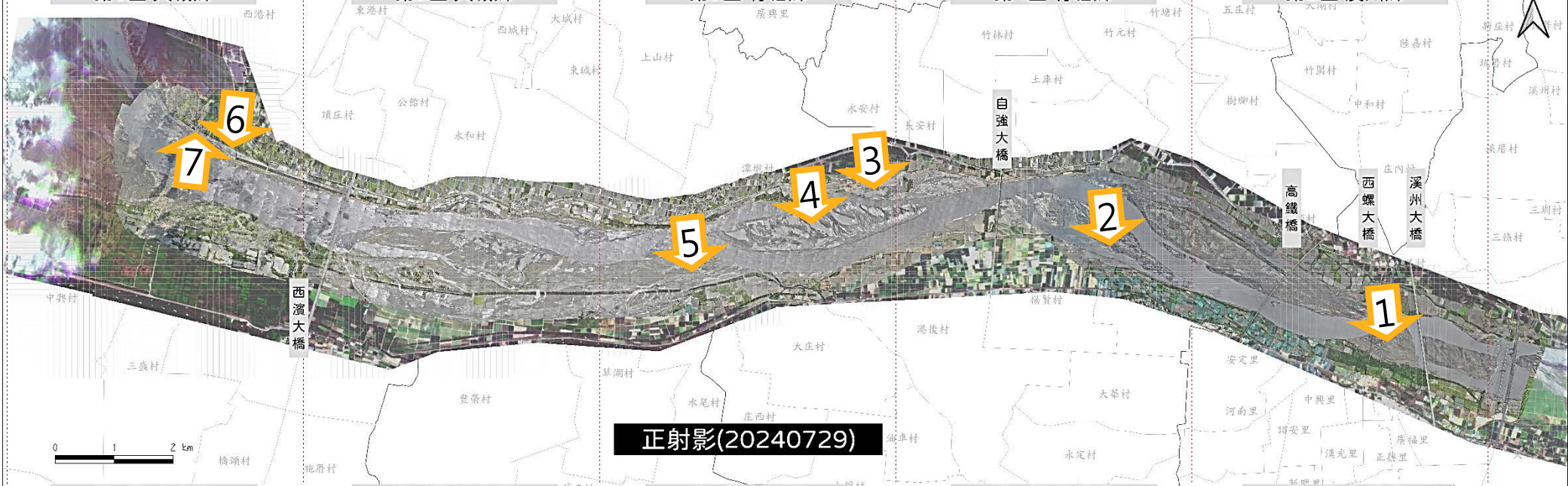


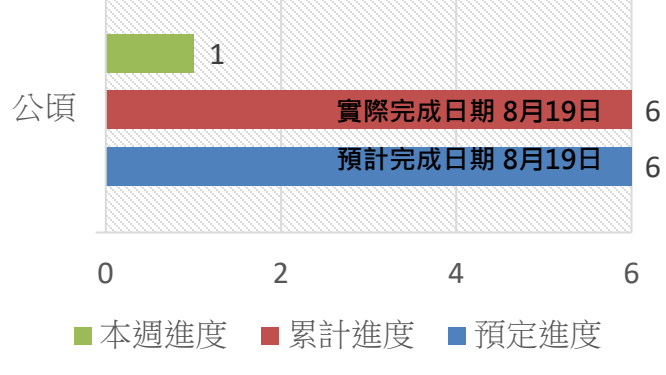
揚塵防治 週報表

113/08/19~113/08/25

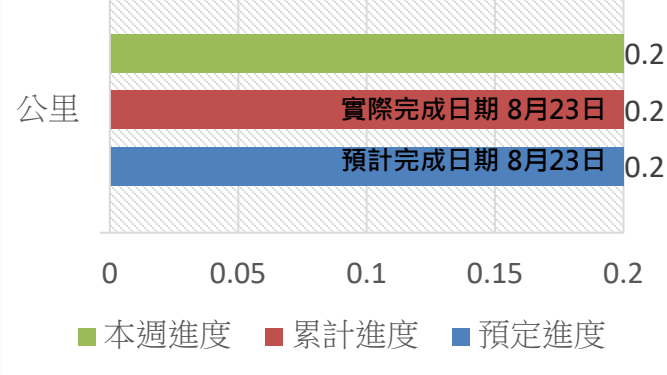




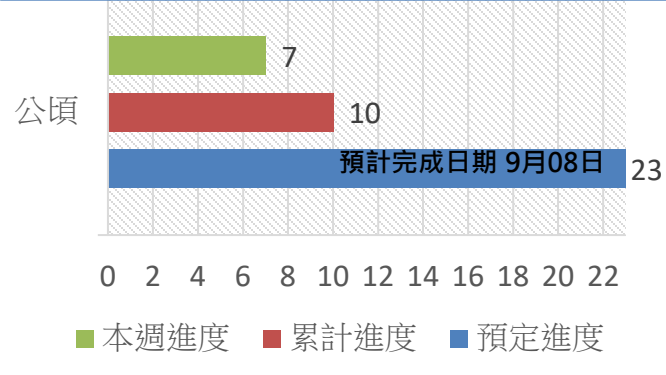
3 51號越堤路段_簡易灑水系統

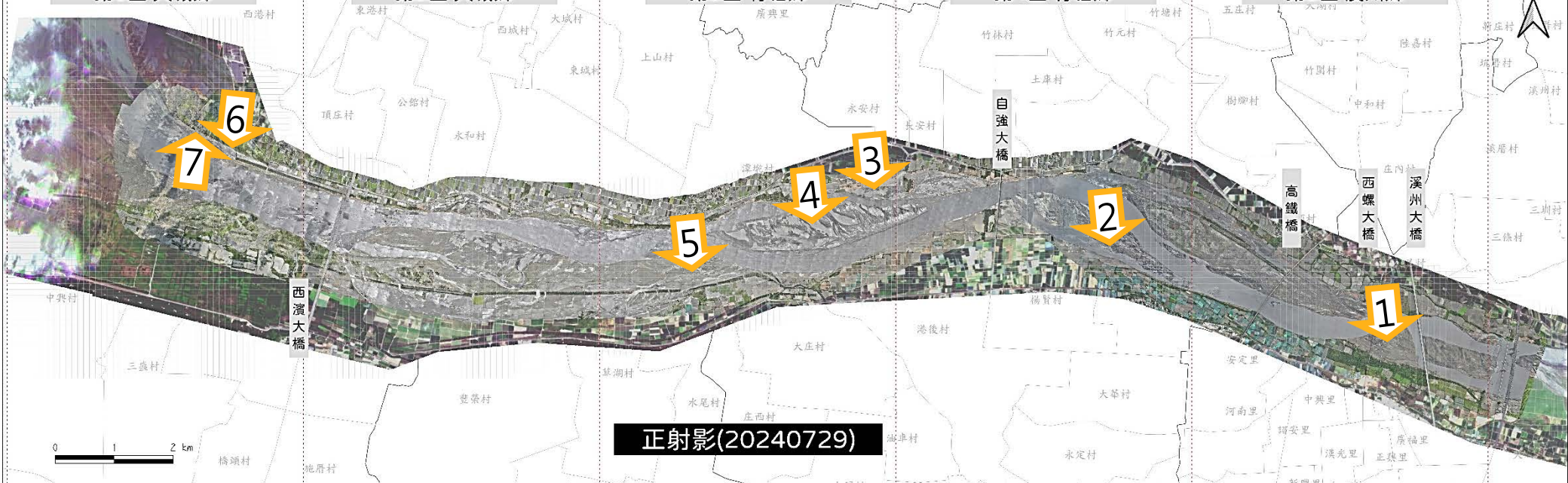


2 94號越堤路段第二階段_攔水土堤

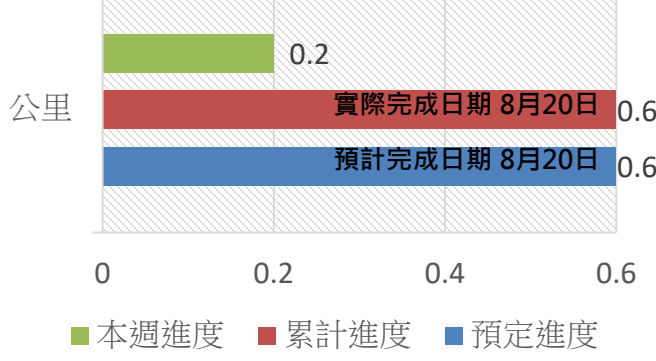


1 西螺大橋上游南岸_稻草蓆鋪設

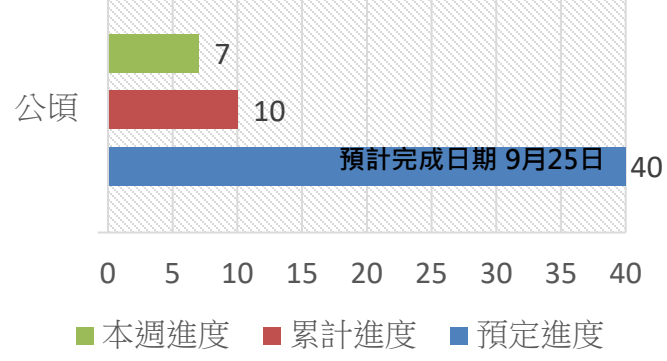




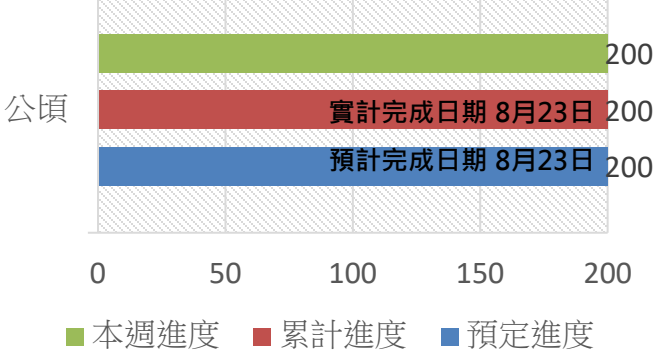
6 5號越堤路段_培厚區_防洪林帶

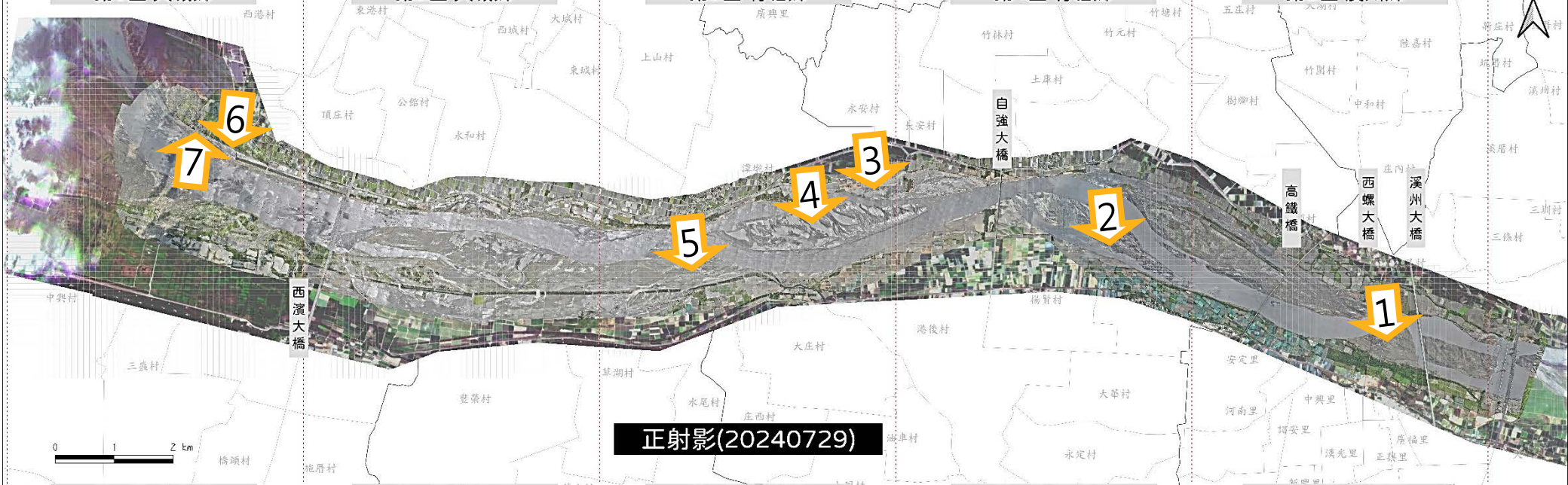


5 大義崙排水下游南岸A區_稻草蓆鋪設

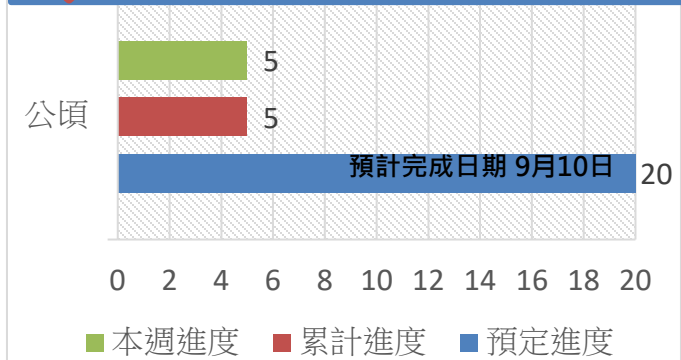


4 51號越堤路段河中灘地_空灑草籽





7 5號-7號越堤路段高灘地_稻草蓆鋪設

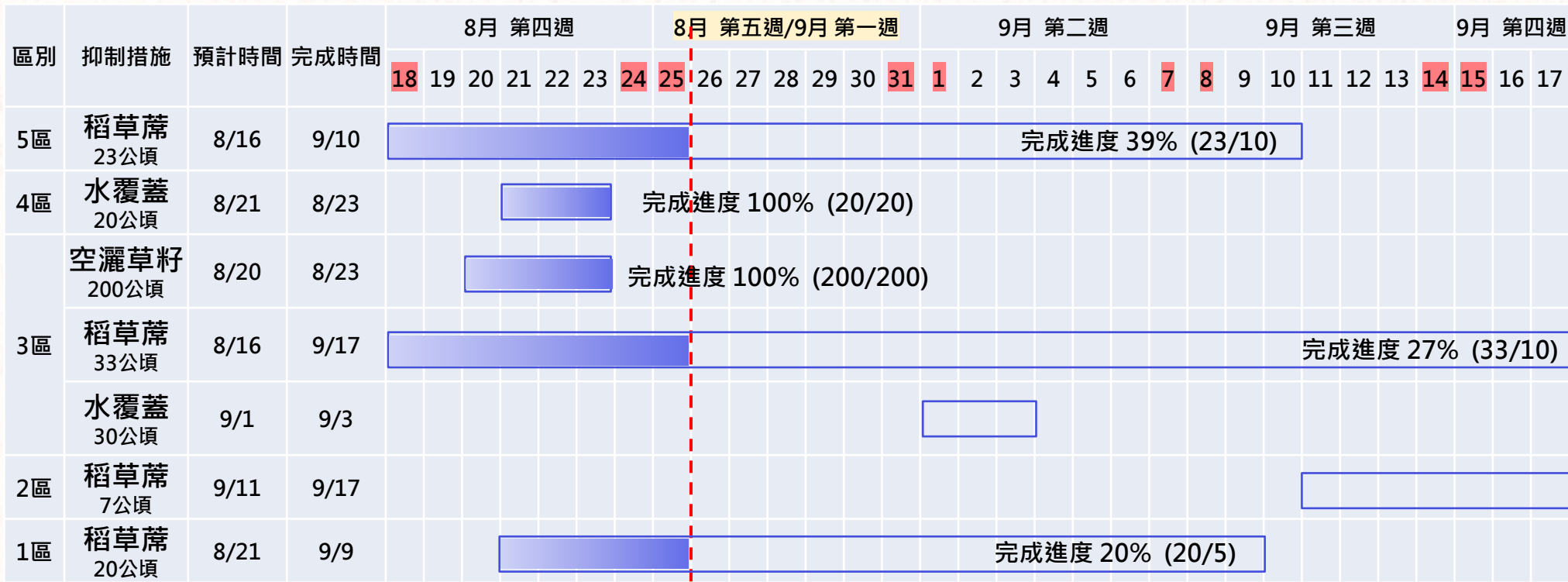


凱米風災後於中秋節前裸露地覆蓋執行進度

備註：揚塵防制面積依現況滾動調整
其他覆蓋為稻草蓆、簡易灑水

➤ 凱米颱風過後增加約750公頃裸露地 揚塵防制措施施作期程如下

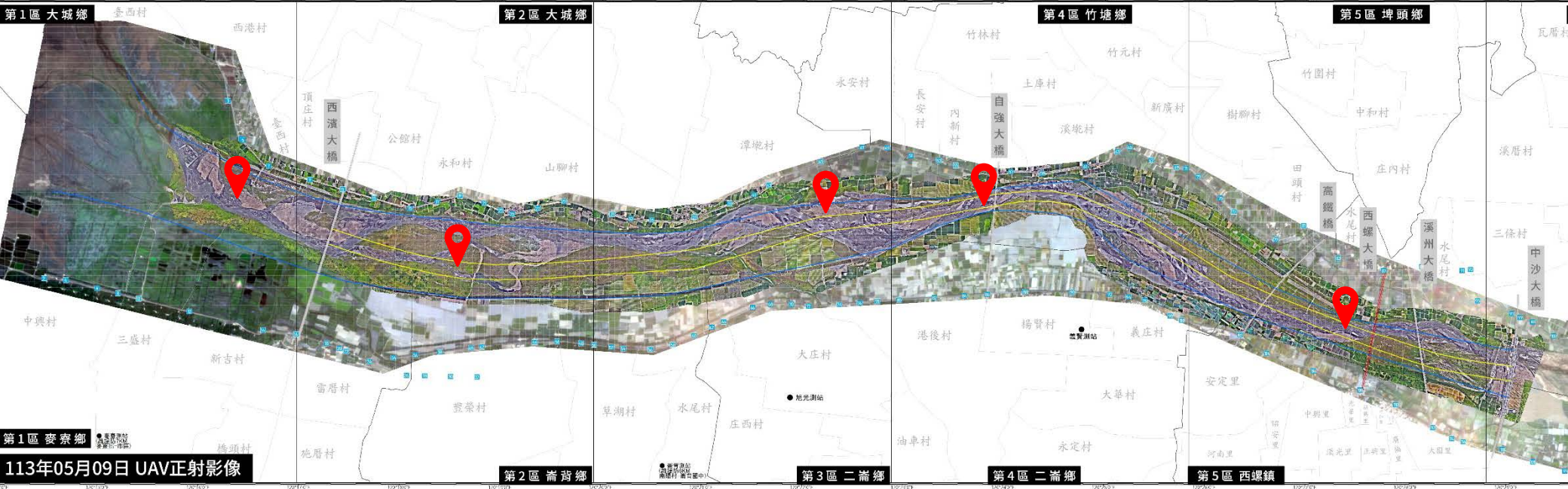
□ 預定進度 ■ 實際進度



揚塵抑制措施 預計 763公頃 / 實際 675 公頃 已完成進度88%

5區	133/120	4區	50/50	3區	405/352	2區	126/119	1區	49/34
綠覆蓋	110/110	水覆蓋	50/50	綠覆蓋	342/342	綠覆蓋	119/119	綠覆蓋	29/29
其他覆蓋	23/10			其他覆蓋	33/10	其他覆蓋	7/0	其他覆蓋	20/5
				水覆蓋	30/0				

各區 空拍現況



其他覆蓋

- 目標值：300 公頃
- 已完成：34 公頃
- 達成率：11.3 %



113年度

揚塵KPI進度管制

執行期程:113年5月至114年4月

- 抑制面積
- 進度



水覆蓋

- 目標值：400 公頃
- 已完成：50 公頃
- 達成率：12.5 %



河道整理

- 目標值：4 公里
- 已完成：1.8公里
- 達成率：45%



防洪植栽

- 目標值：4 公里
- 已完成：0.6 公里
- 達成率：15%



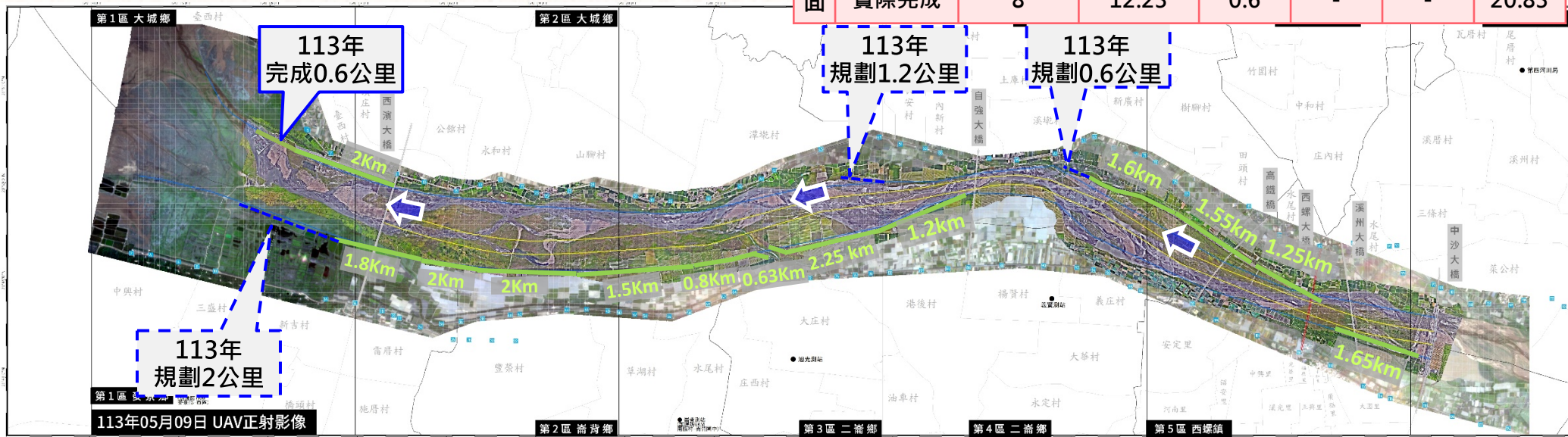
綠覆蓋

- 目標值：250 公頃
- 已完成：600公頃
- 達成率：240%



營造複式斷面規劃圖

年度	107-109	110-112	113	114	115	合計
KPI(公里)	8	12	4	4	4	20
實際完成	8	12.23	0.6	-	-	20.83



113年營造複式斷面進度管控

➤ 執行進度說明：

KPI / 4公里

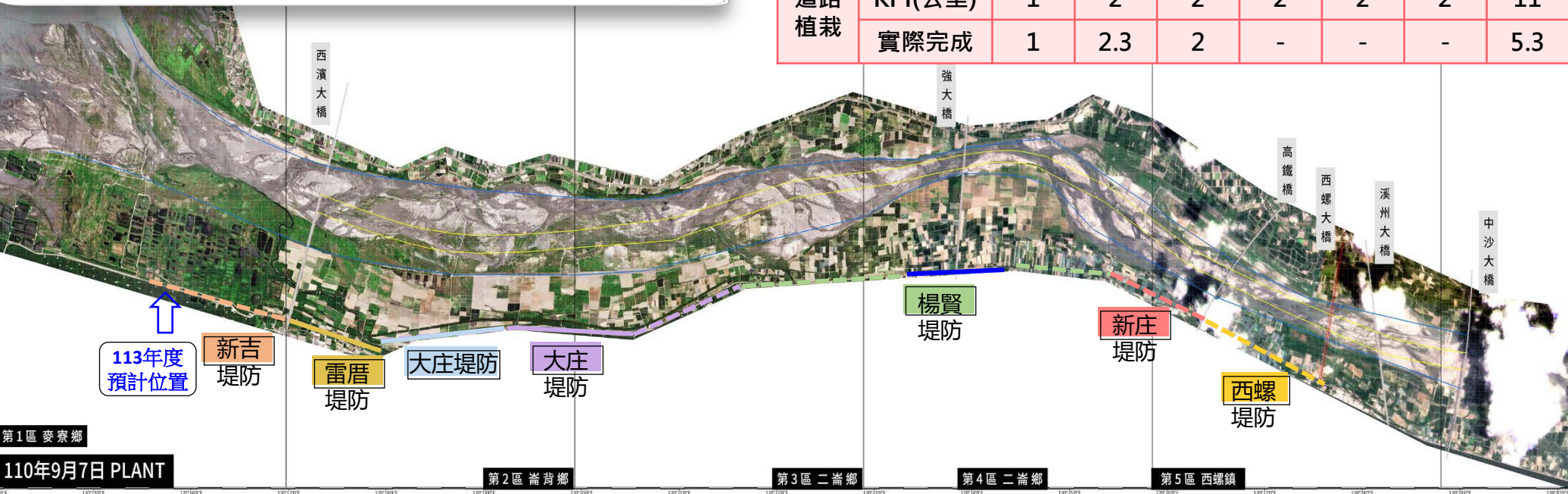
已完成 / 0.6 km

達成率/ 15 %

- 1、第一區：西濱大橋下游北岸(規劃0.6公里)，已於8月20日已完成0.6公里新植造林。
- 2、第三區：電塔上游北岸(規劃1.2公里)，已於8月19日完成1.2公里灑水線佈設，新植造林部分規劃於9月底前完成。

水防道路植栽規劃圖

年度	110	111	112	113	114	115	合計
KPI(公里)	1	2	2	2	2	2	11
實際完成	1	2.3	2	-	-	-	5.3



• 113年水防道路植栽進度管控

KPI / 2公里 ➤ 執行進度說明：

已完成 / 0公里

達成率 / 0 %

- 依7/16日分署工作會議討論，預計於第一區許厝寮堤防與新吉堤防辦理植樹長度為2公里，規劃於10月底前完成植樹作業。

