彰化縣烏溪堤防水岸遊憩廊道串連計畫地方說明會

彰化縣政府城市暨觀光發展處

106.11.10

簡報順序

- 一、計畫緣起
- 二、計畫範圍
- 三、工作項目
- 四、串連規劃
- 五、預期成果與具體效益

一、計畫緣起

- 基地往北接臺中市南接彰化縣自行車道，東接南投縣自行車道，往內形成縣級串連，向外鄰近中部縣市串連，因本基地佔地利之便極具潛力及發展優勢。
- 彰化市、和美鎮及伸港鄉已有許多民眾利用河堤從事散步、跑步及騎乘自行車的活動，因此完善相關服務設施，並延續跨區串連是必要的。
- 烏溪堤岸的多功能利用，未來將提供遊客騎乘自行車、當地居民休閒活動的良好空間。

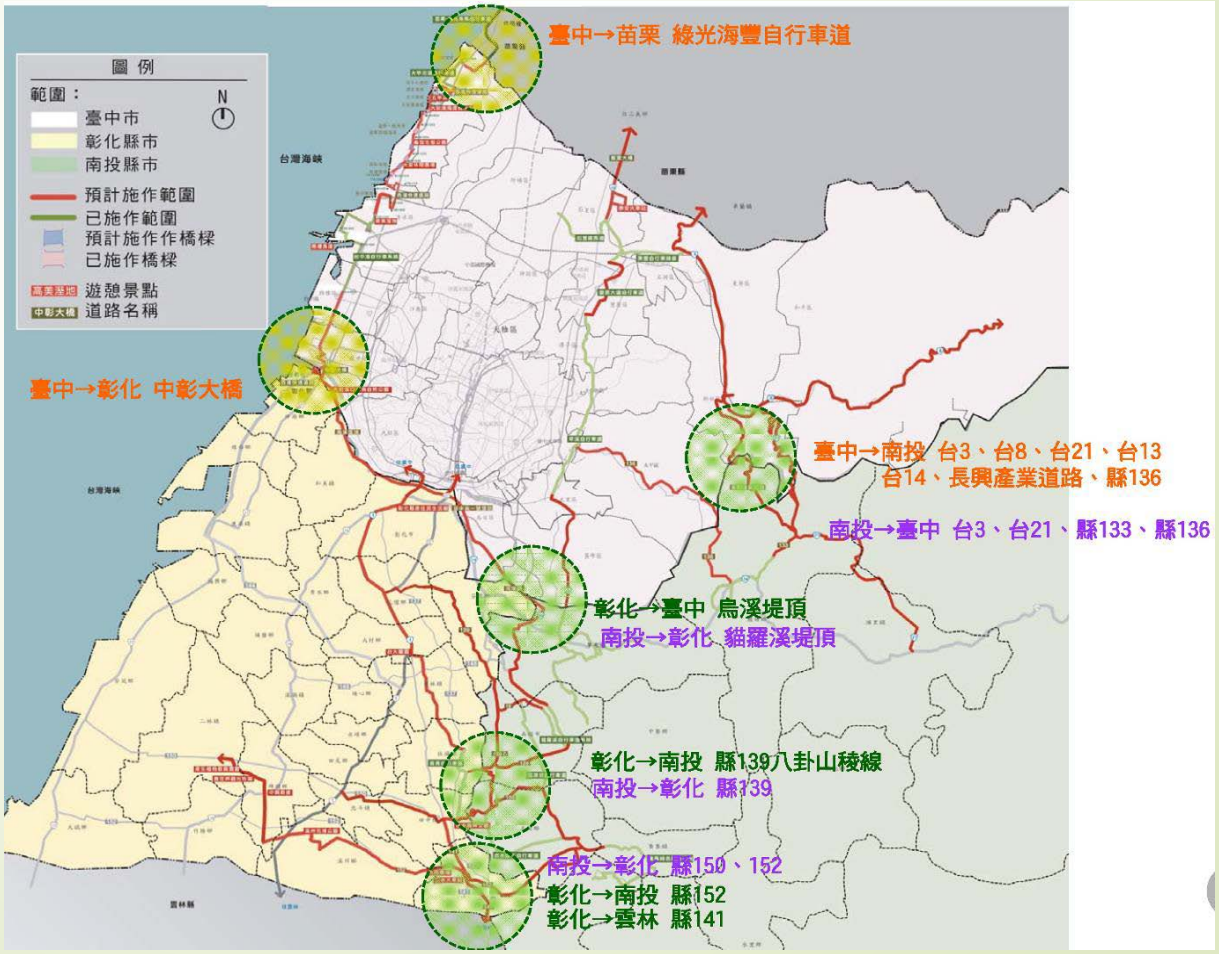

一、計畫緣起(續)

- 本次計畫範圍，沿烏溪南側堤岸經彰化市、和美鎮及伸港鄉，可串連大肚溪口重要濕地(國家級)景點，長度共計12.3公里。計畫目標如下：
  - **建設優質完善、友善水岸休憩廊道，串連縣內外旅遊路線。**
  - **整合既有遊憩資源吸引遊客，體驗烏溪水岸之美。**
  - **提供在地民眾運動休閒之休憩空間。**
- 將烏溪沿岸之現有自然資源相結合發揮最大之遊憩效益，以利達成串聯旅遊路網之終極目標。

二、計畫範圍

- 烏溪為臺中市與彰化縣界河，流經伸港鄉、和美鎮、芬園鄉以及彰化市。
- ***本府已完成全線先期規劃，以烏溪周邊堤防規劃水岸休憩廊道，串聯全國自行車路網及鄉鎮內遊憩路線。***
- 本計畫優先執行國道1號以東範圍約12.3KM，包含伸港鄉(4.2KM)、和美鎮(6.6KM)串連至彰化市(國道1號約1.5公里)，往東可銜接彰化市及芬園鄉至臺中市烏日區，最終可與南投縣草屯鎮自行車道會合。

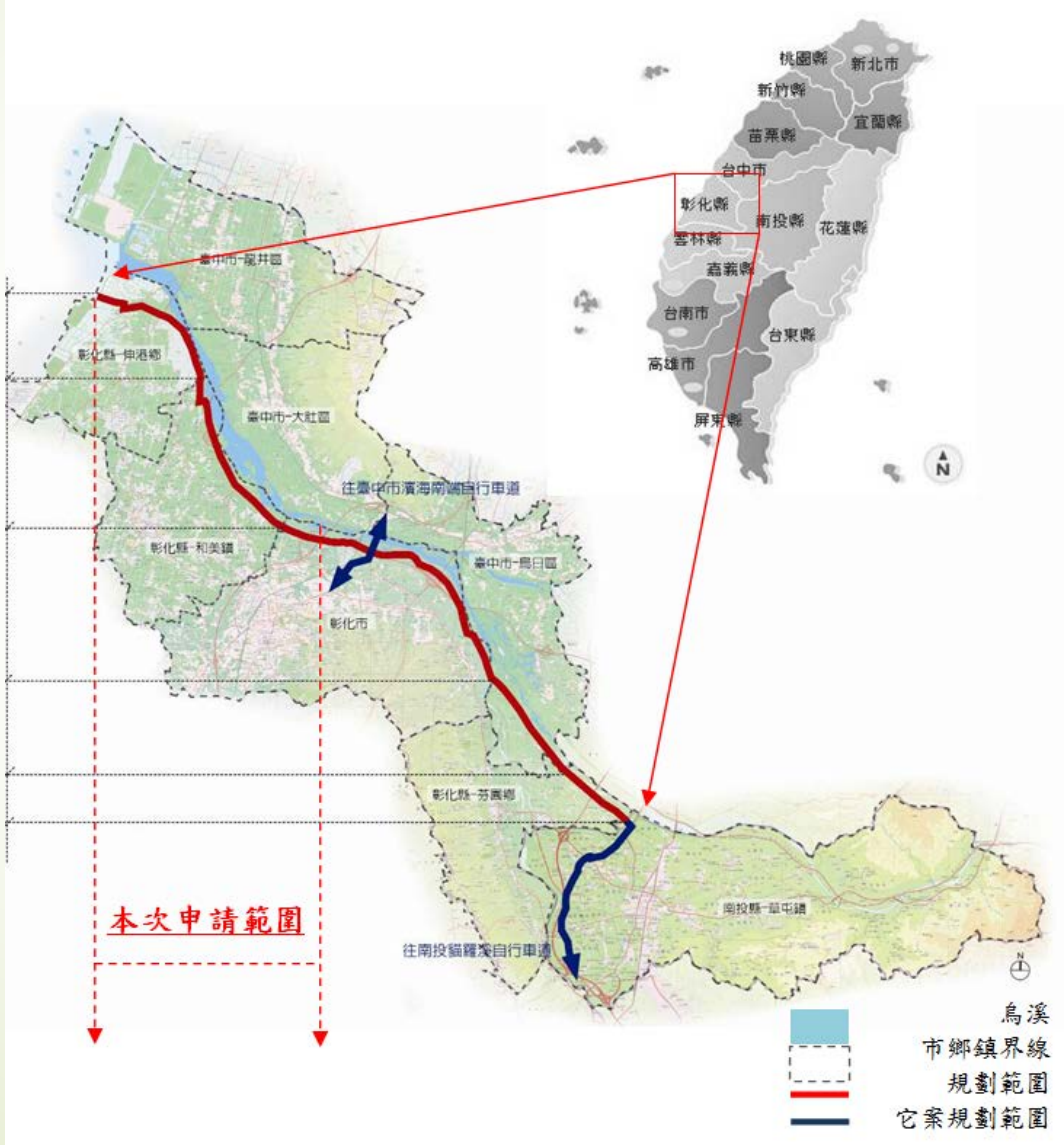

三、工作項目

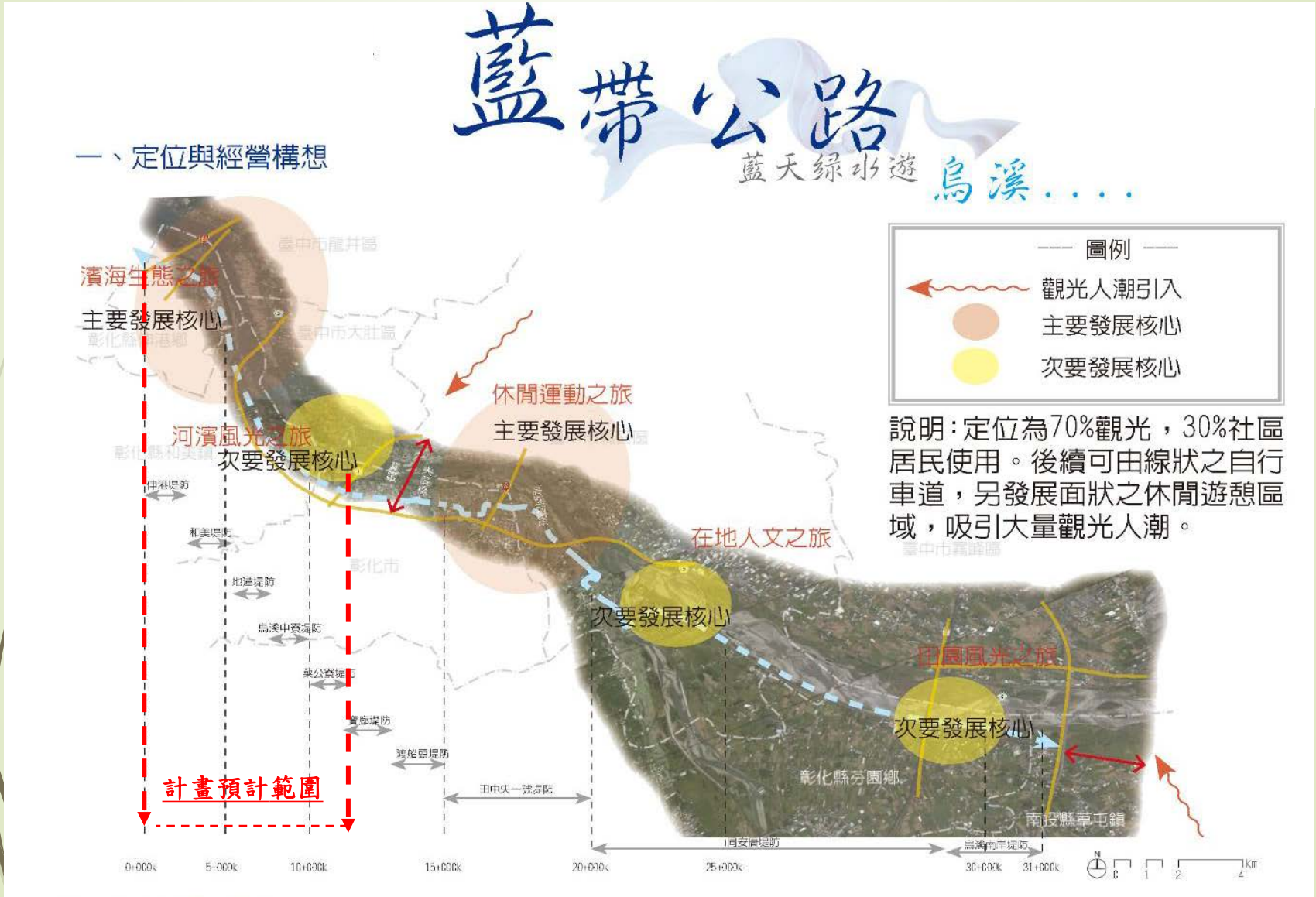
藍帶公路
藍天綠水遊 烏溪....
一、定位與經營構想
濱海生態之旅
主要發展核心
河濱風光之旅
次要發展核心
休閒運動之旅
主要發展核心
在地人文之旅
次要發展核心
田園風光之旅
次要發展核心
計畫預計範圍
圖例
觀光人潮引入
主要發展核心
次要發展核心
說明：定位為70%觀光，30%社區居民使用。後續可由線狀之自行車道，另發展面狀之休閒遊憩區域，吸引大量觀光人潮。

三、工作項目(續)

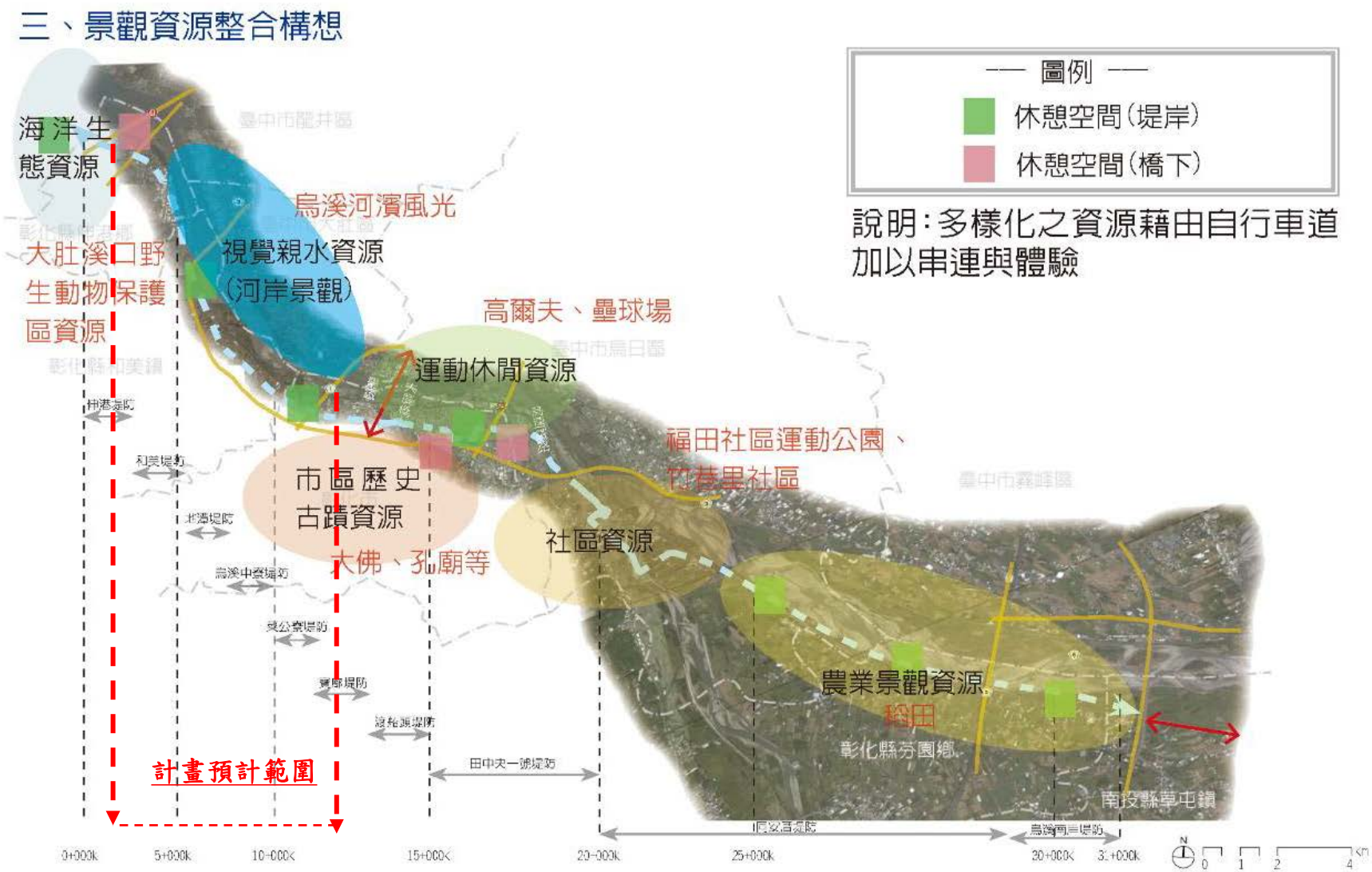
三、景觀資源整合構想
圖例
休憩空間(堤岸)
休憩空間(橋下)
說明:多樣化之資源藉由自行車道加以串連與體驗
海洋生態資源
烏溪河濱風光
大肚溪口野生動物保護區資源
視覺親水資源(河岸景觀)
高爾夫、壘球場
運動休閒資源
福田社區運動公園、竹巷里社區
市區歷史古蹟資源
大佛、孔廟等
社區資源
農業景觀資源
稻田
彰化縣芳園鄉
南投縣草屯鎮
計畫預計範圍
田中大一號堤防
0+000k
5+000k
10+000k
15+000k
20+000k
25+000k
30+000k
31+000k

三、工作項目(續)

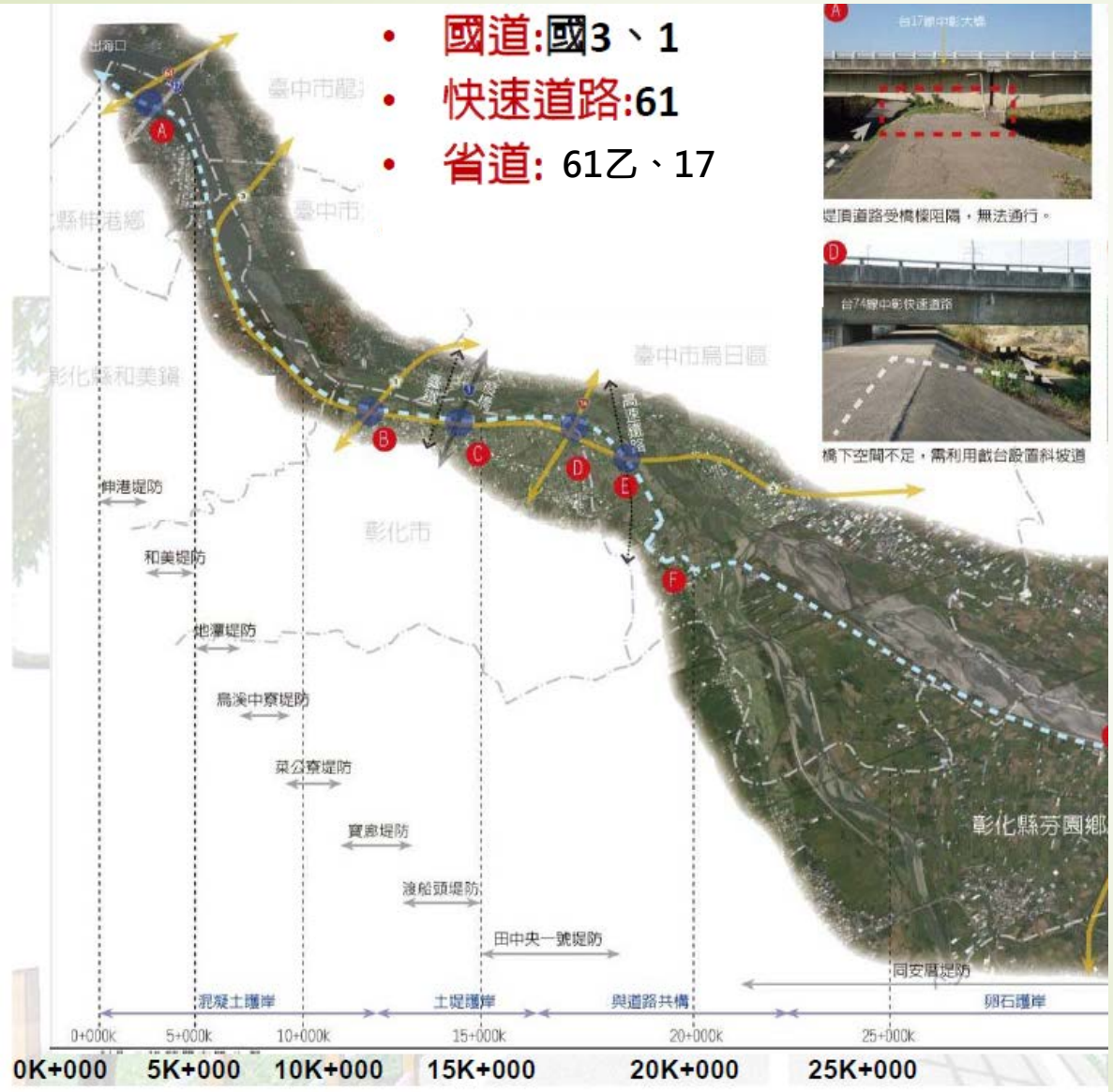

主要工作項目

- 休閒廊道鋪面
- 安全防護欄杆
- 導引指示設施
- 賞景停留設施
- 休憩座椅
- 串連引道

本計畫首重動線連結，並考量人及自行車安全性，避開車輛動線，避免衝突。

三、工作項目(續)

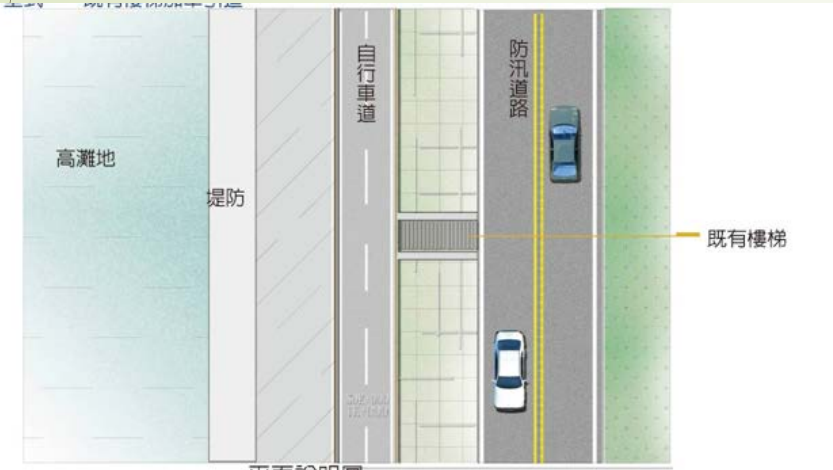

平面說明圖

說明:
利用堤防既有樓梯，設置自行車牽引道，以便串聯防汛道路以及堤頂之自行車道

牽引道設置

平面說明圖

說明:
針對堤頂與防汛道路之連接，可設置斜坡道，並增加長度以降低斜度，仍建議設置指標牌以牽引之方式通過，避免造成衝突與使用上之危險。

引道設置

轉折平台設置

三、工作項目(續)

- 加強起迄點之指引標示，並設置全域導覽地圖。
- 妥善規劃人車動線，並維持堤防及防汛道路之救災功能。
- 在人車容易交織的節點，利用標線、標誌甚至號誌來維護人/自行車之安全。
- 盡可能利用既有高架橋下空間、植栽等方式提供舒適有遮蔭的休憩廊道。

起點-國道一號下方引道

迄點-越過省道61號堤防末端

四、串連規劃

伸港鄉水鳥公園
福安宮
烏溪北岸自行車道
(台中市)
彰化自然保育中心
本計畫路線
環島1-4支線台17
(106經典路線)
南天宮
德美公園
道東書院
池王宮
環島1號線
忠權彩繪社區
扇形車庫
伸港鄉
定興村
線西鄉
和美鎮
和南里
面前里
大肚區
學田里
大竹里
導覽
圖像日期：2017/4/29 24°08'04.76"北 120°32'43.21"東 海拔高度 11 公

四、串連規劃(續)

本案計畫路線可與和美鎮環鎮自行車道(約20公里)串連，成為和美鎮休閒遊憩路網的一部分。

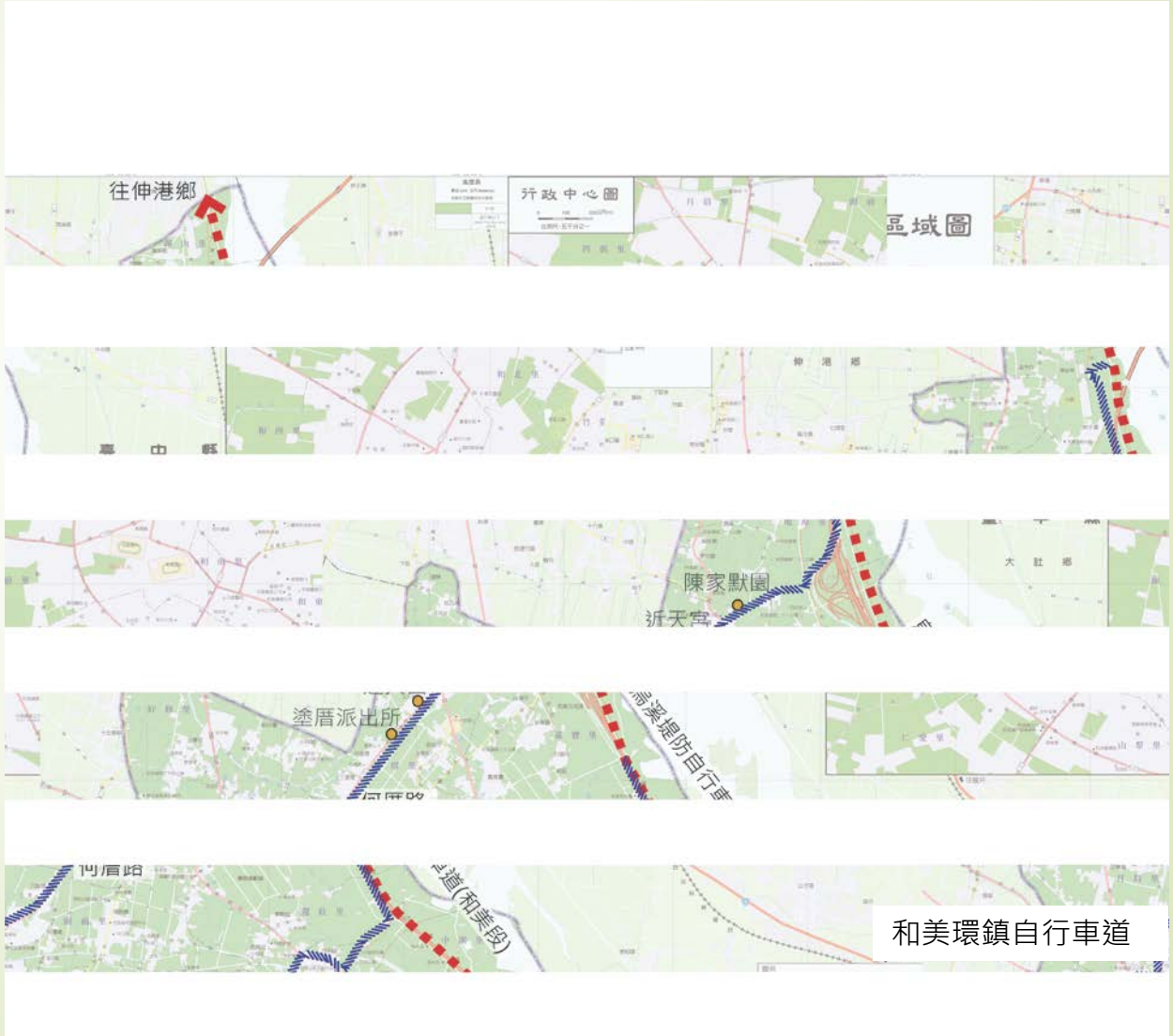

五、預期成果與具體效益

- 預期成果
  - 建構人與自行車遊憩廊道12.3公里。
  - 垂直串聯北彰與臺中；橫向由伸港鄉至彰化市擴展路網版圖。
  - 提高烏溪堤防高灘地之開發契機，擴展周邊全面之觀光遊憩發展。
  - 為地方增添運動、休閒之空間。
- 產業效益
  - 可望帶動自行車產業加以駐點，加深居民、自行車使用者，對於彰化縣自行車產業之認同感。
- 觀光效益
  - 引導周邊觀光景點人潮，結合成為觀光系統。
- 就業市場效益
  - 帶起運動之遊憩廊道，可帶動相關運動產品商機，進而擴大就業市場之效益。
- 環境保護效益
  - 端點為大肚溪口重要濕地，強化了環境保護於實質環境教育上的意義。設置以低密度、低干擾方式加以設計。
- 健康促進效益
  - 促進假日休閒活動，並與鄰近壘球場結合成為休憩運動重要地點，延伸成為面狀之高灘地運動場域集中發展。
- 促進民間參與公共事務之可行性
  - 有鑑於上述休閒運動場域之發展，未來帶動良好之活動人潮，後續考量促進民間參與相關發展事項。

簡報完畢　敬請指教