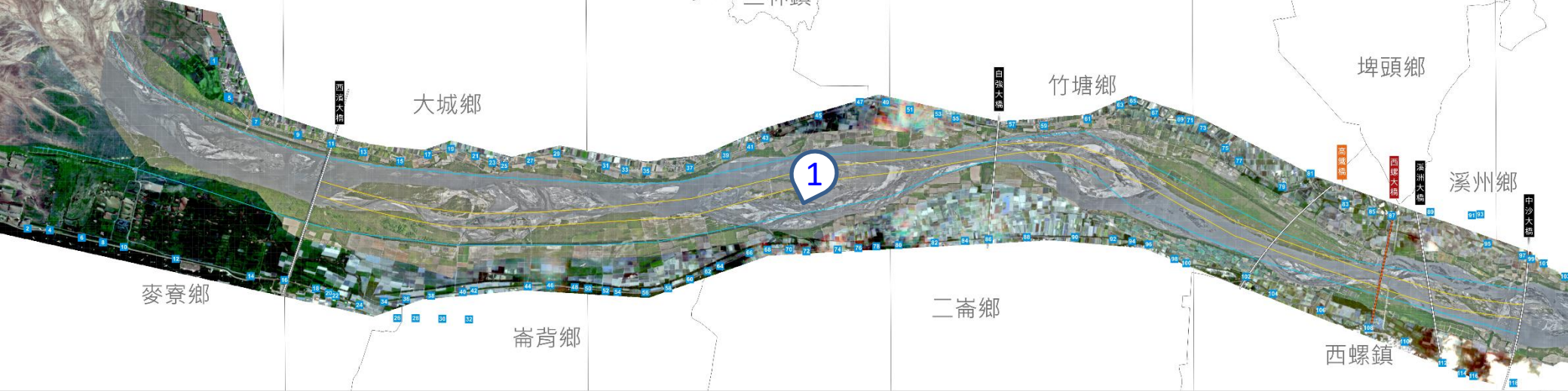


揚塵防治 週報表

115/05/04~115/05/10





第 1 區

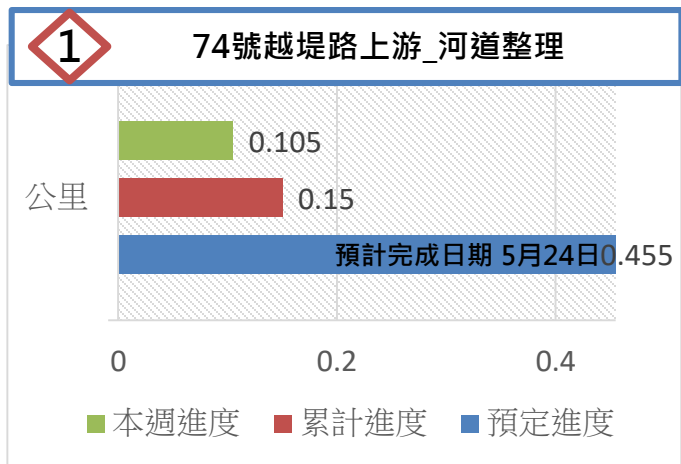
第 2 區

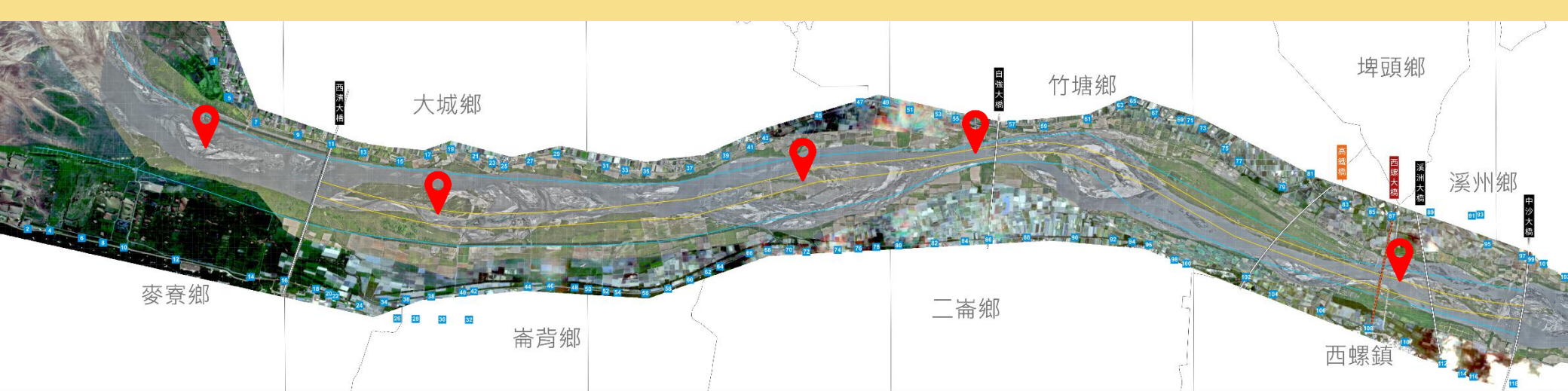
第 3 區

第 4 區

第 5 區

114年8月18日 PLANT 衛星空拍





各區 空拍現況

第一區 7號越堤路 下游



第二區 40號越堤路 上下游



第三區 74號越堤路 下游



第四區 自強大橋 上下游



第五區 西螺大橋 上下游



115年度

揚塵KPI進度管制

執行期程:115年5月至116年4月

- 抑制面積
- 進度



其他覆蓋

- 目標值 : 300 公頃
- 已完成 : 0 公頃
- 達成率 : 0%



水覆蓋

- 目標值 : 400公頃
- 已完成 : 0 公頃
- 達成率 : 0 %



河道整理

- 目標值 : 4 公里
- 已完成 : 0.15公里
- 達成率 : 3.75%



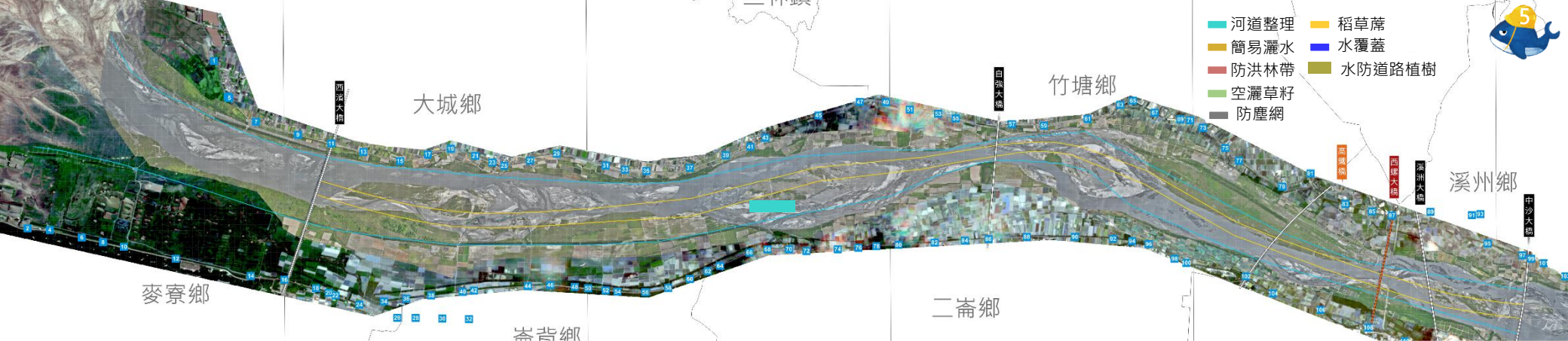
防洪植栽

- 目標值 : 4 公里
- 已完成 : 0 公里
- 達成率 : 0 %



綠覆蓋

- 目標值 : 250 公頃
- 已完成 : 0 公頃
- 達成率 : 0%



水覆蓋	水覆蓋	水覆蓋	水覆蓋	水覆蓋
河道整理	河道整理	河道整理	河道整理	河道整理
		1) 74號越堤路上游_河道整理0.15公里		
綠覆蓋	綠覆蓋	綠覆蓋	綠覆蓋	綠覆蓋
防洪植栽	防洪植栽	防洪植栽	防洪植栽	防洪植栽
其他覆蓋	其他覆蓋	其他覆蓋	其他覆蓋	其他覆蓋