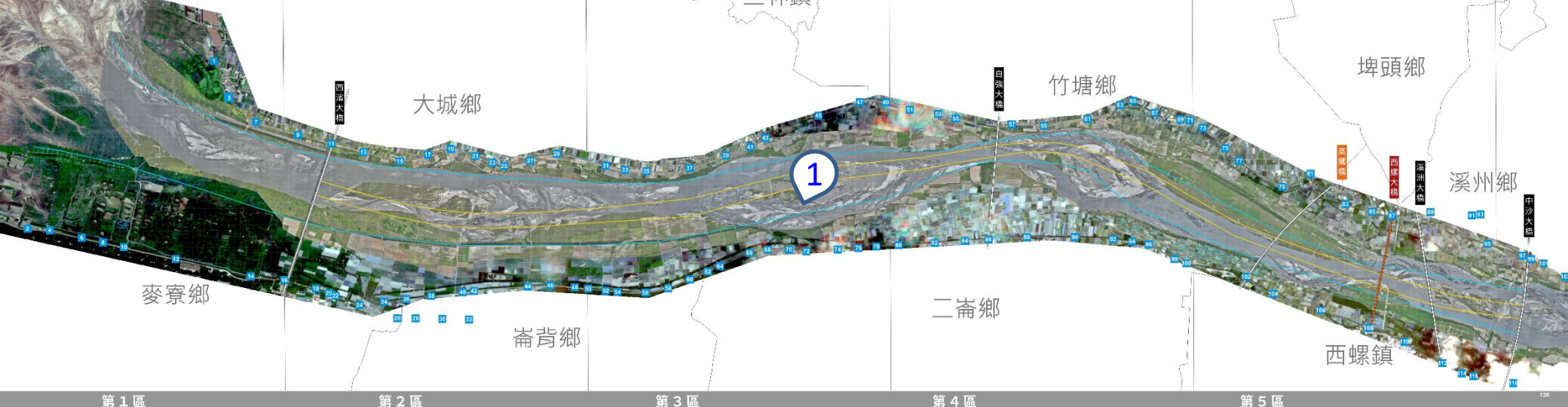


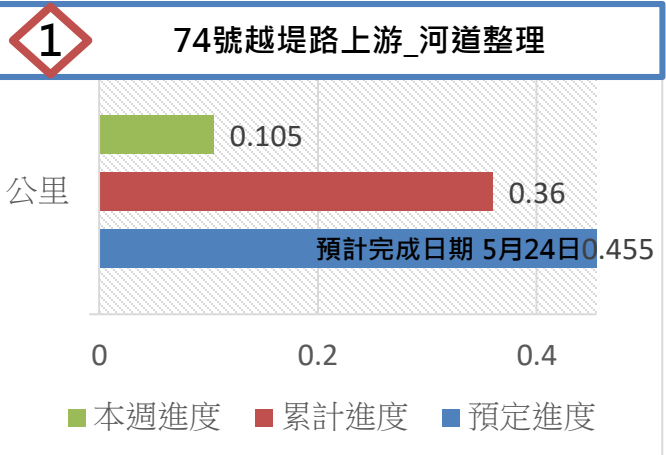
# 揚塵防治 週報表

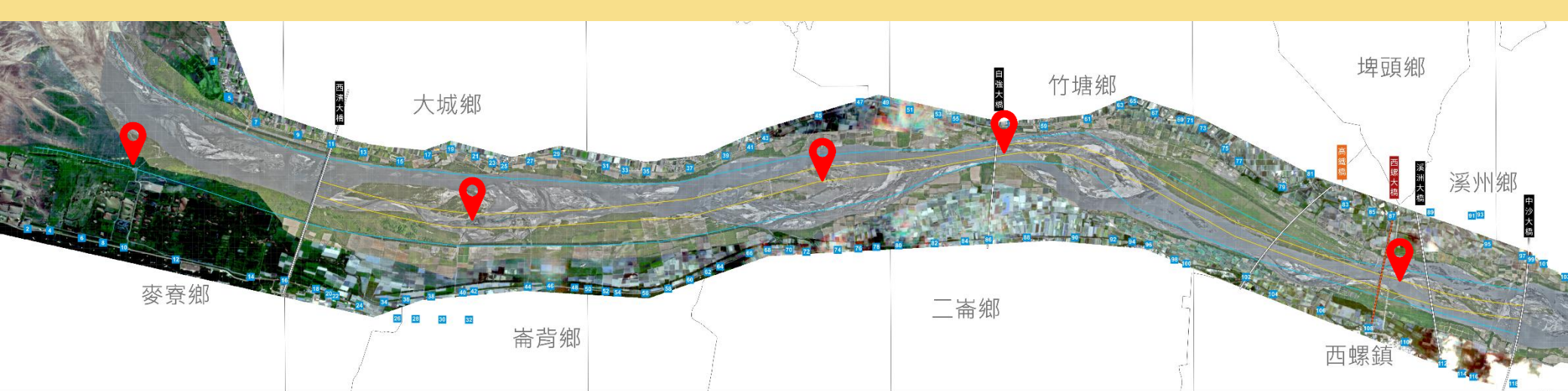
115/05/18~115/05/24





114年8月18日 PLANT 衛星空拍





# 各區 空拍現況

**第一區 麥寮 出海口 0號井**



**第二區 40號越堤路 上下游**



**第三區 74號越堤路 上下游**



**第四區 自強大橋 上游**



**第五區 西螺大橋 上下游**



# 115年度

## 揚塵KPI進度管制

執行期程:115年5月至116年4月

- 抑制面積
- 進度



## 其他覆蓋

- 目標值 : 300 公頃
- 已完成 : 0 公頃
- 達成率 : 0%



## 水覆蓋

- 目標值 : 400公頃
- 已完成 : 0 公頃
- 達成率 : 0 %



## 河道整理

- 目標值 : 4 公里
- 已完成 : 0.36公里
- 達成率 : 9%



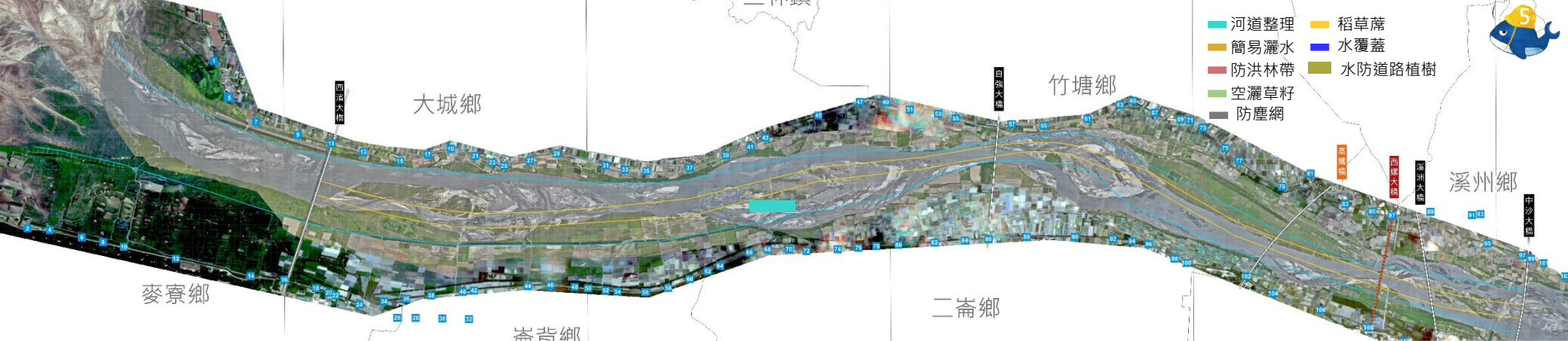
## 防洪植栽

- 目標值 : 4 公里
- 已完成 : 0 公里
- 達成率 : 0 %



## 綠覆蓋

- 目標值 : 250 公頃
- 已完成 : 0 公頃
- 達成率 : 0%



水覆蓋	水覆蓋	水覆蓋	水覆蓋	水覆蓋
河道整理	河道整理	河道整理	河道整理	河道整理
		1) 74號越堤路上游_河道整理0.36公里		
綠覆蓋	綠覆蓋	綠覆蓋	綠覆蓋	綠覆蓋
防洪植栽	防洪植栽	防洪植栽	防洪植栽	防洪植栽
其他覆蓋	其他覆蓋	其他覆蓋	其他覆蓋	其他覆蓋