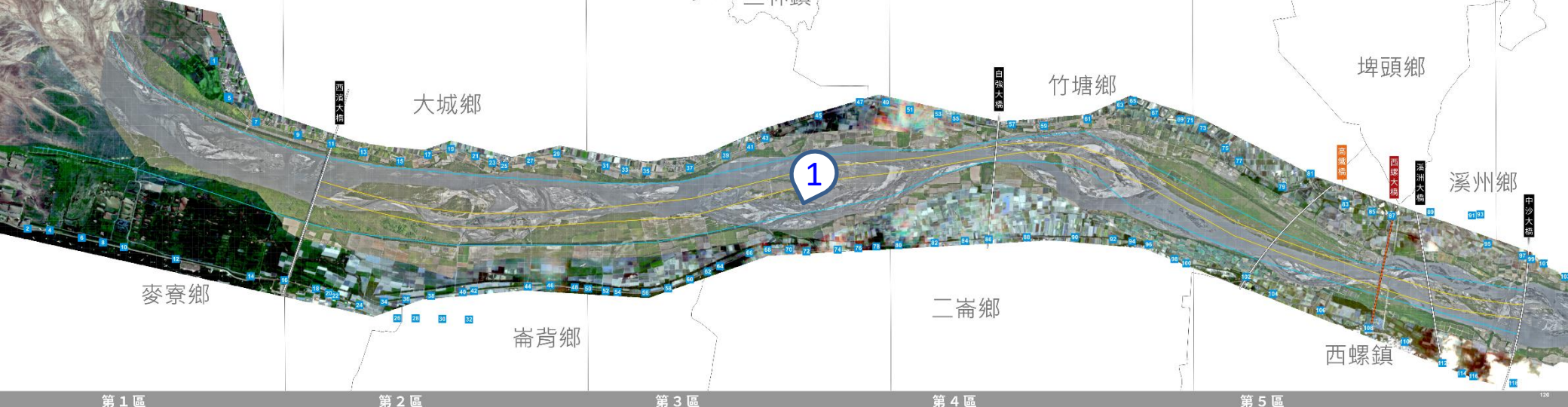


# 揚塵防治 週報表

115/05/25~115/05/31





第 1 區

第 2 區

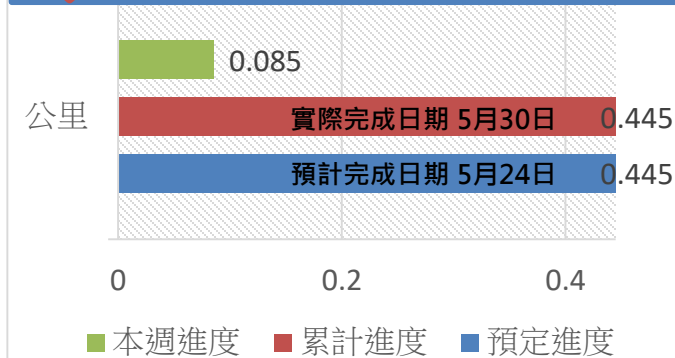
第 3 區

第 4 區


第 5 區

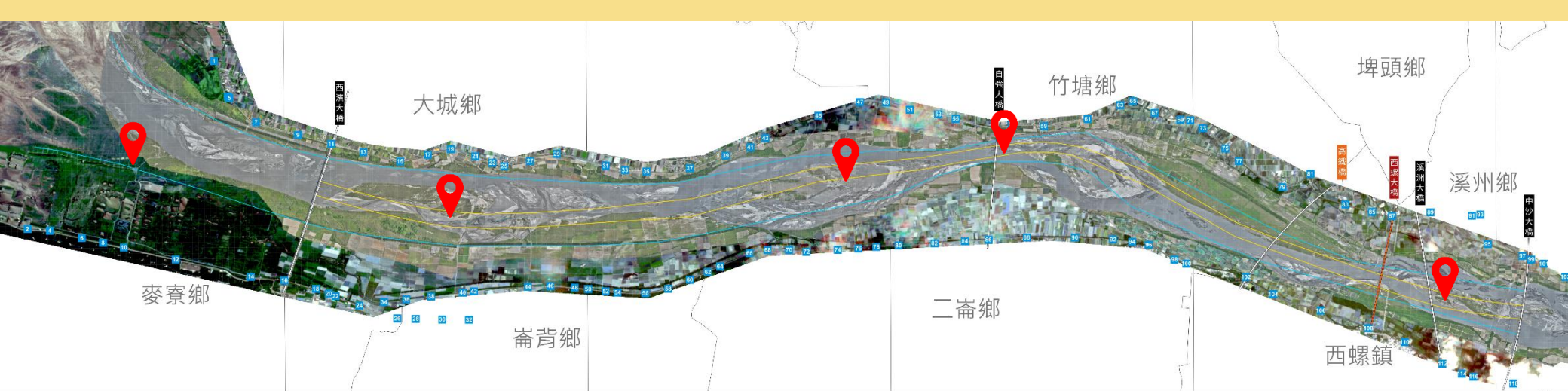
114年8月18日 PLANT 衛星空拍

### 1 74號越堤路上游\_河道整理



#### 配合現況調整數量





# 各區 空拍現況

**第一區 麥寮 出海口 0號井**



**第二區 40號越堤路 上下游**



**第三區 跨河電塔 下游**



**第四區 自強大橋 上游**



**第五區 溪州大橋 上下游**



# 115年度

## 揚塵KPI進度管制

執行期程:115年5月至116年4月

- 抑制面積
- 進度



### 其他覆蓋

- 目標值 : 300 公頃
- 已完成 : 0 公頃
- 達成率 : 0%



### 水覆蓋

- 目標值 : 400公頃
- 已完成 : 0 公頃
- 達成率 : 0 %



### 河道整理

- 目標值 : 4 公里
- 已完成 : 0.445公里
- 達成率 : 11.1%



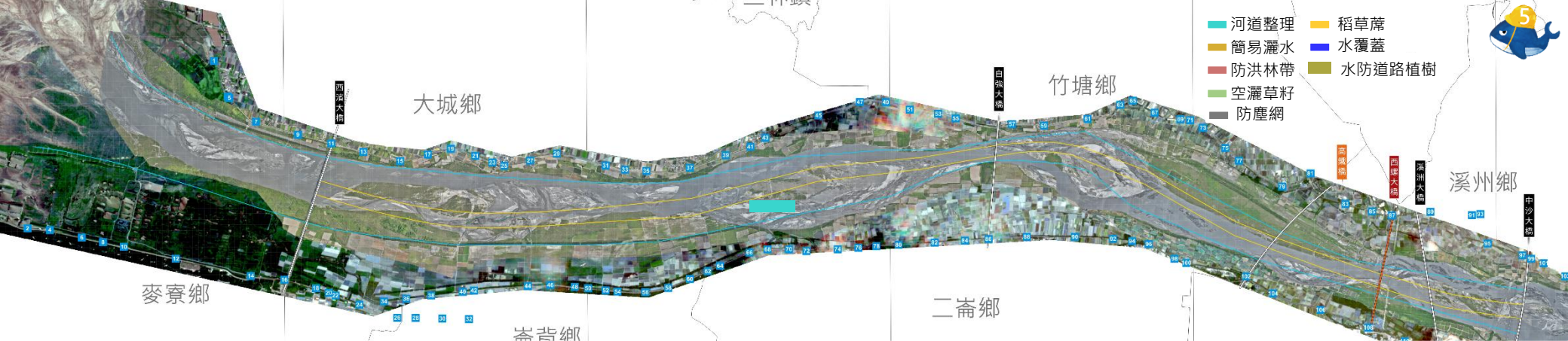
### 防洪植栽

- 目標值 : 4 公里
- 已完成 : 0 公里
- 達成率 : 0 %



### 綠覆蓋

- 目標值 : 250 公頃
- 已完成 : 0 公頃
- 達成率 : 0%



水覆蓋	水覆蓋	水覆蓋	水覆蓋	水覆蓋
河道整理	河道整理	河道整理	河道整理	河道整理
		1) 74號越堤路上游_河道整理0.445公里		
綠覆蓋	綠覆蓋	綠覆蓋	綠覆蓋	綠覆蓋
防洪植栽	防洪植栽	防洪植栽	防洪植栽	防洪植栽
其他覆蓋	其他覆蓋	其他覆蓋	其他覆蓋	其他覆蓋