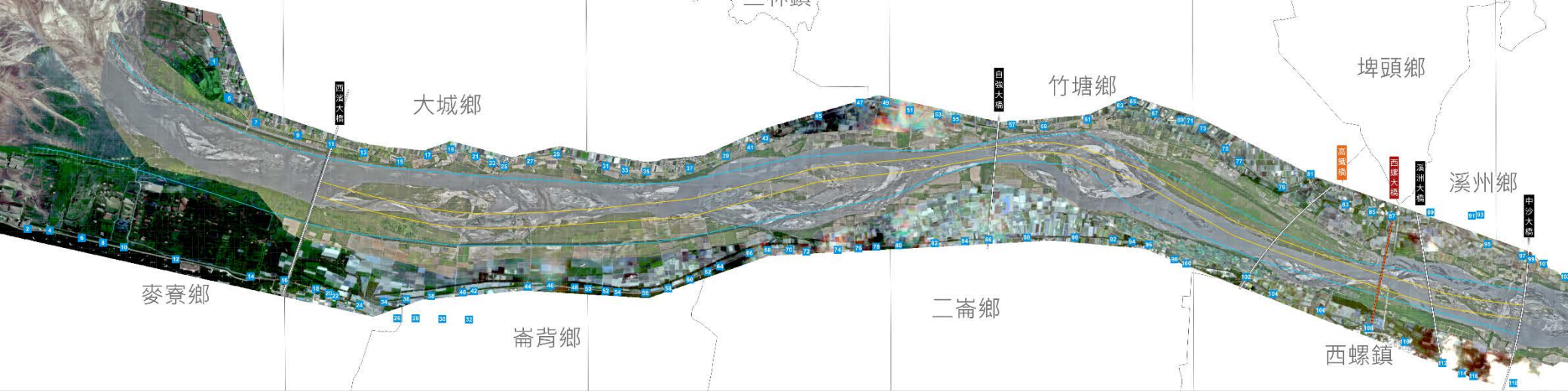


揚塵防治 週報表

115/06/15~115/06/21

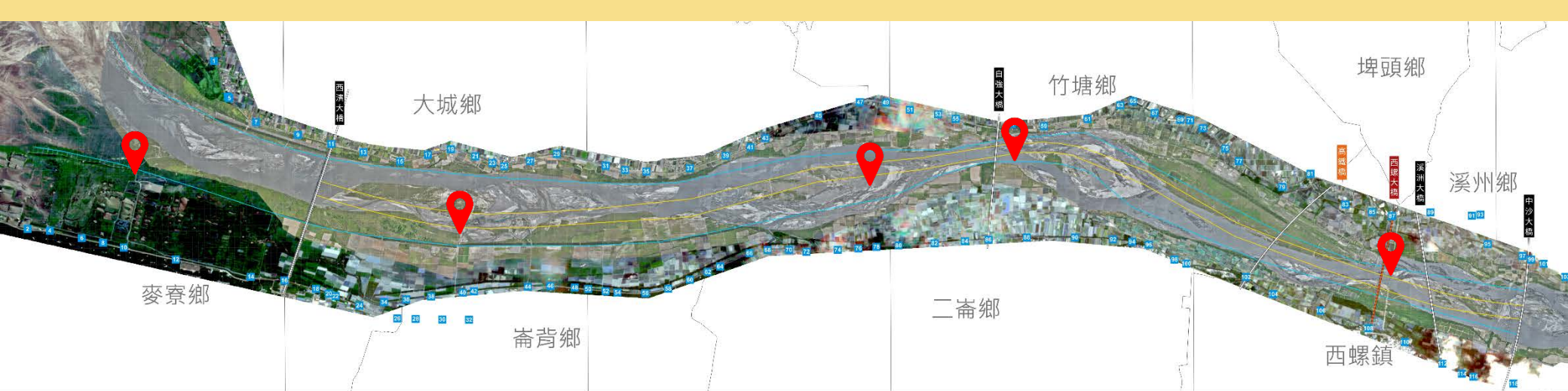




114年8月18日 PLANT 衛星空拍



現地巡查



各區 空拍現況

第一區 麥寮 出海口



第二區 40號越堤路 下游



第三區 跨河電塔 下游



第四區 自強大橋 上游



第五區 西螺大橋 上下游



115年度

揚塵KPI進度管制

執行期程:115年5月至116年4月

- 抑制面積
- 進度



其他覆蓋

- 目標值 : 300 公頃
- 已完成 : 0 公頃
- 達成率 : 0%



水覆蓋

- 目標值 : 400公頃
- 已完成 : 0 公頃
- 達成率 : 0 %



河道整理

- 目標值 : 4 公里
- 已完成 : 0.445公里
- 達成率 : 11.1%



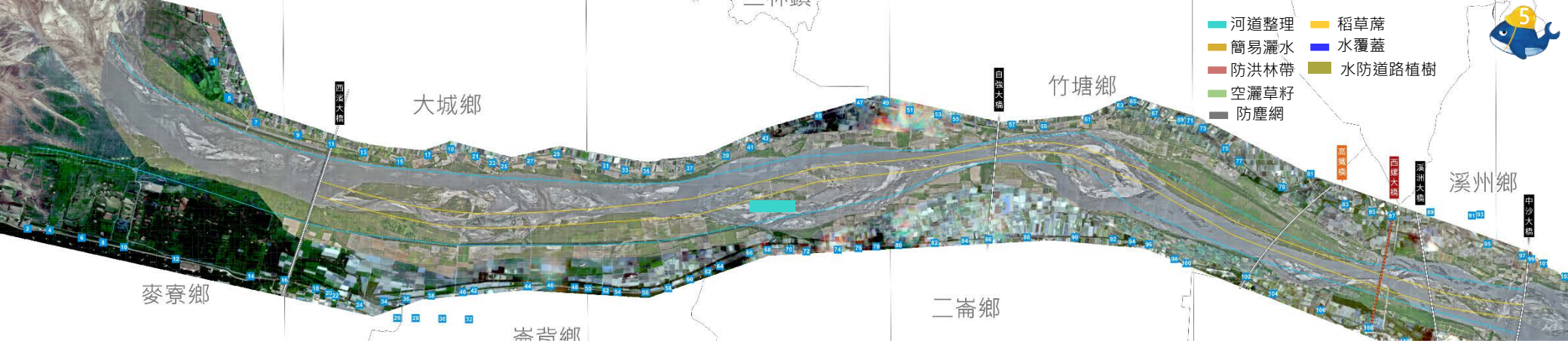
防洪植栽

- 目標值 : 4 公里
- 已完成 : 0 公里
- 達成率 : 0 %



綠覆蓋

- 目標值 : 250 公頃
- 已完成 : 0 公頃
- 達成率 : 0%



水覆蓋	水覆蓋	水覆蓋	水覆蓋	水覆蓋
河道整理	河道整理	河道整理 1) 74號越堤路上游_河道整理0.445公里	河道整理	河道整理
綠覆蓋	綠覆蓋	綠覆蓋	綠覆蓋	綠覆蓋
防洪植栽	防洪植栽	防洪植栽	防洪植栽	防洪植栽
其他覆蓋	其他覆蓋	其他覆蓋	其他覆蓋	其他覆蓋