

## 經濟部水利署第十河川局

### 基隆河整體治理計畫（前期計畫）橋東區段堤防工程拍照記錄表

	拍攝日期： 93 年 9 月 29 日
	地點 一工區
	底片編號：
說明： 樁號：0k+000~0k-610 段丁壩工、石籠植草護坡。	


	拍攝日期： 93 年 9 月 29 日
	地點 一工區
	底片編號：
說明： 樁號：0k+000~0k-610 段丁壩工、石籠植草護坡。	



經濟部水利署第十河川局

基隆河整體治理計畫（前期計畫）橋東區段堤防工程拍照記錄表

	拍攝日期： 93 年 9 月 29 日
	地點 一工區
	底片編號：
說明： 樁號：0k+000~0k+200 段土堤步道、植栽綠化。	


	拍攝日期： 93 年 9 月 29 日
	地點 一工區
	底片編號：
說明： 樁號：0k+000~0k+200 段土堤步道、植栽綠化。	



經濟部水利署第十河川局

基隆河整體治理計畫（前期計畫）橋東區段堤防工程拍照記錄表

	拍攝日期： 93 年 9 月 29 日
	地點 一工區
	底片編號：
說明： 樁號：0k+235~0k+347 段擋水牆、背水面步道及植栽綠化。	


	拍攝日期： 93 年 9 月 29 日
	地點 一工區
	底片編號：
說明： 樁號：0k+235~0k+347 段擋水牆、臨水面步道及植栽綠化。	



## 經濟部水利署第十河川局

### 基隆河整體治理計畫（前期計畫）橋東區段堤防工程拍照記錄表

	拍攝日期： 93 年 9 月 29 日
	地點 一工區
	底片編號：
說明： 樁號：0k+395~0k+555 段擋水牆、背水面步道及植栽綠化。	


	拍攝日期： 93 年 9 月 29 日
	地點 一工區
	底片編號：
說明： 樁號：0k+395~0k+555 段擋水牆、背水面步道及植栽綠化。	



## 經濟部水利署第十河川局

### 基隆河整體治理計畫（前期計畫）橋東區段堤防工程拍照記錄表

	拍攝日期： 93 年 9 月 29 日
	地點 一工區
	底片編號：
說明： 樁號：0k+395~0k+555 段擋水牆、臨水面步道及植栽綠化。	


	拍攝日期： 93 年 9 月 29 日
	地點 一工區
	底片編號：
說明： 樁號：0k+555~1k+277 段土堤步道、植栽綠化。	



## 經濟部水利署第十河川局

### 基隆河整體治理計畫（前期計畫）橋東區段堤防工程拍照記錄表

	拍攝日期： 93年9月29日
	地點 一工區
	底片編號：
說明： 樁號：0k+555~1k+277 段土堤步道、植栽綠化。	

	拍攝日期： 93年9月29日
	地點 一工區
	底片編號：
說明： 樁號：0k+555~1k+277 段土堤步道、植栽綠化。	



經濟部水利署第十河川局

基隆河整體治理計畫（前期計畫）橋東區段堤防工程拍照記錄表

	拍攝日期： 93 年 10 月 01 日
	地點 一工區
	底片編號：
說明： 樁號：0k+555~1k+277 段土堤步道、植栽綠化。	

	拍攝日期： 93 年 10 月 01 日
	地點 一工區
	底片編號：



說明：

樁號：0k+555~1k+277 段土堤步道、植栽綠化。

經濟部水利署第十河川局

基隆河整體治理計畫（前期計畫）橋東區段堤防工程拍照記錄表



拍攝日期：

93 年 10 月 01  
日

地點

一工區

底片編號：

說明：

樁號：1k+277~1k+447 段土堤步道、植栽綠化及景觀公園

拍攝日期：

93 年 10 月 01  
日

地點

一工區





底片編號：

說明：

樁號：1k+277~1k+445 段土堤步道、植栽綠化及景觀公園。

經濟部水利署第十河川局

基隆河整體治理計畫（前期計畫）橋東區段堤防工程拍照記錄表



拍攝日期：

93 年 10 月 01  
日

地點


一工區

底片編號：

說明：

樁號：1k+277~1k+445 段土堤步道、植栽綠化及景觀公園。



	拍攝日期： 93 年 10 月 01 日
	地點 一工區
	底片編號：
<p>說明：</p> <p>樁號：1k+277~1k+445 段土堤步道、植栽綠化及景觀公園。</p>	

經濟部水利署第十河川局

基隆河整體治理計畫（前期計畫）橋東區段堤防工程拍照記錄表

	拍攝日期： 93 年 10 月 01 日
	地點 一工區
	底片編號：



說明：

樁號：1k+445~1k+707 段土堤步道、植栽綠化。



拍攝日期：

92 年 10 月 01  
日

地點

一工區

底片編號：

說明：

樁號：1k+445~1k+707 段土堤步道、植栽綠化。

經濟部水利署第十河川局

基隆河整體治理計畫（前期計畫）橋東區段堤防工程拍照記錄表

拍攝日期：

92 年 10 月 01  
日

地點

二工區





底片編號：

說明：

樁號：2k+001.8~2k+138.5 段擋水牆及禮門社區綠化植栽。



拍攝日期：  
92 年 10 月 01  
日

地點  
二工區

底片編號：


說明：


樁號：2k+001.8~2k+138.5 段擋水牆及禮門社區綠化植栽。

經濟部水利署第十河川局



基隆河整體治理計畫（前期計畫）橋東區段堤防工程拍照記錄表

	拍攝日期： 92 年 10 月 01 日
	地點 二工區
	底片編號：
說明： 樁號：2k+235.5~2k+479.5 段土堤步道、植栽綠化及鋁合金圍籬。	

	拍攝日期： 92 年 10 月 01 日
	地點 二工區
	底片編號：
說明： 樁號： 2k+235.5~2k+479.5 段土堤步道、植栽綠化及鋁合金圍籬。	



## 經濟部水利署第十河川局

### 基隆河整體治理計畫（前期計畫）橋東區段堤防工程拍照記錄表

	拍攝日期： 92 年 10 月 01 日
	地點 二工區
	底片編號：

說明：

樁號：2k+235.5~2k+479.5 段土堤步道、植栽綠化及鋁合金圍籬。

	拍攝日期： 92 年 10 月 01 日
	地點 二工區
	底片編號：



說明：

樁號：2k+235.5~2k+479.5 段宏國大鎮後方植栽綠化及鋁合金圍籬。

經濟部水利署第十河川局

基隆河整體治理計畫（前期計畫）橋東區段堤防工程拍照記錄表



拍攝日期：

92 年 10 月 01  
日

地點

三工區

底片編號：

說明：

樁號：2k+612~2k+869 段土堤步道、植栽綠化。

拍攝日期：

92 年 10 月 01  
日

地點

三工區





底片編號：

說明：

樁號：2k+612~2k+869 段土堤步道、植栽綠化。

經濟部水利署第十河川局

基隆河整體治理計畫（前期計畫）橋東區段堤防工程拍照記錄表



拍攝日期：

92 年 10 月 01  
日

地點


三工區

底片編號：

說明：

樁號：2k+900~3k+150 段土堤步道、植栽綠化。



	拍攝日期： 93 年 10 月 01 日
	地點 三工區
	底片編號：
<p>說明：</p> <p>樁號：2k+900~3k+150 段土堤步道、植栽綠化。</p>	

經濟部水利署第十河川局

基隆河整體治理計畫（前期計畫）橋東區段堤防工程拍照記錄表

	拍攝日期： 92 年 10 月 01 日
	地點 三工區
	底片編號：



說明：

樁號：3k+150~3k+225 杆步道



拍攝日期：

92 年 10 月 01  
日

地點

三工區

底片編號：

說明：

樁號：3k+255~3k+400 造型卵石步道

經濟部水利署第十河川局

基隆河整體治理計畫（前期計畫）橋東區段堤防工程拍照記錄表

拍攝日期：

93 年 10 月 01  
日

地點

三工區





底片編號：

說明：

樁號：3k+400~3k+525 土堤後坡景觀公園。



拍攝日期：

93 年 8 月 11 日

地點

三工區

底片編號：

說明：

樁號：3k+400~3k+525 土堤後坡景觀公園。

經濟部水利署第十河川局

基隆河整體治理計畫（前期計畫）橋東區段堤防工程拍照記錄表





拍攝日期：  
93 年 10 月 01  
日

地點  
三工區

底片編號：

說明：

樁號：3k+110 造型卵石階梯、仿木欄杆



拍攝日期：  
93 年 8 月 11 日

地點  
一工區

底片編號：

說明：


樁號：3k+400~3k+525 土堤前坡及景觀公園。

經濟部水利署第十河川局



基隆河整體治理計畫（前期計畫）橋東區段堤防工程拍照記錄表

	拍攝日期： 93 年 10 月 01 日
	地點 三工區
	底片編號：
說明： 樁號：：3k+400~3k+525 土堤前坡及景觀公園。	


	拍攝日期： 93 年 10 月 01 日
	地點 三工區
	底片編號：
說明： 里程 3k+525~3k+632.5 段擋水牆、步道及坡面綠化植栽。	



經濟部水利署第十河川局

基隆河整體治理計畫（前期計畫）橋東區段堤防工程拍照記錄表

	拍攝日期： 92 年 月 日
	地點 三工區
	底片編號：
說明： 樁號：2k+612 段(水尾灣段)引水幹線。	

	拍攝日期： 92 年 月 日
	地點 三工區
	底片編號：
說明： 樁號：2k+612 段(水尾灣段)引水幹線。	



經濟部水利署第十河川局

基隆河整體治理計畫（前期計畫）橋東區段堤防工程拍照記錄表



拍攝日期：  
92 年    月    日

地點  
三工區

底片編號：

說明：

樁號：2k+612 段(水尾灣段)引水幹線。



拍攝日期：  
92 年    月    日

地點  
一工區

底片編號：


說明：

樁號：2k+612 段(水尾灣段)引水幹線。



# 經濟部水利署第十河川局

## 基隆河整體治理計畫（前期計畫）橋東區段堤防工程拍照記錄表

	拍攝日期： 92 年    月    日
	地點 三工區
	底片編號：
說明： 樁號：2k+612 段(水尾灣段)引水幹線人孔。	

	拍攝日期： 92 年    月    日
	地點 三工區
	底片編號：
說明： 樁號：2k+612 段(水尾灣段)引水幹線人孔。	



經濟部水利署第十河川局

基隆河整體治理計畫（前期計畫）橋東區段堤防工程拍照記錄表



拍攝日期：  
92 年 月 日

地點  
三工區

底片編號：

說明：

樁號：2k+612 段(水尾灣段)引水幹線清潔。



拍攝日期：  
92 年 月 日

地點  
三工區

底片編號：


說明：


樁號：江北截流站（壓力箱涵）。



經濟部水利署第十河川局

基隆河整體治理計畫（前期計畫）橋東區段堤防工程拍照記錄表

	拍攝日期： 92 年    月    日
	地點 二工區
	底片編號：
說明： 樁號：2k+235.5~2k+479.5 段 $\phi$ 1500mm 管(引水幹線)	

	拍攝日期： 93 年    月    日
	地點 三工區
	底片編號：
說明： 樁號：3k+520~3k+632 排水箱涵。	



經濟部水利署第十河川局

基隆河整體治理計畫（前期計畫）橋東區段堤防工程拍照記錄表



