

附
錄

1

田寮排水系統分洪治理工程(第一期)生態檢核資料

苗 栗 縣 生 態 檢 核 工 作 計 畫
(1 1 0 - 1 1 1 年 度)



苗栗縣政府

附
錄

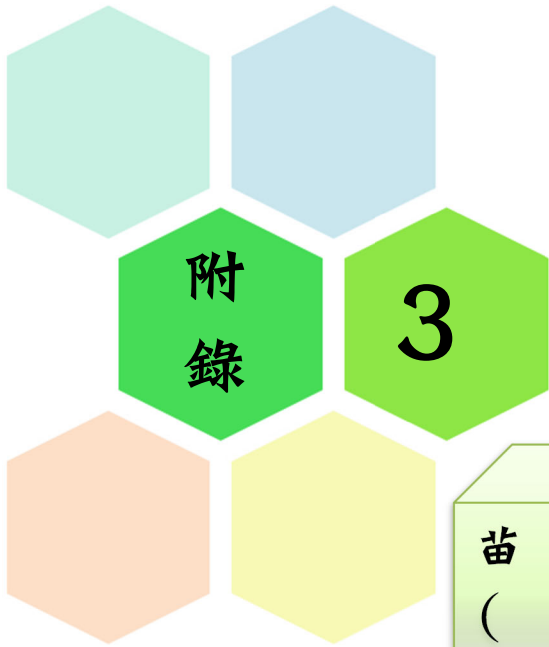
2

法龍三號堤防治理工程
生態檢核資料

苗栗縣生態檢核工作計畫
(1 1 0 - 1 1 1 年度)



苗栗縣政府



附
錄

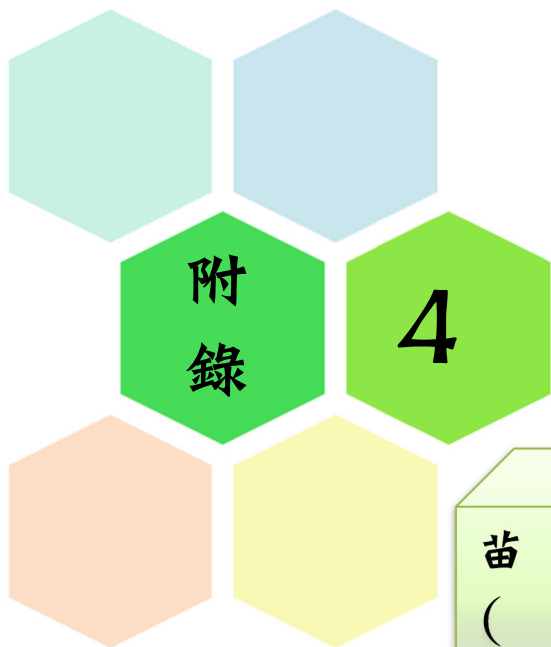
3

苑港五號堤防治理工程
生態檢核資料

苗栗縣生態檢核工作計畫
(1 1 0 - 1 1 1 年度)



苗栗縣政府

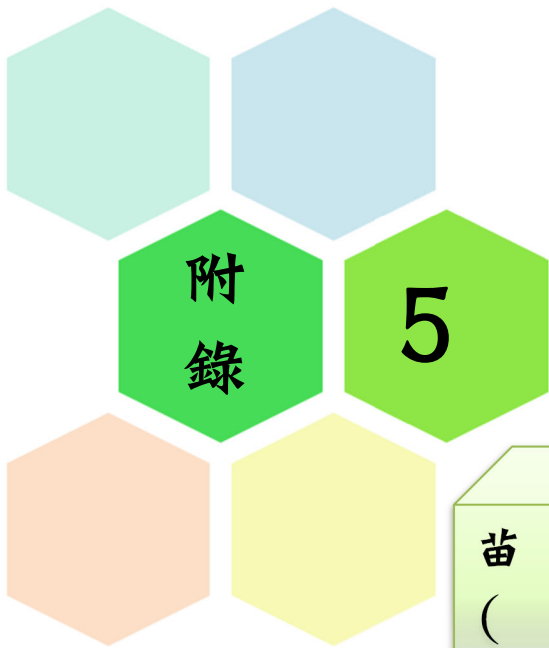


灰寮溝排水分洪道治理工程生態檢核資料

苗栗縣生態檢核工作計畫
(1 1 0 - 1 1 1 年度)



苗栗縣政府



蚬仔溝滯洪池工程 生態檢核資料

苗栗縣生態檢核工作計畫
(1 1 0 - 1 1 1 年度)



苗栗縣政府



田寮排水分洪治理工程
(第二期)生態檢核資料

苗栗縣生態檢核工作計畫
(110-111年度)



苗栗縣政府

附
錄

7

鐵路橋上下游堤防及孫
厝 堤 防 延 長 工 程
生 態 檢 核 資 料

苗 栗 縣 生 態 檢 核 工 作 計 畫
(1 1 0 - 1 1 1 年 度)



苗 栗 縣 政 府

附
錄

8

老庄溪（河心累距
9K+871~10K+174）護岸改善
應急工程生態檢核資料

苗栗縣生態檢核工作計畫
（110-111年度）



苗栗縣政府

附
錄

9

圳頭溪（河心累距
5K+084~5K+130）護岸新建
應急工程生態檢核資料

苗栗縣生態檢核工作計畫
（110-111年度）



苗栗縣政府

附
錄

10

土牛溪（河心累距
4K+730~4K+840）左岸護岸新
建應急工程生態檢核資料

苗栗縣生態檢核工作計畫
（110-111年度）



苗栗縣政府

附
錄

11

新港溪排水(河心累距
4K+257~4K+351)左岸護岸新
建應急工程生態檢核資料

苗栗縣生態檢核工作計畫
(1 1 0 - 1 1 1 年度)



苗栗縣政府

附
錄

12

苗栗市南勢坑排水(河心累距
7K+360~7K+640)左岸護岸新
建應急工程生態檢核資料

苗栗縣生態檢核工作計畫
(1 1 0 - 1 1 1 年度)



苗栗縣政府

附
錄

13

後龍鎮龍坑支線及南勢坑排水匯流口
(河心累距 2K+180~2K+265)及後龍鎮
南勢坑排水(河心累 2K+250~2K+300)
左岸護岸新建應急工程生態檢核資料

苗栗縣生態檢核工作計畫
(1 1 0 - 1 1 1 年度)



苗栗縣政府

附
錄

14

灰寮溝排水(河心累距 0K+529~1K+408)

護岸改善應急工程及新港溪排水(河心

累距 4K+200~4K+280、4K+177~4K+257)

護岸改善應急工程生態檢核資料

苗 栗 縣 生 態 檢 核 工 作 計 畫
(1 1 0 - 1 1 1 年 度)



苗 栗 縣 政 府

附
錄

15

後龍鎮水尾仔圳排水(河心累距
0K+000~0K+264)右岸護岸新建應
急工程生態檢核資料

苗栗縣生態檢核工作計畫
(1 1 0 - 1 1 1 年度)



苗栗縣政府

附
錄

16

頭份土牛溪排水(河心累距
5K+820~5K+880)及(河心壘距
5K+680~5K+720)護岸新建應
急工程生態檢核資料

苗栗縣生態檢核工作計畫
(1 1 0 - 1 1 1 年度)



苗栗縣政府

附
錄

17

南港溪支流護岸修護工程
生態檢核資料

苗栗縣生態檢核工作計畫
(1 1 0 - 1 1 1 年度)



苗栗縣政府

附
錄

18

造橋鄉造橋排水(河心累距
1K+093~1K+263)左護岸改善
應急工程生態檢核資料

苗栗縣生態檢核工作計畫
(1 1 0 - 1 1 1 年度)



苗栗縣政府

附
錄

19

苑裡鎮房裡溪(河心累距
8K+342~8K+422)護岸改善
應急工程生態檢核資料

苗栗縣生態檢核工作計畫
(1 1 0 - 1 1 1 年度)



苗栗縣政府

附
錄

20

通霄鎮圳頭溪(河心累距
1K+311~1K+901)右護岸改
善應急工程生態檢核資料

苗栗縣生態檢核工作計畫
(1 1 0 - 1 1 1 年度)



苗栗縣政府

附
錄

21

南庄鄉南河圳(河心累距
2K+155~2K+177)護岸改善
應急工程生態檢核資料

苗栗縣生態檢核工作計畫
(1 1 0 - 1 1 1 年度)



苗栗縣政府

附
錄

22

通霄鎮南勢溪(河心累距
5K+760~5K+766)橋梁新建
應急工程生態檢核資料

苗栗縣生態檢核工作計畫
(1 1 0 - 1 1 1 年度)



苗栗縣政府

附
錄

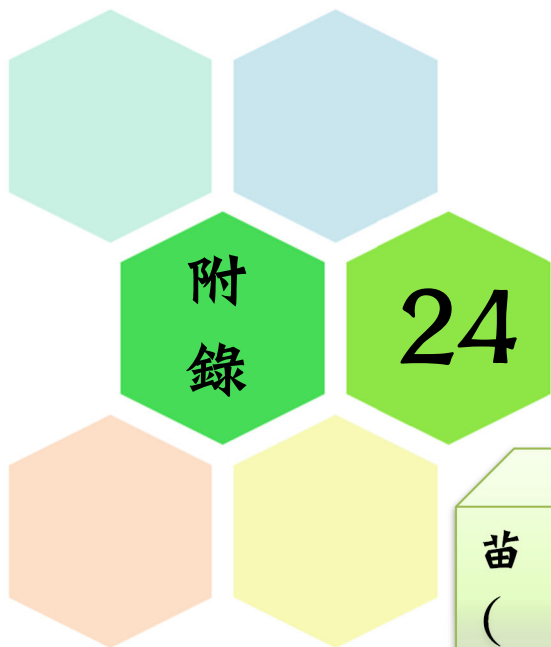
23

頭份市土牛溪排水(河心累距
6K+428~6K+528)右岸護岸新
建應急工程生態檢核資料

苗栗縣生態檢核工作計畫
(1 1 0 - 1 1 1 年度)



苗栗縣政府

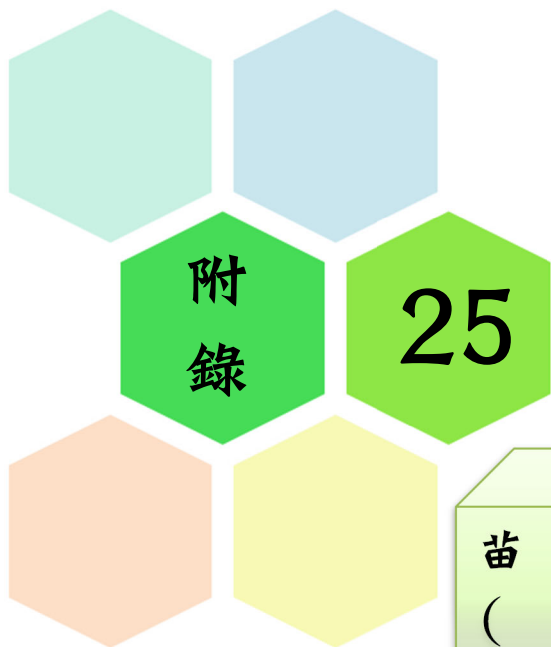


竹南鎮灰寮溝排水(河心累
距 0K+859~1K+125)
護岸改善應急工程
生態檢核資料

苗栗縣生態檢核工作計畫
(1 1 0 - 1 1 1 年度)



苗栗縣政府



造橋鄉九車籠支線排水(河
心累距 0K+200~0K+355)護
岸改善應急工程
生態檢核資料

苗栗縣生態檢核工作計畫
(1 1 0 - 1 1 1 年度)



苗栗縣政府

附
錄

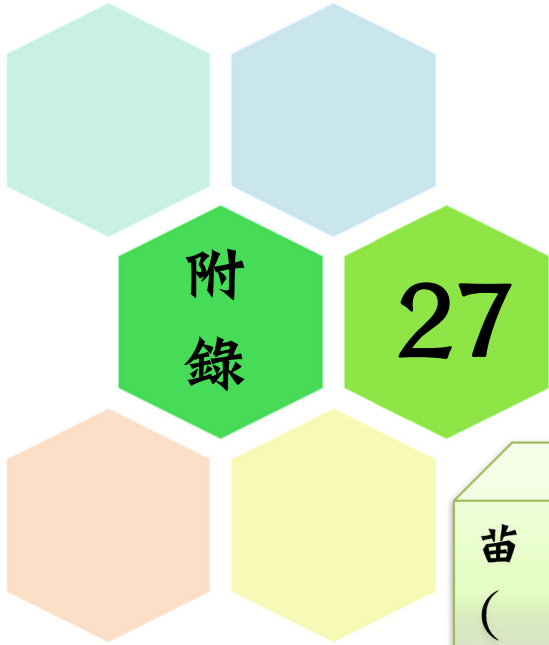
26

後龍鎮西湖溪排水(河心累
距 0K+487~0K+537)護岸改
善應急工程生態檢核資料

苗栗縣生態檢核工作計畫
(1 1 0 - 1 1 1 年度)



苗栗縣政府



通霄鎮南勢溪排水(河心累
距 7K+557~7K+657)左護岸
改善應急工程
生態檢核資料

苗栗縣生態檢核工作計畫
(1 1 0 - 1 1 1 年度)



苗栗縣政府



苑裡鎮中溝支線排水(河心
累距 2K+820~2K+870)護岸
改善應急工程
生態檢核資料

苗栗縣生態檢核工作計畫
(1 1 0 - 1 1 1 年度)



苗栗縣政府



生態檢核
實作模式建議附表

苗栗縣生態檢核工作計畫
(1 1 0 - 1 1 1 年度)



苗栗縣政府

附
錄

30

歷次審查意見（第一次期中、第二次期中、期末報告）

苗栗縣生態檢核工作計畫
（110 - 111 年度）



苗栗縣政府