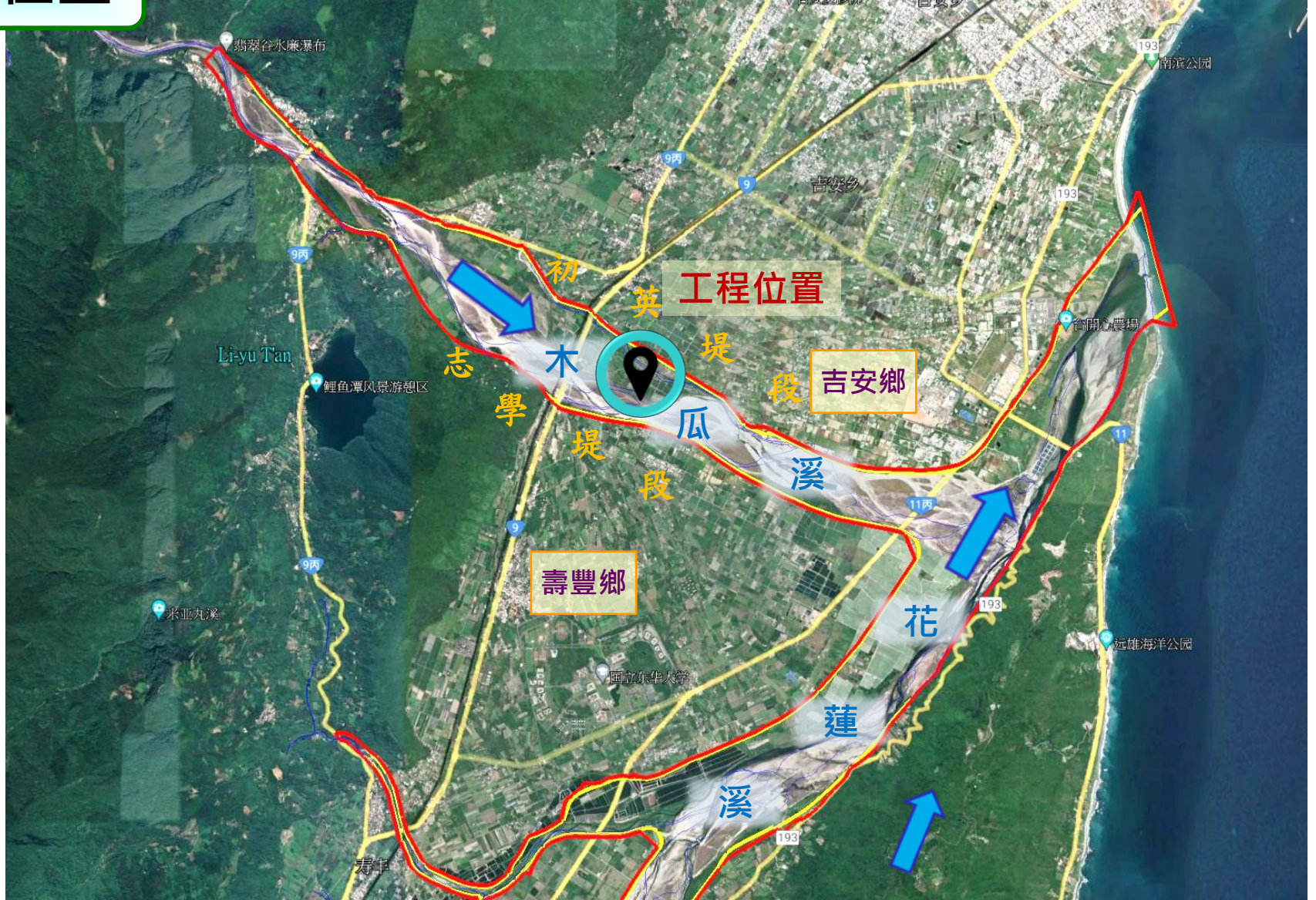


在地諮詢小組111年第1次綜合會議

木瓜溪初英二號堤段河道整理工程(第2期)
(先期作業)

主辦機關：經濟部水利署第九河川局

地理位置



地理位置

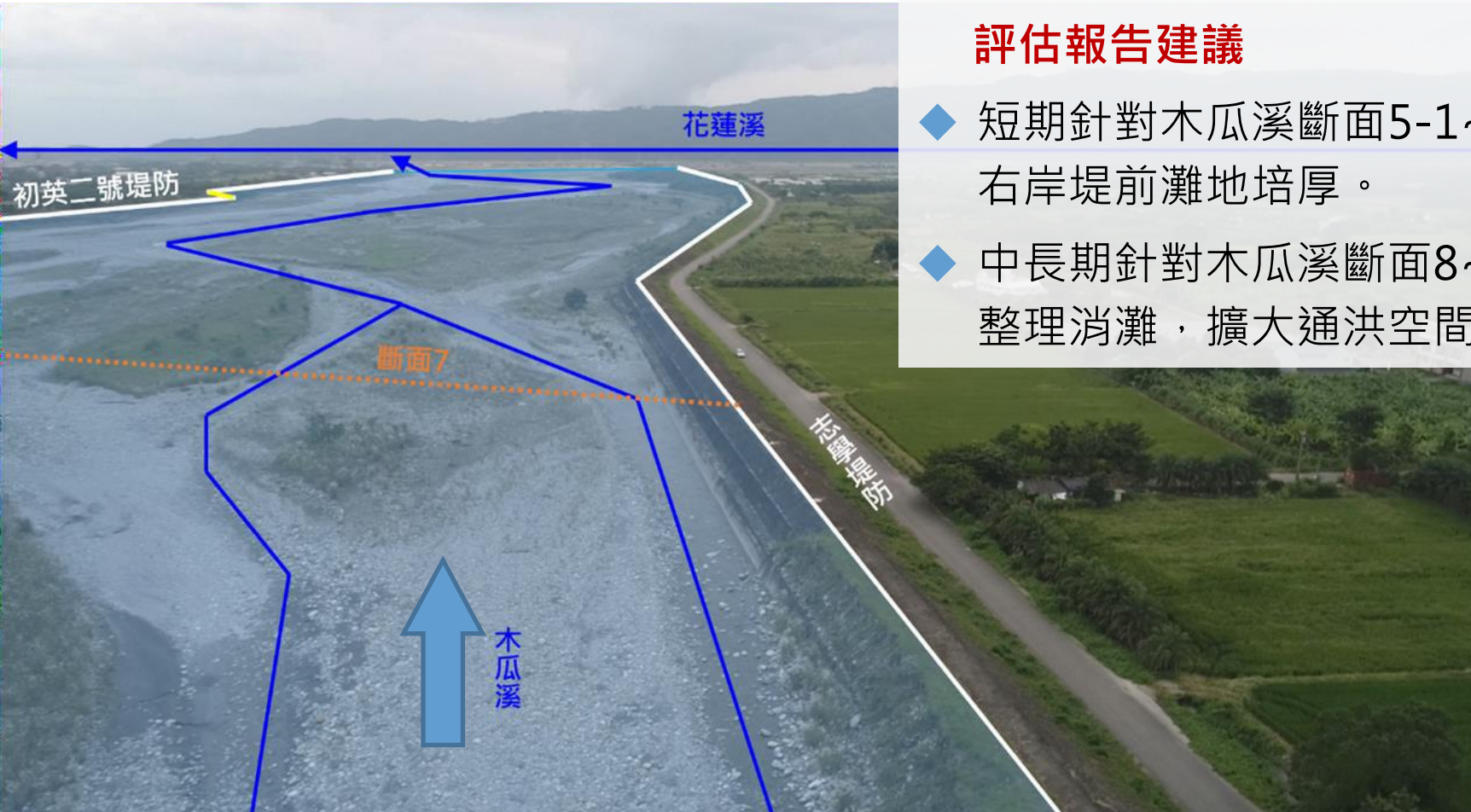


風險評估

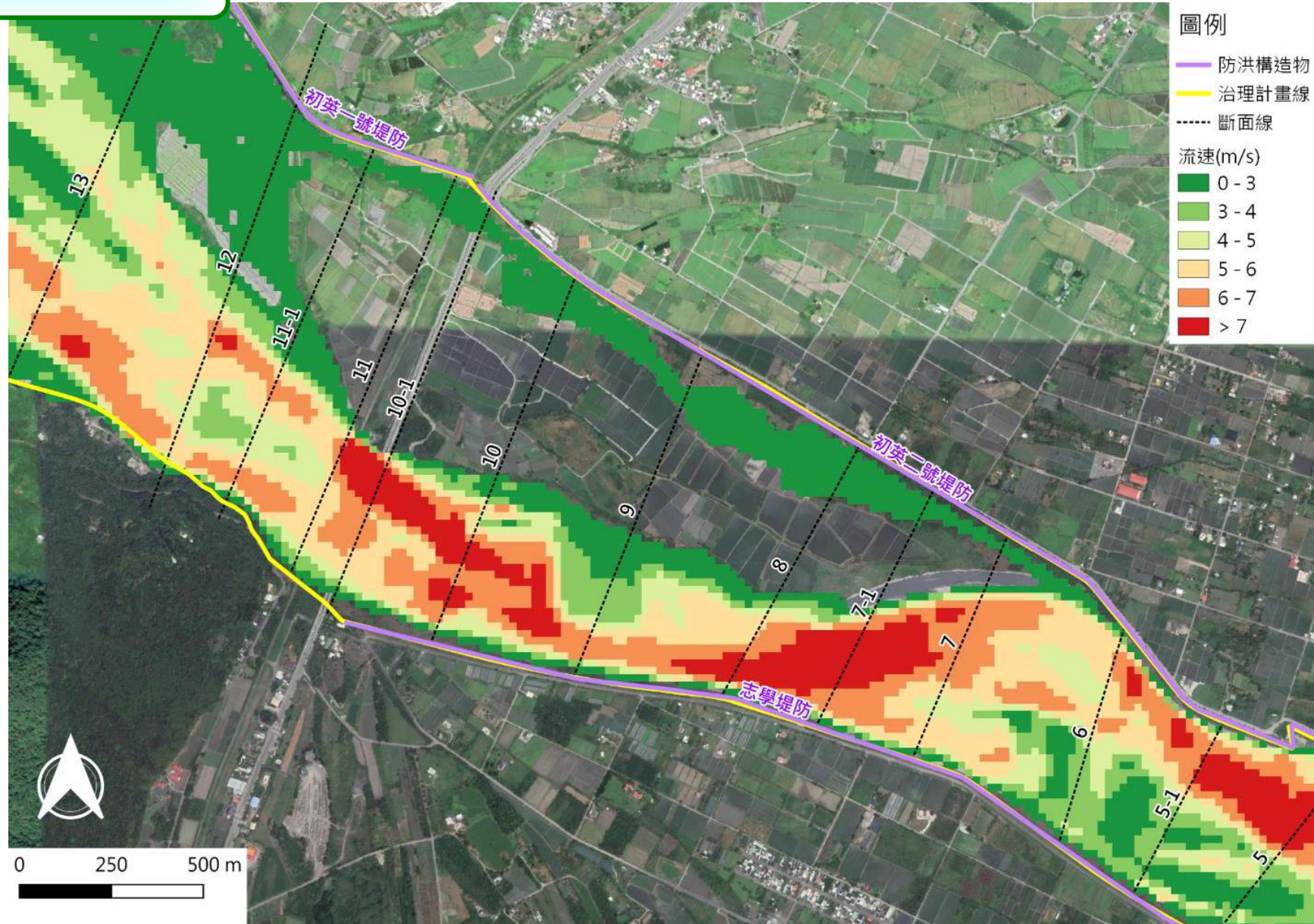
- ◆ 河道主流緊鄰堤防，影響河防安全。
- ◆ 經本局109年辦理風險評估，該段列為中危險度河段，有必要**辦理改善**。

評估報告建議

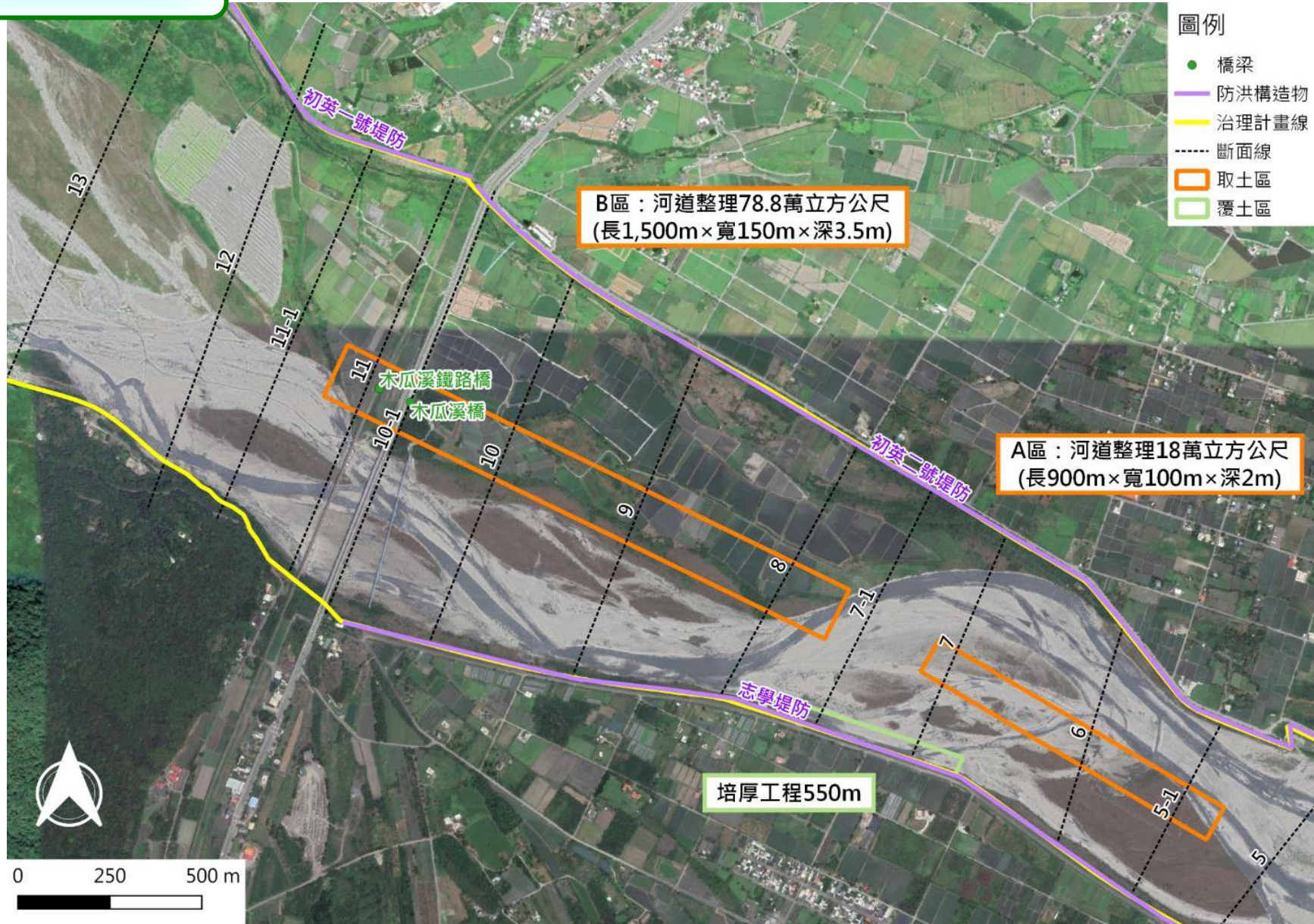
- ◆ 短期針對木瓜溪斷面5-1~7河道整理及右岸堤前灘地培厚。
- ◆ 中長期針對木瓜溪斷面8~11進行河道整理消灘，擴大通洪空間導正流路。



模擬成果



建議方案



圖例

- 橋梁
- 防洪構造物
- 治理計畫線
- - - 斷面線
- ▭ 取土區
- ▭ 覆土區

B區：河道整理78.8萬立方公尺
(長1,500m×寬150m×深3.5m)

A區：河道整理18萬立方公尺
(長900m×寬100m×深2m)

培厚工程550m


0 250 500 m

計畫方案

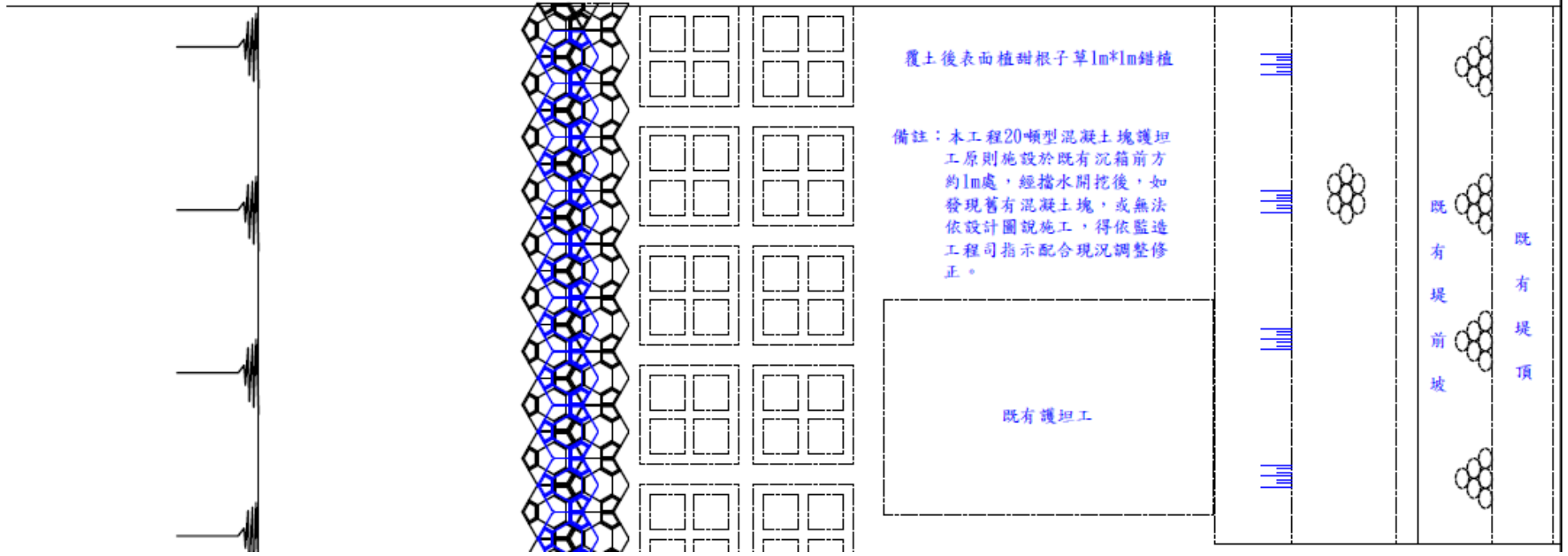
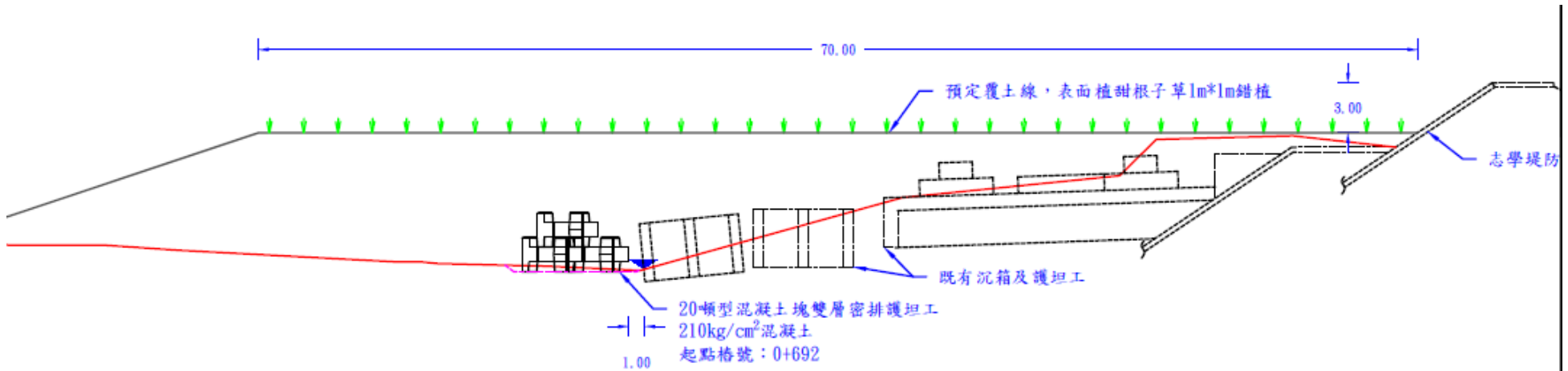
- 河道整理約2.5Km
- 堤前覆土培厚保護
- 丁壩工及護坦工



河道整理示意圖



橫斷面示意圖



感謝聆聽