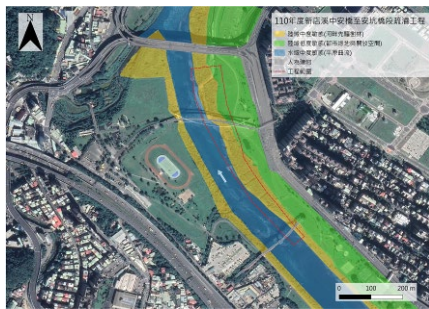






# 110 年度新店溪中安橋至安坑橋段疏濬工程

## 附表 C-06 生態保育措施與執行狀況

填表人員 (單位/職稱)	王■■■/研究員 觀察家生態公司	填表日期	民國 111 年 04 月 12 日
施工圖示			
設計階段	圖示	說明	
施工範圍與生態關注區域套疊圖		工程範圍位於新店溪屬於平原曲流，左右兩岸皆為公園型綠地，完工後土石回填，已有部分植栽自然落種。	
範圍限制 現地照片 (施工便道及堆置區) (拍攝日期)		工區出入口位於中安橋下，臨公園側以施工圍籬作為區隔，工區範圍緊鄰河道。 2021/12/09	
生態保育措施與執行狀況			
項目	生態保育措施	狀況摘要	照片(拍攝日期)
施工復原情形	■ 施工便道與堆置區環境復原	施工便道與暫置區域以土石回填方式復原。 2022/04/07	

	<input checked="" type="checkbox"/> 植生回復	較早完工區域植生自然落種，紀錄到紫花藿香薊、象草、大花咸豐草、狗牙根等。 2022/04/07	
	<input checked="" type="checkbox"/> 垃圾清除	工區範圍內垃圾皆清除。 2022/04/07	
	<input type="checkbox"/> 其他_____		
其他			