





一般性海堤環境清潔維護





114年10月份辦理成果照片





河川分署：第十分署

填表日期(西元年/月/日)：2025/11/3

編號	地點	日期	改善前	改善後
1	馬崗海堤	2025/10/27	 <p>2025年10月27日 08:10:22 +25.013985,+122.001670 新北市貢寮區福連里 馬崗</p>	 <p>2025年10月27日 09:50:24 +25.014082,+122.001563 新北市貢寮區福連里 馬崗</p>
1-1			 <p>2025年10月27日 09:10:33 +25.016517,+121.996808 新北市貢寮區福連里 馬崗</p>	 <p>2025年10月27日 09:43:33 +25.016540,+121.998775 新北市貢寮區福連里 馬崗</p>

編號	地點	日期	改善前	改善後
2	卯澳海堤	2025/10/27	 <p>2025年10月27日 10:08:13 25.012447, +121.989956 新北市貢寮區福連里</p>	 <p>2025年10月27日 10:42:05 25.012445, +121.989931 新北市貢寮區福連里</p>
2-1			 <p>2025-10-27 10:09 25.012404999999998N 121.99005333333335E</p>	 <p>2025-10-27 10:41 25.012393333333333N 121.99006333333334E</p>

編號	地點	日期	改善前	改善後
3	真理村海岸保護工	2025/10/27	 <p>2025-10-27 14:47 25.06673166666667N 121.925025E</p>	 <p>2025-10-27 15:03 25.066741666666665N 121.92503833333333E</p>
3-1			 <p>2025-10-27 14:30 25.067281666666666N 121.92486166666666E</p>	 <p>2025-10-27 15:08 25.06727N 121.92494333333333E</p>

編號	地點	日期	改善前	改善後
4	龍洞海堤	2025/10/29	 <p>2025-10-29 09:06 25.1118516666666666N 121.91709833333333E</p>	 <p>2025-10-29 09:32 25.1118583333333333N 121.91705166666666E</p>
4-1			 <p>2025-10-29 09:26 25.1118916666666665N 121.91670500000001E</p>	 <p>2025-10-29 09:40 25.1119099999999998N 121.91672166666666E</p>