



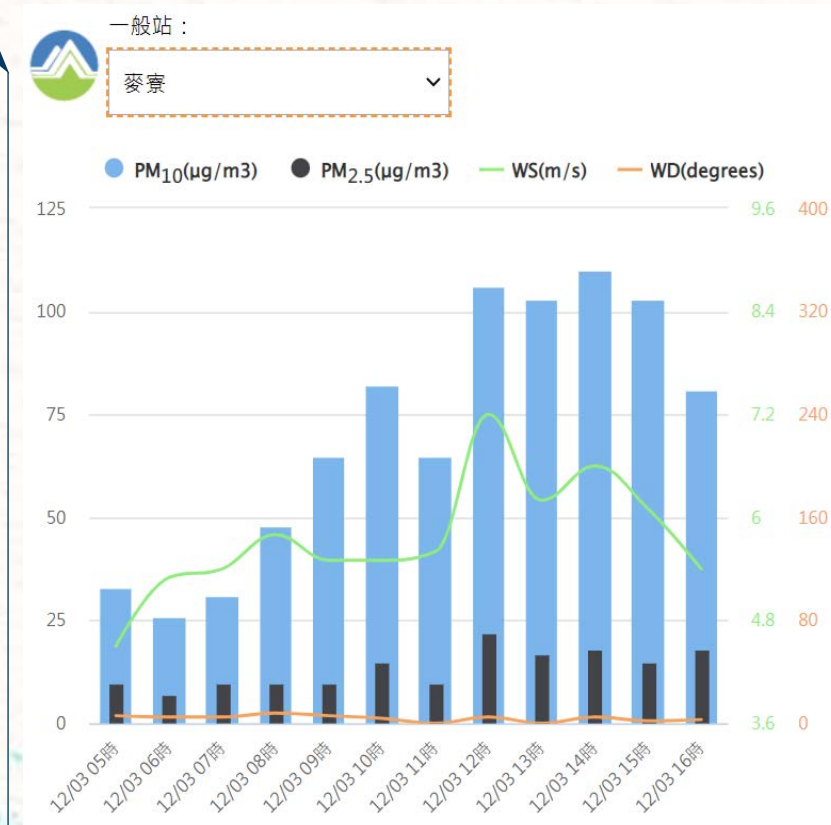
每日報表

2021/12/03

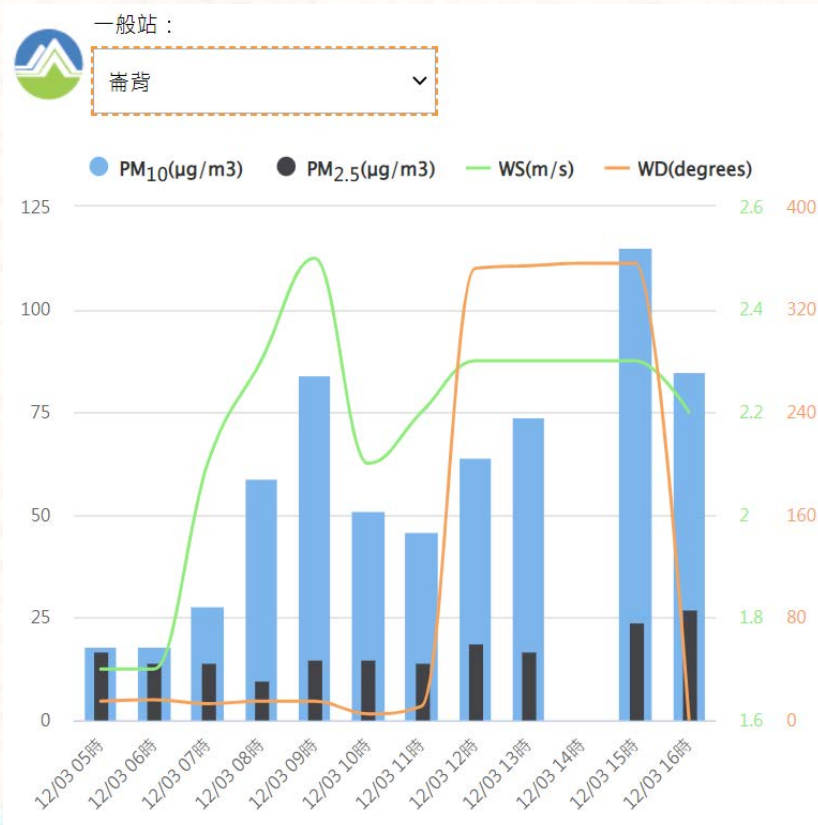
本日揚塵空品監測

➤ 本日未發布揚塵警報

麥寮測站



崙背測站





各區空拍現況



第一區
麥寮出海口



第二區
西濱大橋下游北岸



第三區
自強大橋下游



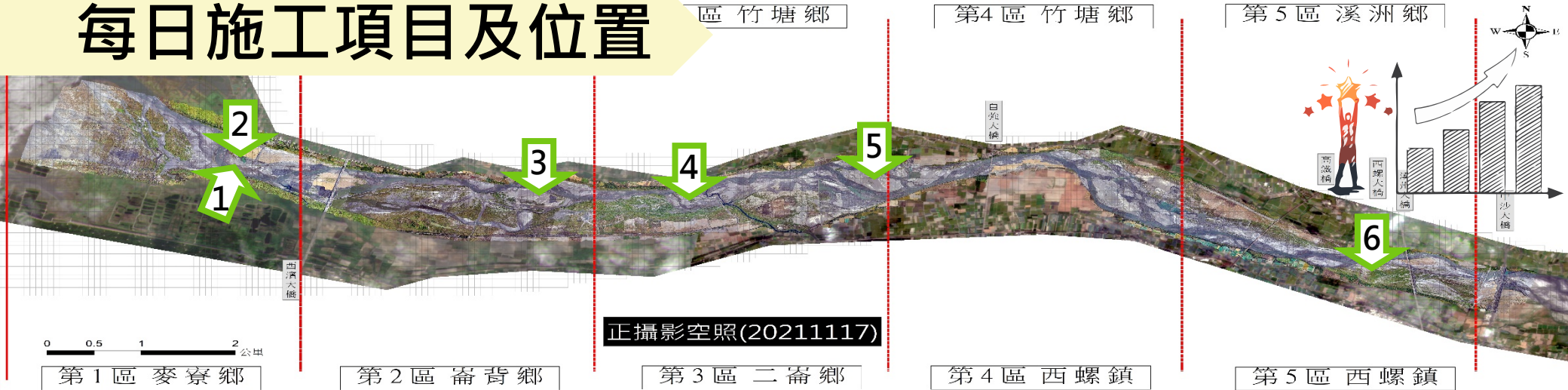
第四區
高鐵橋上下游



第五區
西螺大橋下游



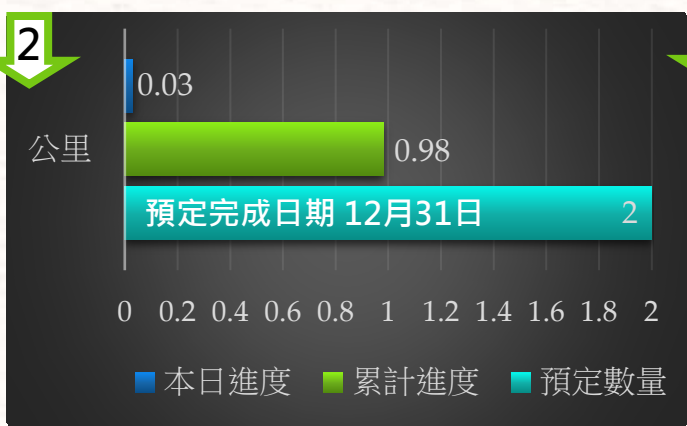
每日施工項目及位置

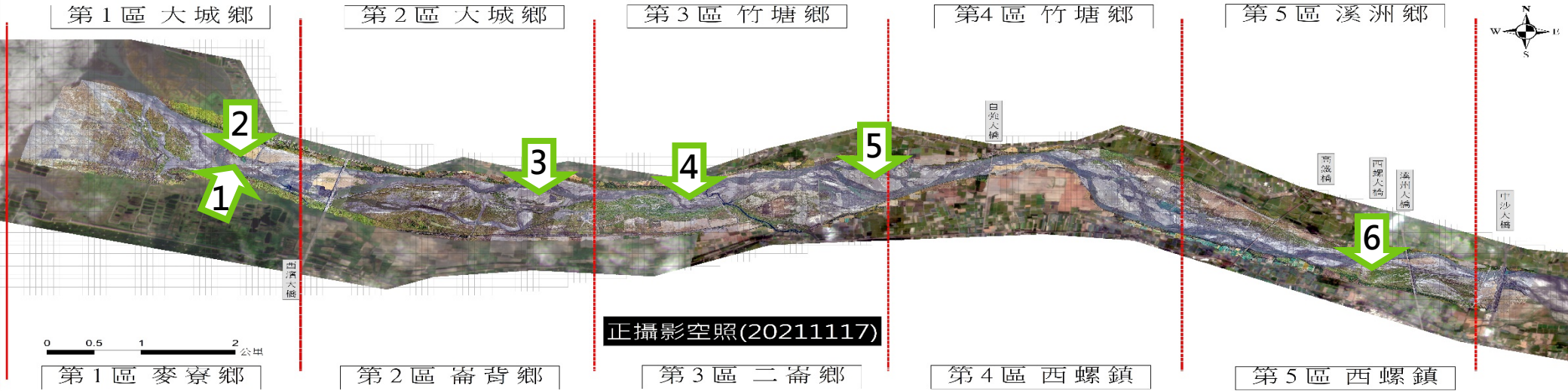


西濱橋下游北岸(取土區前灘地)_平鋪式防塵網

西濱大橋下游北岸_河道整理

40-44號越堤路_平鋪式防塵網


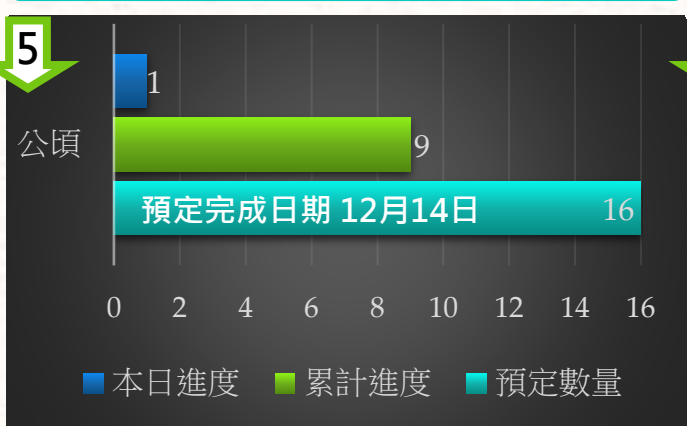




64號越堤段至大義崙排水口_河道整理

跨河鐵塔下(51號越堤)_平鋪式防塵網

西螺大橋上游_蓄水池塘



110年 揚塵KPI進度管控

- 抑制面積
- 進度

水覆蓋



KPI / 400公頃
已完成 / 228公頃
達成率 / 57.0%

河道整理



KPI / 2.5公里
已完成 / 3.24公里
達成率 / 129.6%

綠覆蓋



KPI / 50公頃
已完成 / 274.7公頃
達成率 / 549.4%

防洪植栽



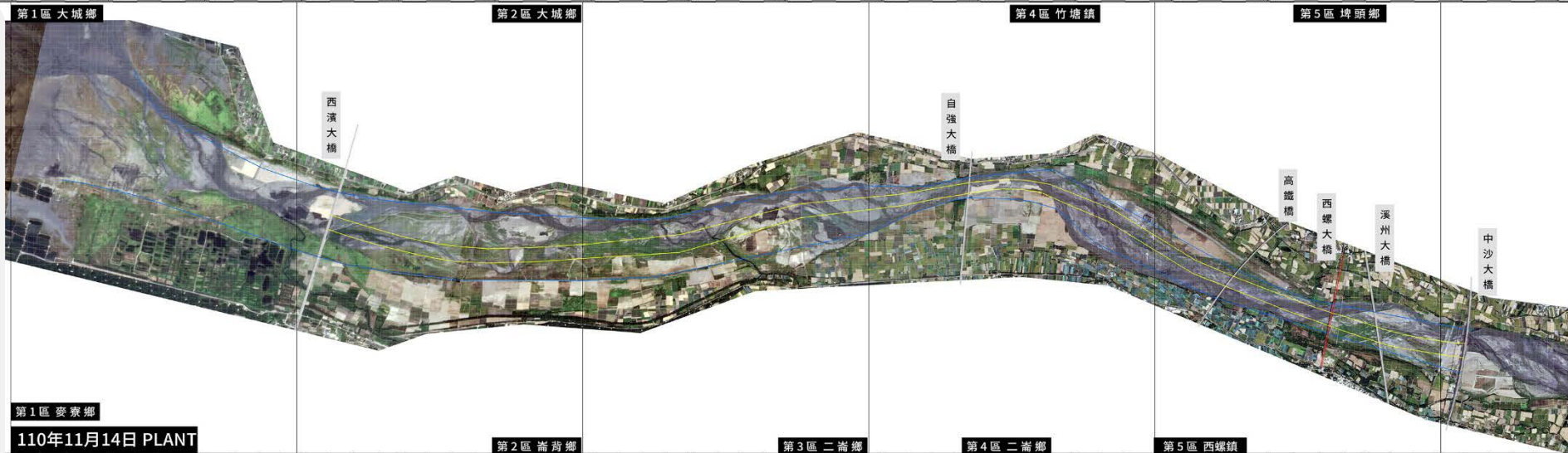
KPI / 4公里
已完成 / 4.515公里
達成率 / 112.9%

其他覆蓋



KPI / 450公頃
已完成 / 319公頃
達成率 / 70.9%

揚塵抑制措施



水覆蓋

- | | | | |
|-------------|------------|------------|---|
| 1) 水覆蓋100公頃 | 1) 水覆蓋30公頃 | 1) 水覆蓋60公頃 | 1) 水覆蓋20公頃
2) 水覆蓋18公頃
3) 西螺攔水土堤0.05公里 |
|-------------|------------|------------|---|

河道整理

- | | | | |
|---------------|-------------------------------|---------------|--|
| 1) 河道整理0.98公里 | 1) 河道整理0.9公里
2) 河道整理0.58公里 | 1) 河道整理0.78公里 | |
|---------------|-------------------------------|---------------|--|

綠覆蓋

- | | | | |
|--|---------------------------------------|--|--|
| 1) 防洪林帶0.6公里
2) 200公頃空灑草籽53公頃
3) 200公頃15-18水井空灑草籽18公頃
4) 綠覆蓋1.2公頃 | 1) 西濱上下游空灑草籽23公頃
2) 44號越堤路空灑草籽33公頃 | 1) 防洪林帶1.5公里
2) 空灑草籽60公頃
3) 噴灑草籽4公頃
4) 39號灘地林地植生1公里 | 1) 楊賢堤防_防汛道路植栽1公里
2) 中沙大橋上游空灑草籽50公頃
3) 西螺大橋下游空灑草籽32.5公頃
3) 二水鐵路橋上游北岸灘地植生林帶0.415公里 |
|--|---------------------------------------|--|--|

其他覆蓋

- | | | | |
|--|---|--|--|
| 1) 稻草蓆鋪設86.5公頃
2) 簡易灑水設施2.6公頃
3) 碎石級配0.9公頃
4) 防塵網鋪設22公頃
5) 西濱下游北岸稻草蓆鋪設40公頃
6) 西濱下游北岸防塵網鋪設13公頃
7) 200公頃4-8號井站堤防塵網1.5公頃
8) 西濱下游北岸取土區前灘地防塵網4公頃 | 1) 西濱下方_稻草蓆鋪設29公頃
2) 西濱下方_平鋪式防塵網4.7公頃
3) 40-44號施工便道木屑鋪設0.5公頃
4) 40-44號越堤段_平鋪式防塵網14公頃 | 1) 58號複式斷面水線12公頃
2) 39號灘地植生灑水線1.6公頃
3) 39號低灘地鋪設稻草蓆5公頃
4) 74號越堤路高灘平鋪式防網10公頃
5) 電塔下游南岸裸露地(B區)平鋪式防塵網10.8公頃
6) 跨河鐵塔下(51號越堤)_平鋪式防塵網9公頃 | 1) 自強橋上游_稻草蓆鋪設16公頃
2) 油管橋下游_稻草蓆10.5公頃
2) 溪州大橋上游北岸_稻草蓆24公頃
3) 二水鐵路橋上游北岸灘地簡易灑水設施1.4公頃 |
|--|---|--|--|