



每日報表

2021/12/31

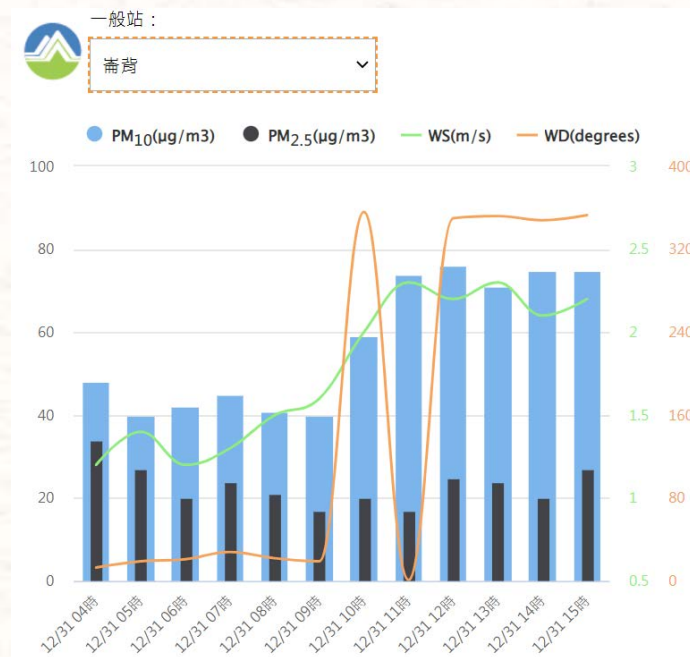
本日揚塵空品監測

➤ 本日未發布揚塵警報

麥寮測站



崙背測站





各區空拍現況



第一區 麥寮出海口200公頃



第二區 大義崙下游40號越堤



第三區 大義崙排水口下游



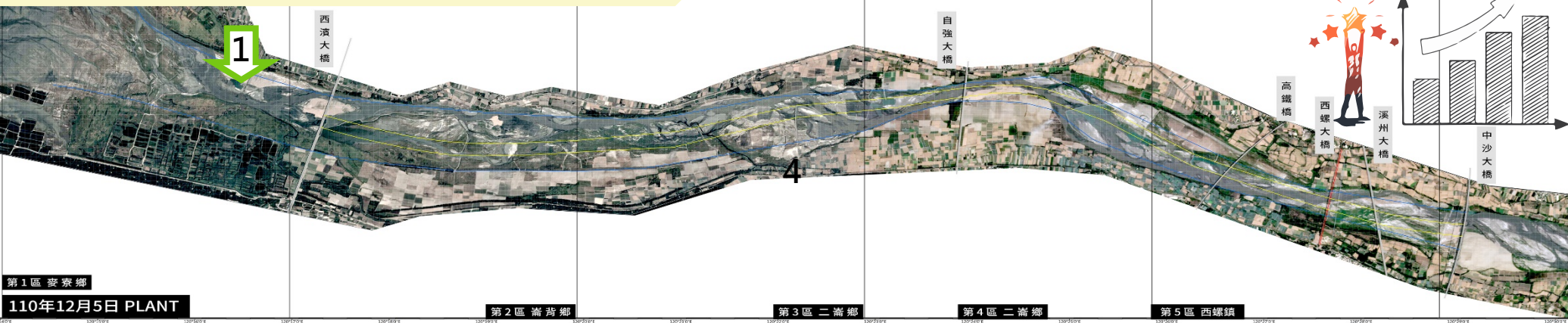
第四區 高鐵橋下游



第五區 西螺大橋上游



每日施工項目及位置



110年12月5日 PLANT

西濱大橋下游北岸_河道整理



機具保養 暫停施工



110年 揚塵KPI進度管控

- 抑制面積
- 進度

水覆蓋



KPI / 400公頃
已完成 / 365公頃
達成率 / 91%

河道整理



KPI / 2.5公里
已完成 / 3.49公里
達成率 / 139.6%

綠覆蓋



KPI / 50公頃
已完成 / 274.7公頃
達成率 / 549.4%

防洪植栽



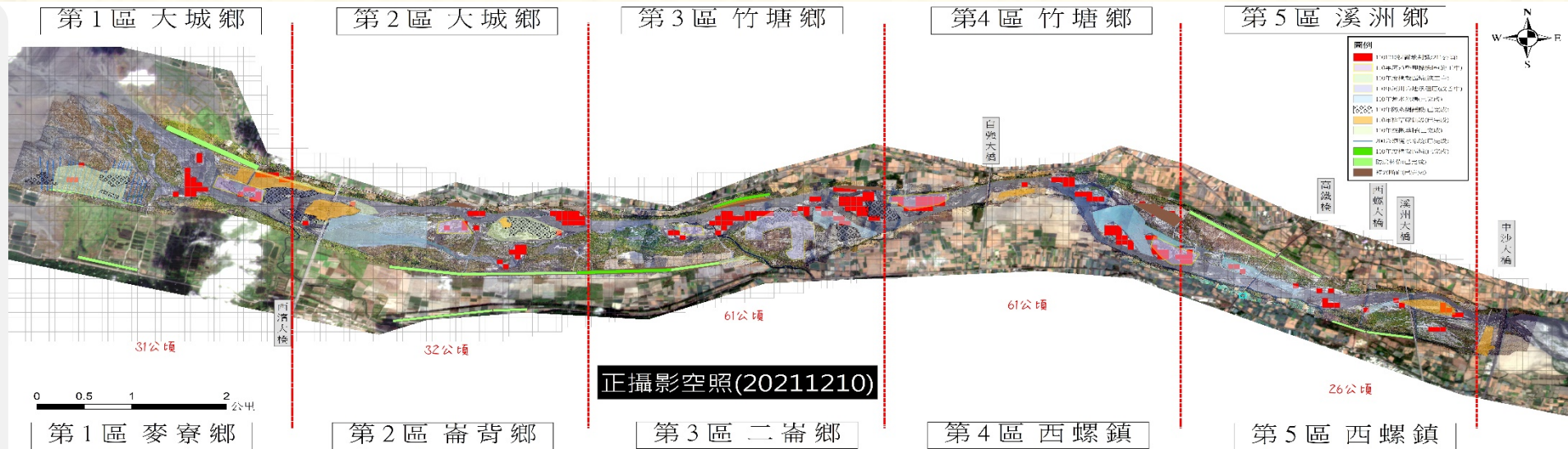
KPI / 4公里
已完成 / 5.145公里
達成率 / 128.6%

其他覆蓋



KPI / 450公頃
已完成 / 350.2公頃
達成率 / 77.8%

揚塵抑制措施



水覆蓋

河道整理

綠覆蓋

其他覆蓋

1) 水覆蓋150公頃

1) 水覆蓋30公頃

1) 水覆蓋100公頃

- 1) 中沙水覆蓋20公頃
- 2) 高鐵水覆蓋50公頃
- 3) 西螺水覆蓋15公頃

1) 河道整理1.18公里

- 1) 河道整理0.9公里
- 2) 河道整理0.63公里

1) 河道整理0.78公里

- 1) 防洪林帶0.6公里
- 2) 200公頃空灑草籽53公頃
- 3) 200公頃15-18水井空灑草籽18公頃
- 4) 綠覆蓋1.2公頃

- 1) 西濱上下游空灑草籽23公頃
- 2) 44號越堤路空灑草籽33公頃

- 1) 防洪林帶1.5公里
- 2) 空灑草籽60公頃
- 3) 噴灑草籽4公頃
- 4) 39號灘地林地植生1公里
- 5) 防洪林帶0.63公里

1) 楊賢堤防_防汛道路植栽1公里

- 1) 中沙大橋上游空灑草籽50公頃
- 2) 西螺大橋下游空灑草籽32.5公頃
- 3) 二水鐵路橋上游北岸灘地植生林帶0.415公里

- 1) 稻草蓆鋪設86.5公頃
- 2) 簡易灑水設施2.6公頃
- 3) 碎石級配0.9公頃
- 4) 防塵網鋪設22公頃
- 5) 西濱下游北岸稻草蓆鋪設40公頃
- 6) 西濱下游北岸防塵網鋪設13公頃
- 7) 200公頃4-8號井站堤防塵網1.5公頃
- 8) 西濱下游北岸取土區前灘地防塵網10公頃
- 9) 10號越堤路施工便道碎石級配1.2公頃

- 1) 西濱下方_稻草蓆鋪設29公頃
- 2) 西濱下方_平鋪式防塵網4.7公頃
- 3) 40-44號施工便道木屑鋪設0.5公頃
- 4) 40-44號越堤段_平鋪式防塵網23.7公頃

- 1) 58號複式断面水線12公頃
- 2) 39號灘地植生灑水線1.6公頃
- 3) 39號低灘地鋪設稻草蓆5公頃
- 4) 74號越堤路高灘平鋪式防網10公頃
- 5) 電塔下游南岸裸露地(B區)平鋪式防塵網10.8公頃
- 6) 跨河鐵塔下(51號越堤)_平鋪式防塵網17公頃
- 7) 64號越堤培厚_灑水線3.8公頃
- 8) 74號越堤路施工便道碎石級配1.5公頃

1) 自強橋上游_稻草蓆鋪設17公頃

- 1) 油管橋下游_稻草蓆10.5公頃
- 2) 溪州大橋上游北岸_稻草蓆24公頃
- 3) 二水鐵路橋上游北岸灘地簡易灑水設施1.4公頃