



每日報表

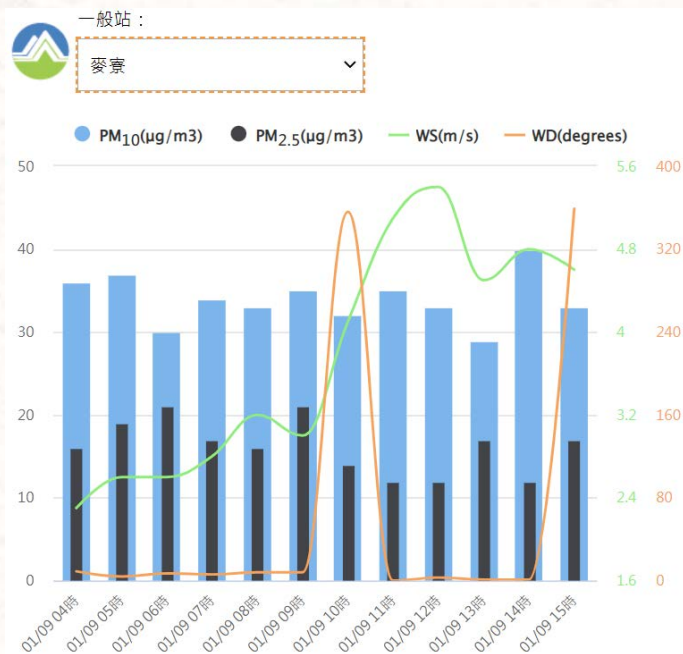
2022/01/09

本日揚塵空品監測

➤ 本日未發布揚塵警報

麥寮測站

崙背測站





各區空拍現況



第一區
西濱大橋下游北岸



第二區
西濱大橋上游



第三區
大義崙排水口下游



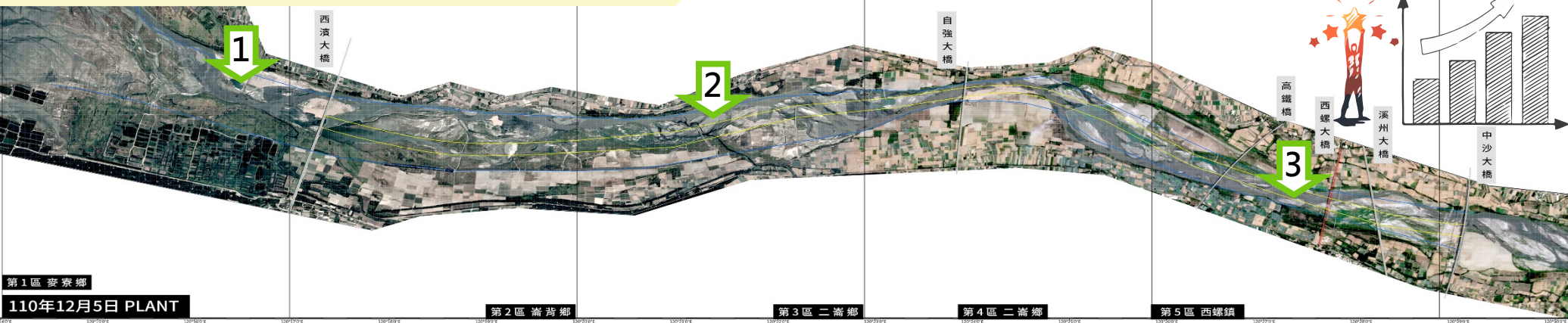
第四區
高鐵橋下游



第五區
西螺大橋上游






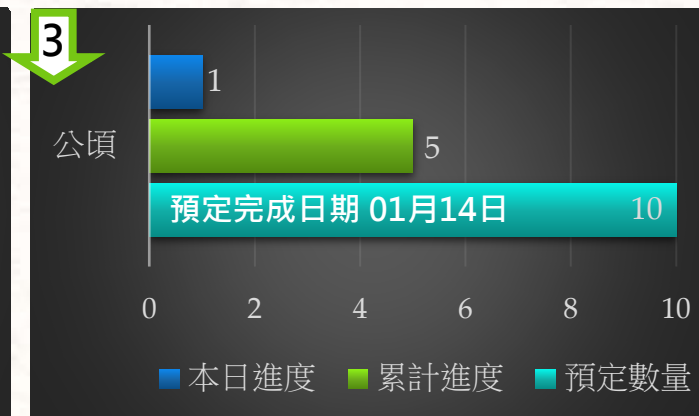
每日施工項目及位置



西濱大橋下游北岸_河道整理

大義崙排水口上游_攔水土堤

西螺大橋下游南岸_稻草蓆鋪設



110年 揚塵KPI進度管控

- 抑制面積
- 進度

水覆蓋



KPI / 400公頃
已完成 / 365公頃
達成率 / 91%

河道整理



KPI / 2.5公里
已完成 / 3.63公里
達成率 / 145.2%

綠覆蓋



KPI / 50公頃
已完成 / 274.7公頃
達成率 / 549.4%

防洪植栽



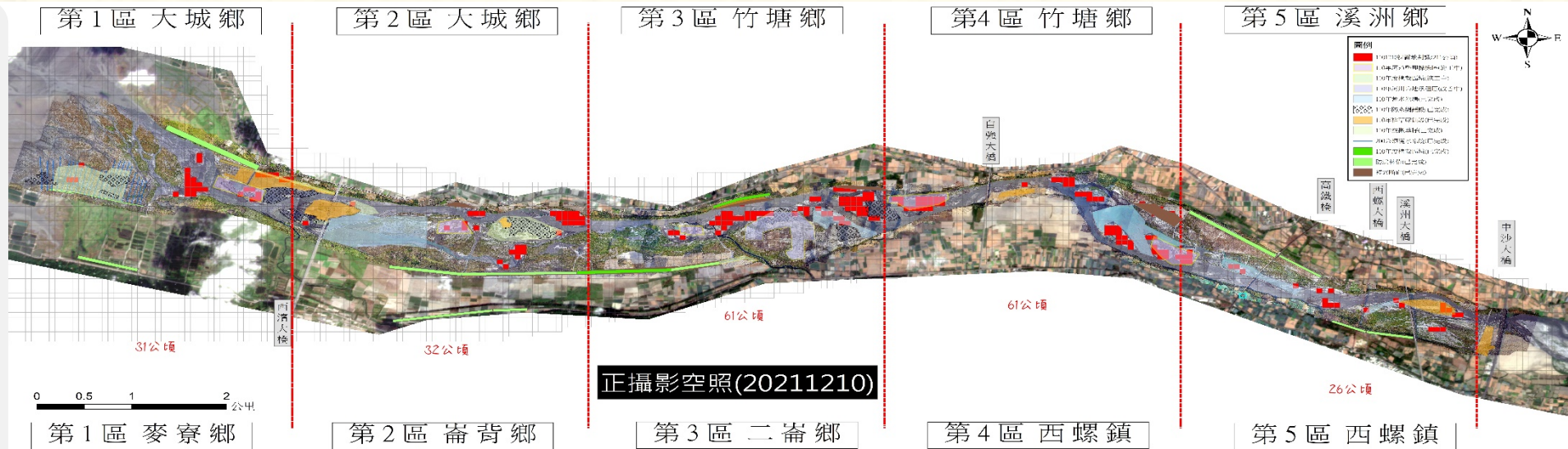
KPI / 4公里
已完成 / 5.145公里
達成率 / 128.6%

其他覆蓋



KPI / 450公頃
已完成 / 355.2公頃
達成率 / 78.9%

揚塵抑制措施



第1區 麥寮鄉 第2區 崙背鄉 第3區 二崙鄉 第4區 西螺鎮 第5區 西螺鎮

水覆蓋	河道整理	綠覆蓋	其他覆蓋
<ul style="list-style-type: none"> 1) 水覆蓋150公頃 	<ul style="list-style-type: none"> 1) 河道整理1.32公里 	<ul style="list-style-type: none"> 1) 西濱上下游空灑草籽23公頃 2) 44號越堤路空灑草籽33公頃 	<ul style="list-style-type: none"> 1) 西濱下方_稻草蓆鋪設29公頃 2) 西濱下方_平鋪式防塵網4.7公頃 3) 40-44號施工便道木屑鋪設0.5公頃 4) 40-44號越堤段_平鋪式防塵網23.7公頃
<ul style="list-style-type: none"> 1) 水覆蓋30公頃 2) 大義崙上游_攔水土堤0.8公里 	<ul style="list-style-type: none"> 1) 河道整理0.9公里 2) 河道整理0.63公里 	<ul style="list-style-type: none"> 1) 防洪林帶1.5公里 2) 空灑草籽60公頃 3) 噴灑草籽4公頃 4) 39號灘地林地植生1公里 5) 防洪林帶0.63公里 	<ul style="list-style-type: none"> 1) 58號複式斷面水線12公頃 2) 39號灘地植生灑水線1.6公頃 3) 39號低灘地鋪設稻草蓆5公頃 4) 74號越堤路高灘平鋪式防網10公頃 5) 電塔下游南岸裸露地(B區)平鋪式防塵網10.8公頃 6) 跨河鐵塔下(51號越堤)_平鋪式防塵網17公頃 7) 64號越堤培厚_灑水線3.8公頃 8) 74號越堤路施工便道碎石級配1.5公頃
<ul style="list-style-type: none"> 1) 水覆蓋100公頃 	<ul style="list-style-type: none"> 1) 河道整理0.78公里 	<ul style="list-style-type: none"> 1) 楊賢堤防_防汛道路植栽1公里 	<ul style="list-style-type: none"> 1) 自強橋上游_稻草蓆鋪設17公頃
<ul style="list-style-type: none"> 1) 中沙水覆蓋20公頃 2) 高鐵水覆蓋50公頃 3) 西螺水覆蓋15公頃 		<ul style="list-style-type: none"> 1) 中沙大橋上游空灑草籽50公頃 2) 西螺大橋下游空灑草籽32.5公頃 3) 二水鐵路橋上游北岸灘地植生林帶0.415公里 	<ul style="list-style-type: none"> 1) 油管橋下游_稻草蓆10.5公頃 2) 溪州大橋上游北岸_稻草蓆24公頃 3) 二水鐵路橋上游北岸灘地簡易灑水設施1.4公頃 4) 西螺大橋下游南岸_稻草蓆5公頃