



# 每日報表

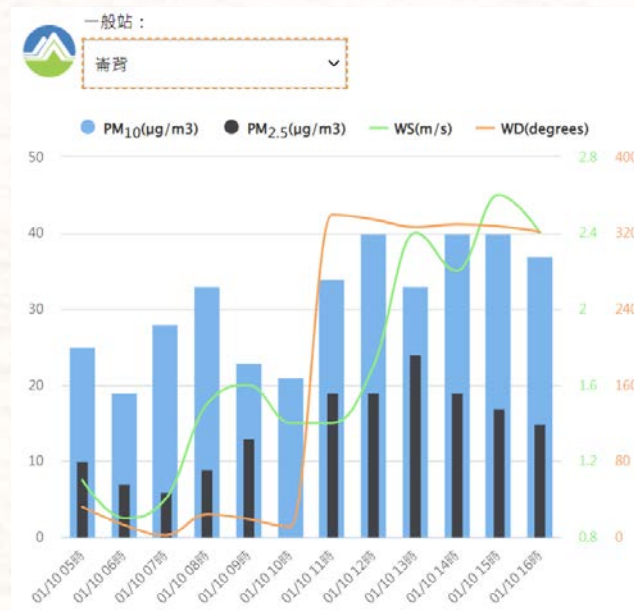
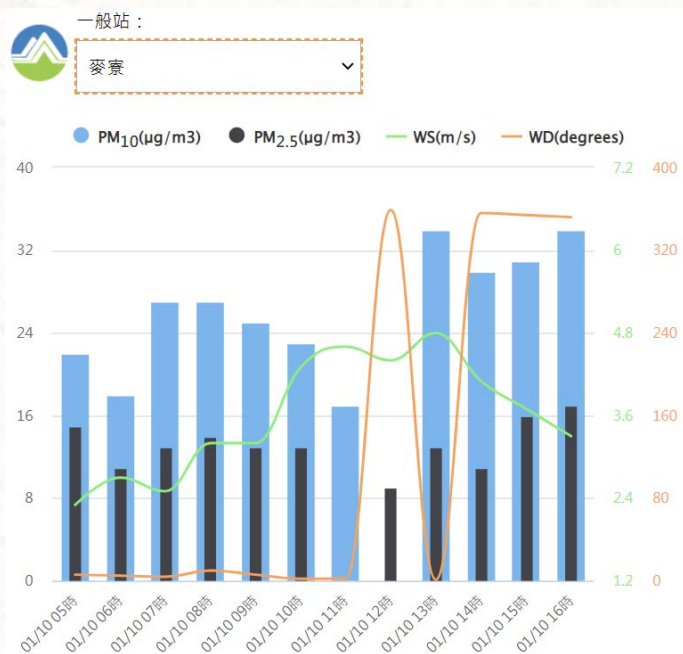
2022/01/10

# 本日揚塵空品監測

➤ 本日未發布揚塵警報

## 麥寮測站

## 崙背測站

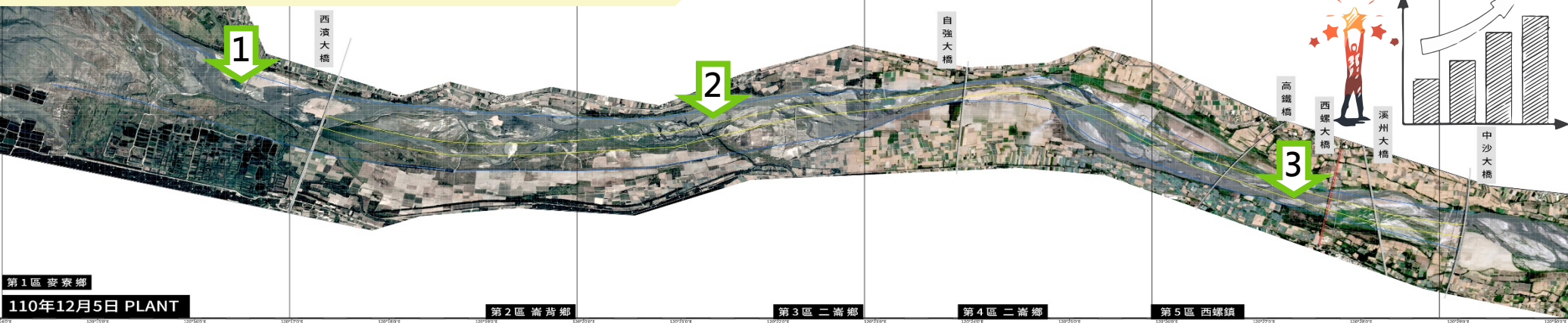




# 各區空拍現況





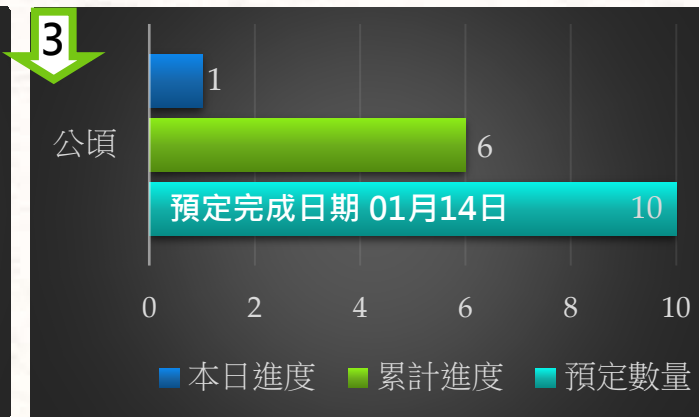
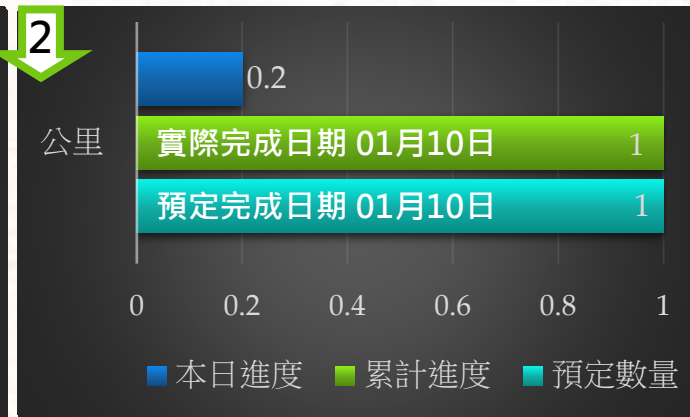
# 每日施工項目及位置



西濱大橋下游北岸\_河道整理

大義崙排水口上游\_攔水土堤

西螺大橋下游南岸\_稻草蓆鋪設



# 110年 揚塵KPI進度管控

➤ 抑制面積

➤ 進度

## 水覆蓋



KPI / 400公頃  
已完成 / 405公頃  
達成率/ 101.3%

## 河道整理



KPI / 2.5公里  
已完成 / 3.65公里  
達成率/ 146%

## 綠覆蓋



KPI / 50公頃  
已完成 / 274.7公頃  
達成率/ 549.4%

## 防洪植栽



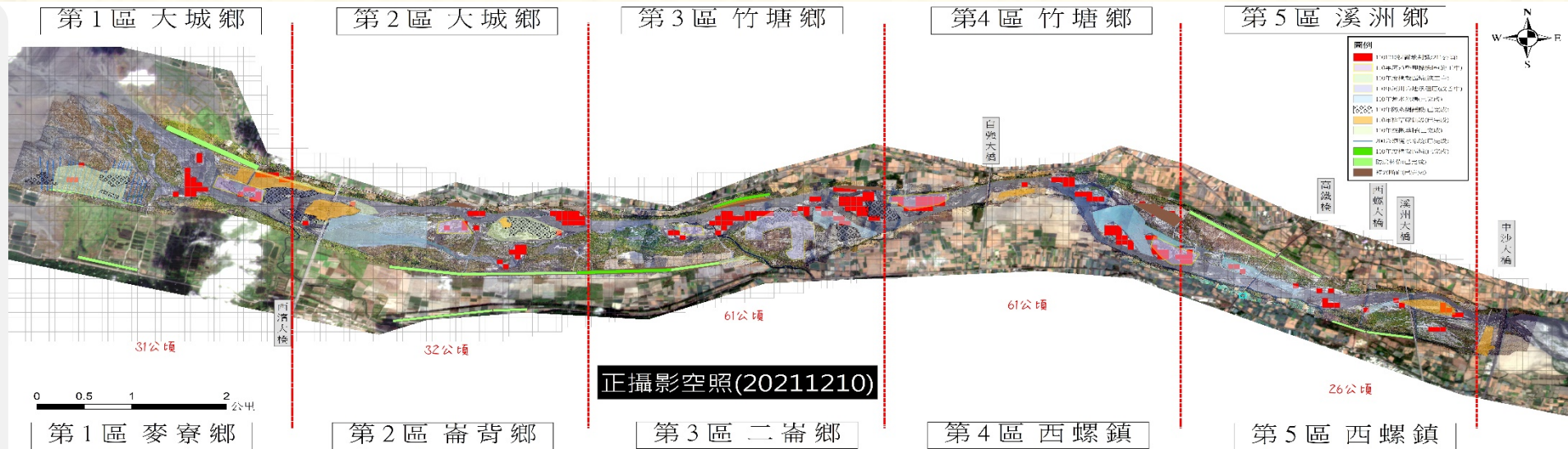
KPI / 4公里  
已完成 / 5.145公里  
達成率/ 128.6%

## 其他覆蓋



KPI / 450公頃  
已完成 / 356.2公頃  
達成率/ 79.2%

# 揚塵抑制措施



正攝影空照(20211210)

## 水覆蓋

1) 水覆蓋150公頃

1) 水覆蓋30公頃  
2) 水覆蓋40公頃

1) 水覆蓋100公頃

1) 中沙水覆蓋20公頃  
2) 高鐵水覆蓋50公頃  
3) 西螺水覆蓋15公頃

## 河道整理

1) 河道整理1.34公里

1) 河道整理0.9公里  
2) 河道整理0.63公里

1) 河道整理0.78公里

## 綠覆蓋

1) 防洪林帶0.6公里  
2) 200公頃空灑草籽53公頃  
3) 200公頃15-18水井空灑草籽18公頃  
4) 綠覆蓋1.2公頃

1) 西濱上下游空灑草籽23公頃  
2) 44號越堤路空灑草籽33公頃

1) 防洪林帶1.5公里  
2) 空灑草籽60公頃  
3) 噴灑草籽4公頃  
4) 39號灘地林地植生1公里  
5) 防洪林帶0.63公里

1) 楊賢堤防\_防汛道路植栽1公里

1) 中沙大橋上游空灑草籽50公頃  
2) 西螺大橋下游空灑草籽32.5公頃  
3) 二水鐵路橋上游北岸灘地植生林帶0.415公里

## 其他覆蓋

1) 稻草蓆鋪設86.5公頃  
2) 簡易灑水設施2.6公頃  
3) 碎石級配0.9公頃  
4) 防塵網鋪設22公頃  
5) 西濱下游北岸稻草蓆鋪設40公頃  
6) 西濱下游北岸防塵網鋪設13公頃  
7) 200公頃4-8號井站堤防塵網1.5公頃  
8) 西濱下游北岸取土區前灘地防塵網10公頃  
9) 10號越堤路施工便道碎石級配1.2公頃

1) 西濱下方\_稻草蓆鋪設29公頃  
2) 西濱下方\_平鋪式防塵網4.7公頃  
3) 40-44號施工便道木屑鋪設0.5公頃  
4) 40-44號越堤段\_平鋪式防塵網23.7公頃

1) 58號複式断面水線12公頃  
2) 39號灘地植生灑水線1.6公頃  
3) 39號低灘地鋪設稻草蓆5公頃  
4) 74號越堤路高灘平鋪式防網10公頃  
5) 電塔下游南岸裸露地(B區)平鋪式防塵網10.8公頃  
6) 跨河鐵塔下(51號越堤)\_平鋪式防塵網17公頃  
7) 64號越堤培厚\_灑水線3.8公頃  
8) 74號越堤路施工便道碎石級配1.5公頃

1) 自強橋上游\_稻草蓆鋪設17公頃

1) 油管橋下游\_稻草蓆10.5公頃  
2) 溪州大橋上游北岸\_稻草蓆24公頃  
3) 二水鐵路橋上游北岸灘地簡易灑水設施1.4公頃  
4) 西螺大橋下游南岸\_稻草蓆6公頃