



日報表

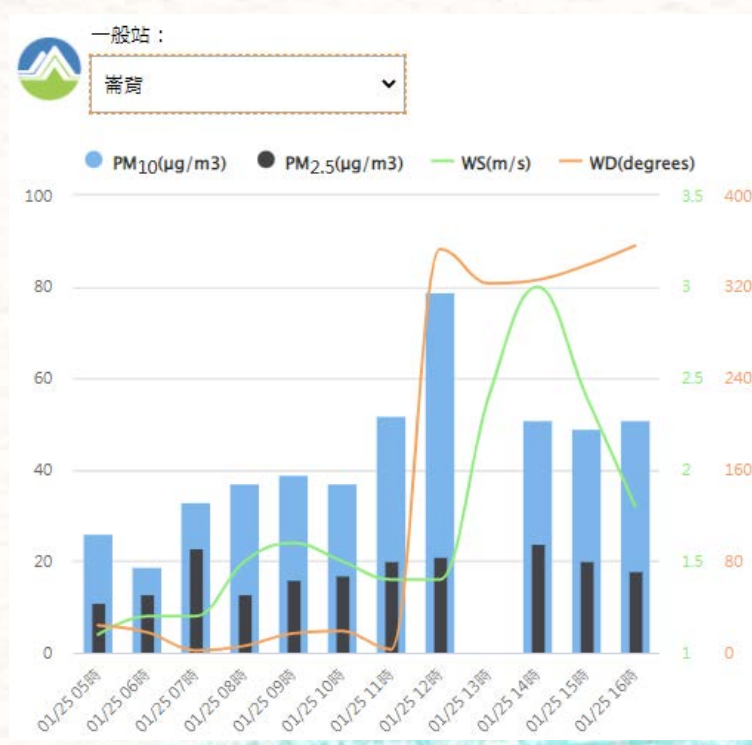
2022/01/25

本日揚塵空品監測

➤ 本日未發布揚塵警報


麥寮測站

崙背測站

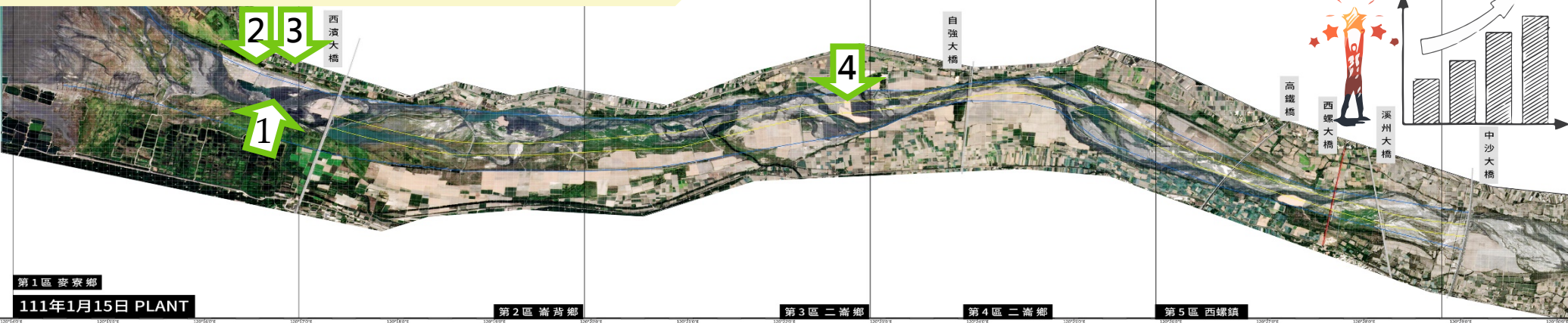




各區空拍現況




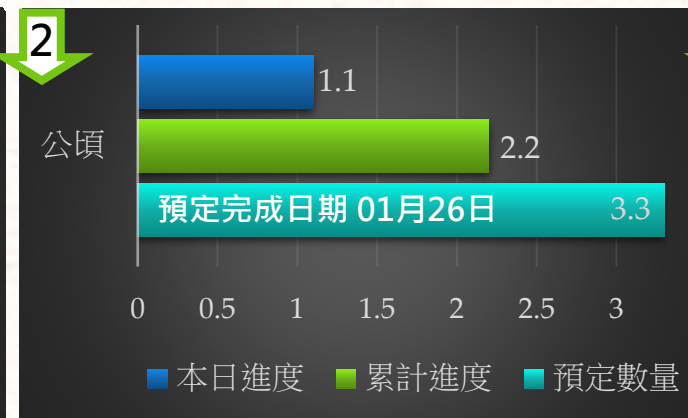
每日施工項目及位置



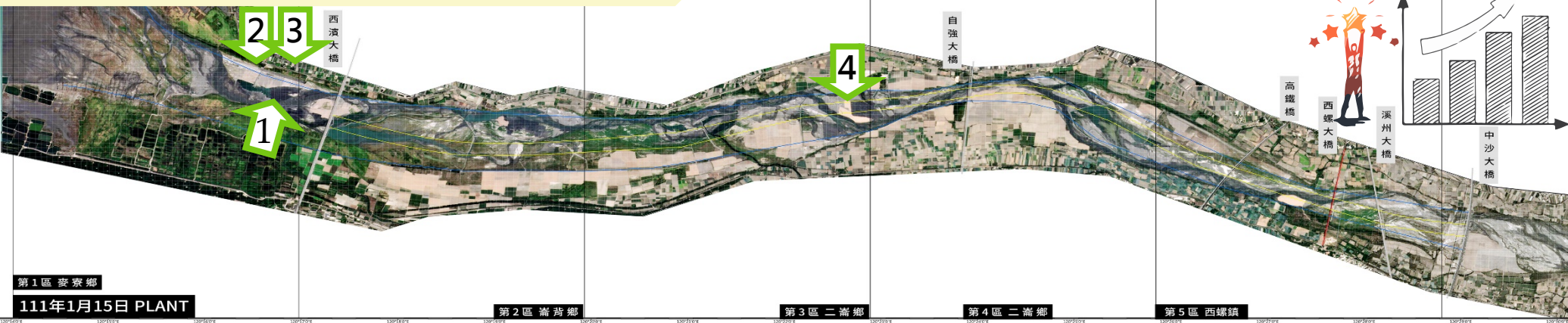
西濱大橋下游北岸_河道整理

西濱下游北岸_簡易灑水


西濱下游北岸_複式斷面植栽



每日施工項目及位置



跨河鐵塔B區_稻草蓆鋪設



110年 揚塵KPI進度管控

➤ 抑制面積

➤ 進度

水覆蓋



KPI / 400公頃
已完成 / 405公頃
達成率/ 101.3%

河道整理



KPI / 2.5公里
已完成 / 3.98公里
達成率/ 159.2%

綠覆蓋



KPI / 50公頃
已完成 / 274.7公頃
達成率/ 549.4%

防洪植栽



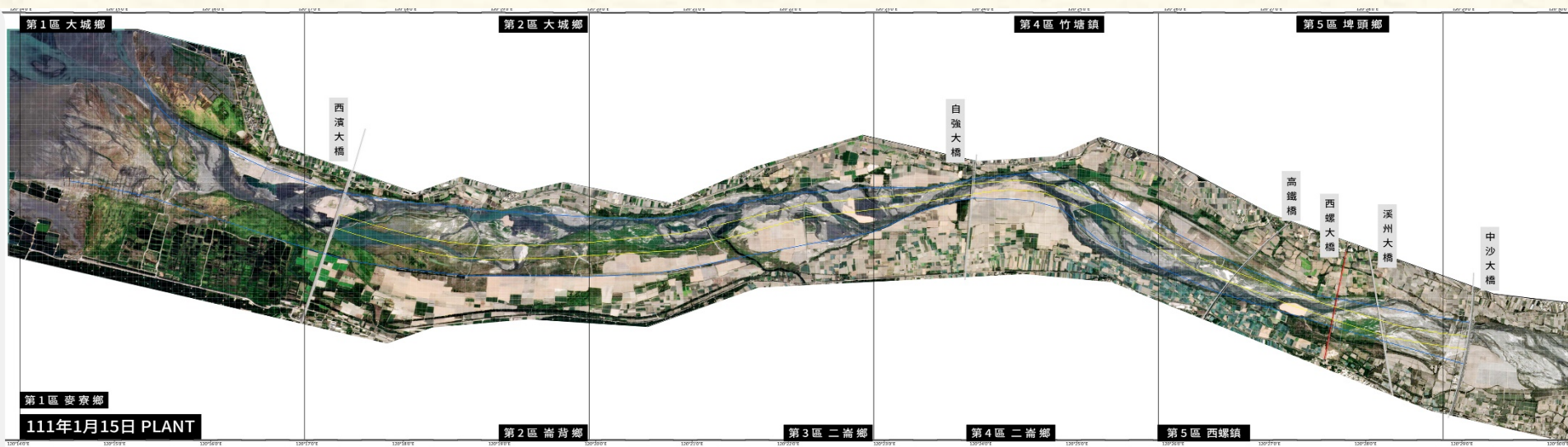
KPI / 4公里
已完成 / 5.285公里
達成率/ 132.1%

其他覆蓋



KPI / 450公頃
已完成 / 378.9公頃
達成率/ 84.2%

揚塵抑制措施



水覆蓋	第1區 大城鄉	第2區 大城鄉	第3區 二崙鄉	第4區 竹塹鎮	第5區 埤頭鄉
河道整理	1) 河道整理1.67公里	1) 河道整理0.9公里 2) 河道整理0.63公里	1) 河道整理0.78公里		
綠覆蓋	1) 防洪林帶0.6公里 2) 200公頃空灑草籽53公頃 3) 200公頃15-18水井空灑草籽18公頃 4) 綠覆蓋1.2公頃 5) 防洪林帶0.14公里	1) 西濱上下游空灑草籽23公頃 2) 44號越堤路空灑草籽33公頃	1) 防洪林帶1.5公里 2) 空灑草籽60公頃 3) 噴灑草籽4公頃 4) 39號灘地林地植生1公里 5) 防洪林帶0.63公里	1) 楊賢堤防_防汛道路植栽1公里 2) 中沙大橋上游空灑草籽50公頃 3) 西螺大橋下游空灑草籽32.5公頃 4) 二水鐵路橋上游北岸灘地植生林帶0.415公里	
其他覆蓋	1) 稻草蓆鋪設86.5公頃 2) 簡易灑水設施2.6公頃 3) 碎石級配0.9公頃 4) 防塵網鋪設22公頃 5) 西濱下游北岸稻草蓆鋪設40公頃 6) 西濱下游北岸防塵網鋪設13公頃 7) 200公頃4-8號井站堤防塵網1.5公頃 8) 西濱下游北岸取土區前灘地防塵網10公頃 9) 10號越堤路施工便道碎石級配1.2公頃 10) 西濱下北岸簡易灑水2.2公頃	1) 西濱下方_稻草蓆鋪設29公頃 2) 西濱下方_平鋪式防塵網4.7公頃 3) 40-44號施工便道木屑鋪設0.5公頃 4) 40-44號越堤段_平鋪式防塵網23.7公頃	1) 58號複式斷面水線12公頃 2) 39號灘地植生灑水線1.6公頃 3) 39號低灘地鋪設稻草蓆5公頃 4) 74號越堤平鋪式防網10公頃 5) 電塔下游南岸裸露地(B區)平鋪式防塵網10.8公頃 6) 跨河鐵塔下(51號越堤)_平鋪式防塵網17公頃 7) 64號越堤培厚_灑水線3.8公頃 8) 74號越堤路施工便道碎石級配1.5公頃 9) 跨河鐵塔下B區_稻草蓆18.5公頃	1) 自強橋上游_稻草蓆鋪設17公頃 2) 油管橋下游_稻草蓆10.5公頃 3) 溪州大橋上游北岸_稻草蓆24公頃 4) 二水鐵路橋上游北岸灘地簡易灑水設施1.4公頃 5) 西螺大橋下游南岸_稻草蓆8公頃	