



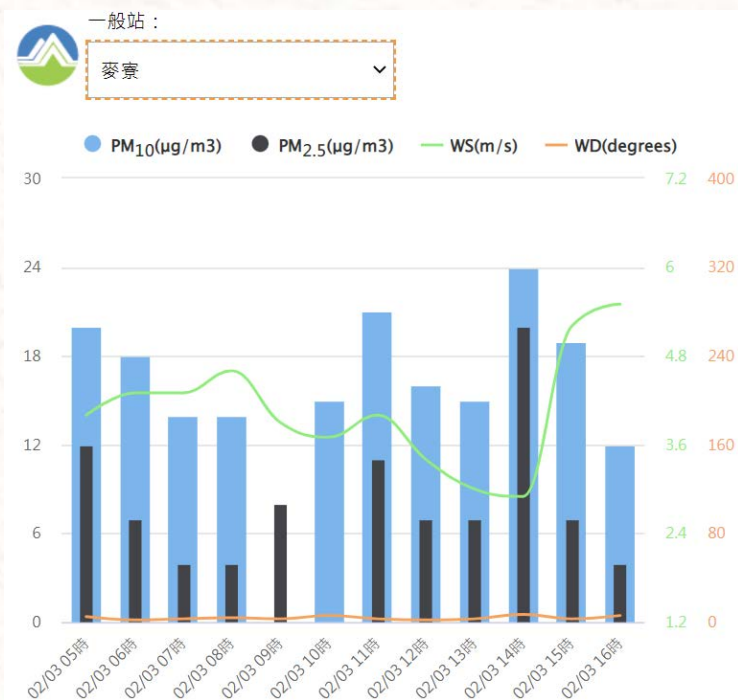
# 日報表

2022/02/03

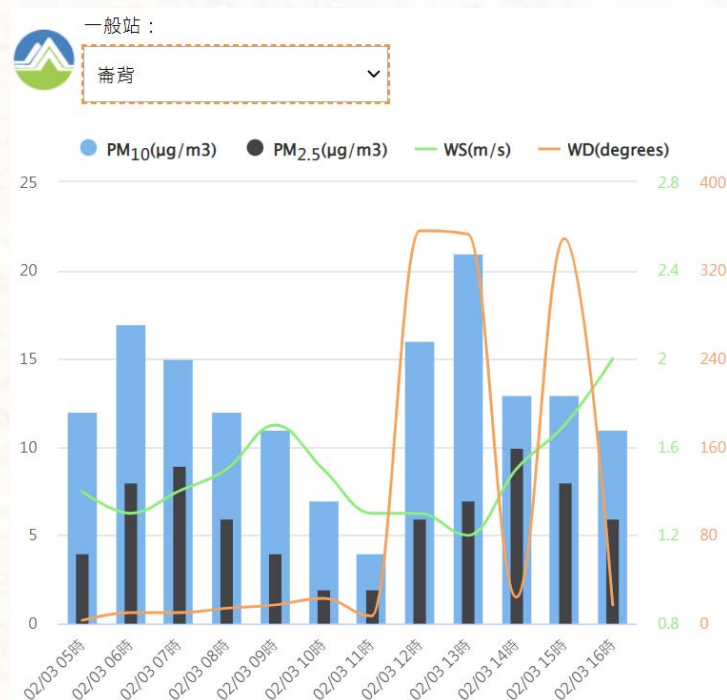
# 本日揚塵空品監測

➤ 本日未發布揚塵警報

## 麥寮測站





## 崙背測站



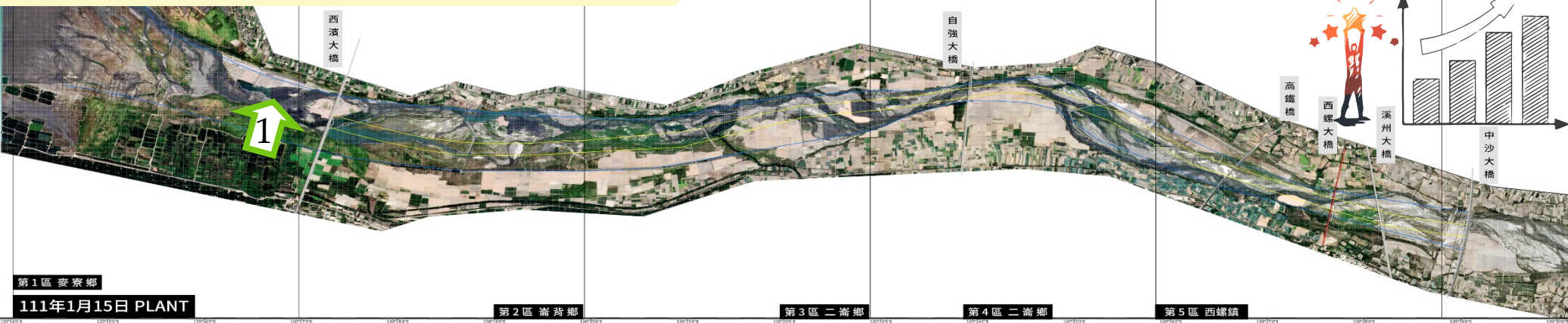


# 各區空拍現況





# 每日施工項目及位置



## 西濱大橋下游北岸\_河道整理



## 春節期間，暫停施工



# 110年 揚塵KPI進度管控

➤ 抑制面積

➤ 進度

## 水覆蓋



KPI / 400公頃  
已完成 / 405公頃  
達成率/ 101.3%

## 河道整理



KPI / 2.5公里  
已完成 / 4.1公里  
達成率/ 164%

## 綠覆蓋



KPI / 50公頃  
已完成 / 274.7公頃  
達成率/ 549.4%

## 防洪植栽



KPI / 4公里  
已完成 / 5.695公里  
達成率/ 142.4%

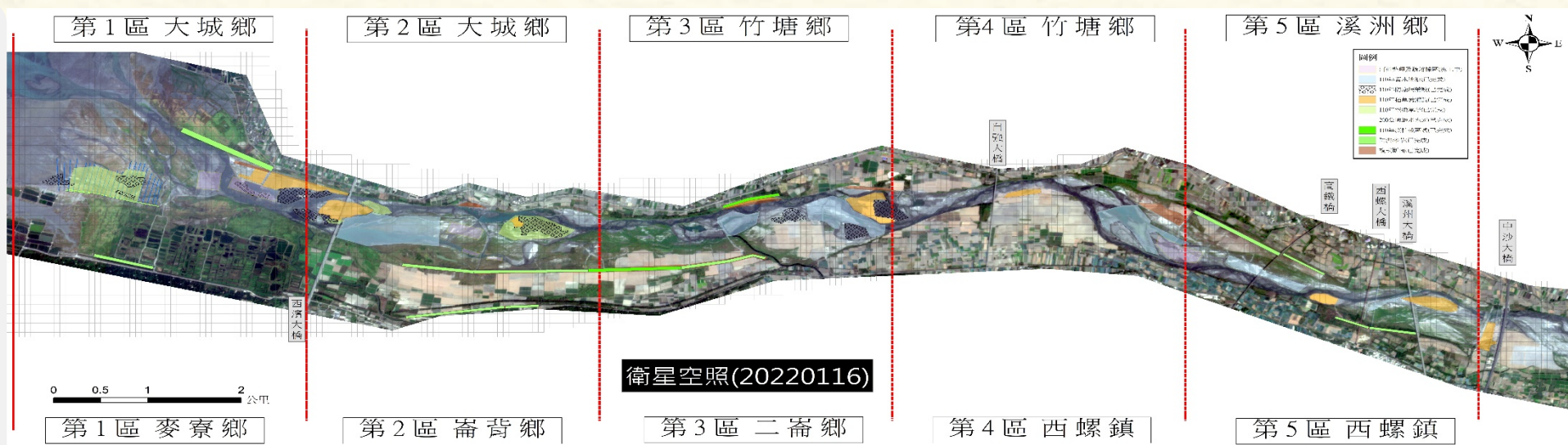
## 其他覆蓋



KPI / 450公頃  
已完成 / 386.5公頃  
達成率/ 85.9%



# 揚塵抑制措施



衛星空照(20220116)

第1區 大城鄉	第2區 大城鄉	第3區 竹塘鄉	第4區 竹塘鄉	第5區 溪洲鄉
第1區 麥寮鄉	第2區 崙背鄉	第3區 二崙鄉	第4區 西螺鎮	第5區 西螺鎮
<b>水覆蓋</b>	1) 水覆蓋150公頃	1) 水覆蓋30公頃 2) 水覆蓋40公頃	1) 水覆蓋100公頃	1) 中沙水覆蓋20公頃 2) 高鐵水覆蓋50公頃 3) 西螺水覆蓋15公頃
<b>河道整理</b>	1) 河道整理1.79公里	1) 河道整理0.9公里 2) 河道整理0.63公里	1) 河道整理0.78公里	
<b>綠覆蓋</b>	1) 西濱上下游空灑草籽23公頃 2) 44號越堤路空灑草籽33公頃	1) 防洪林帶1.5公里 2) 空灑草籽60公頃 3) 噴灑草籽4公頃 4) 39號灘地林地植生1公里 5) 防洪林帶0.63公里	1) 楊賢堤防_防汛道路植栽1公里	1) 中沙大橋上游空灑草籽50公頃 2) 西螺大橋下游空灑草籽32.5公頃 3) 二水鐵路橋上游北岸灘地植生林帶0.415公里
<b>其他覆蓋</b>	1) 西濱下方_稻草蓆鋪設29公頃 2) 西濱下方_平鋪式防塵網4.7公頃 3) 40-44號施工便道木屑鋪設0.5公頃 4) 40-44號越堤段_平鋪式防塵網23.7公頃	1) 58號複式斷面水線12公頃 2) 39號灘地植生灑水線1.6公頃 3) 39號低灘地鋪設稻草蓆5公頃 4) 74號越堤平鋪式防網10公頃 5) 電塔下游南岸裸露地(B區)平鋪式防塵網10.8公頃 6) 跨河鐵塔下(51號越堤)_平鋪式防塵網17公頃 7) 64號越堤培厚_灑水線3.8公頃 8) 74號越堤路施工便道碎石級配1.5公頃 9) 跨河鐵塔下B區_稻草蓆23公頃	1) 自強橋上游_稻草蓆鋪設17公頃	1) 油管橋下游_稻草蓆10.5公頃 2) 溪州大橋上游北岸_稻草蓆24公頃 3) 二水鐵路橋上游北岸灘地簡易灑水設施1.4公頃 4) 西螺大橋下游南岸_稻草蓆8公頃 5) 西螺大橋下游南岸B區_稻草蓆2公頃