

2022

濁水溪「揚塵防制及改善行動方案」

# 〈日報表〉

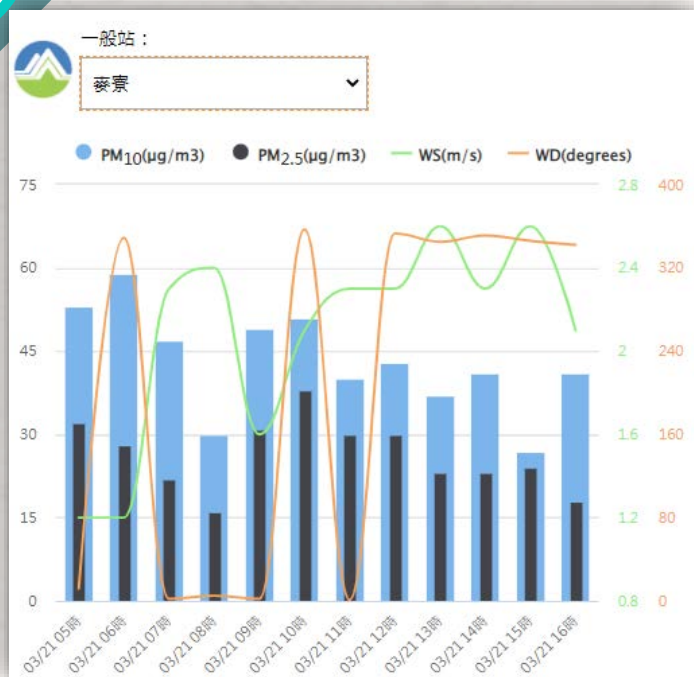
03月22日



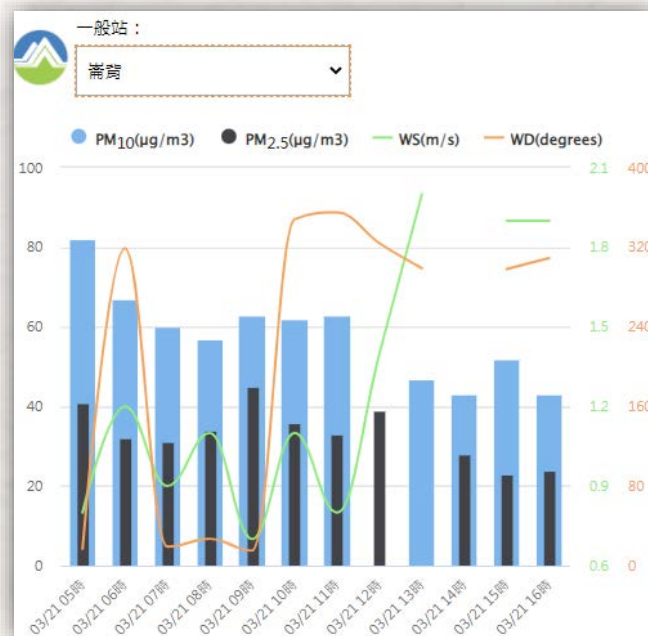
# 本日揚塵空品監測

本日未發布揚塵警報

麥寮  
測站



崙背  
測站





# 各區空拍現況



**第一區**

**出海口**



**第二區**

**西濱大橋下游**



**第三區**

**跨河鐵塔下游**



**第四區**

**自強大橋上游**

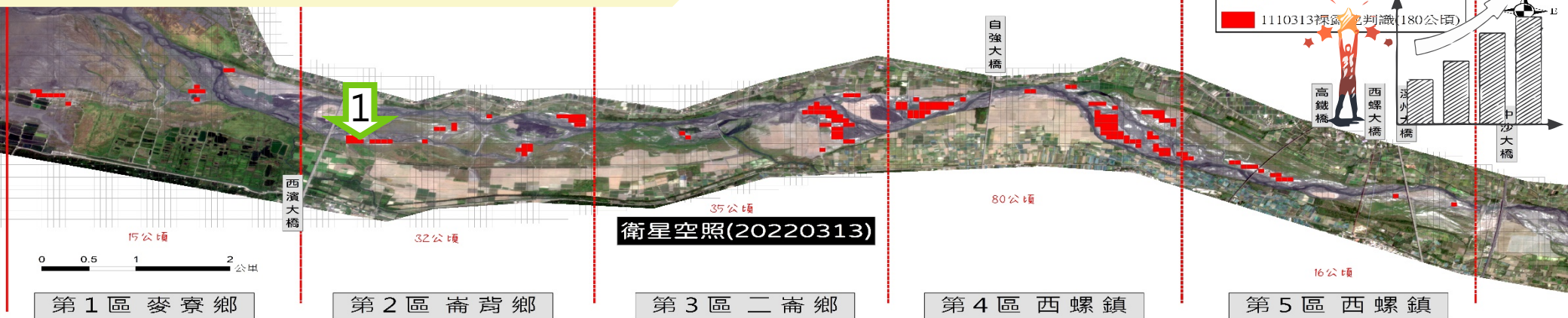


**第五區**



**西螺大橋上游**



# 每日施工項目及位置



## 西濱上南岸\_河道整理



# 110年 揚塵KPI進度管控

執行期程:110年5月至111年4月

➤ 抑制面積

➤ 進度

## 水覆蓋



KPI / 400公頃  
已完成 / 405公頃  
達成率/ 101.3%

## 河道整理



KPI / 2.5公里  
已完成 / 4.79公里  
達成率/ 191.6%

## 綠覆蓋



KPI / 50公頃  
已完成 / 274.7公頃  
達成率/ 549.4%

## 防洪植栽



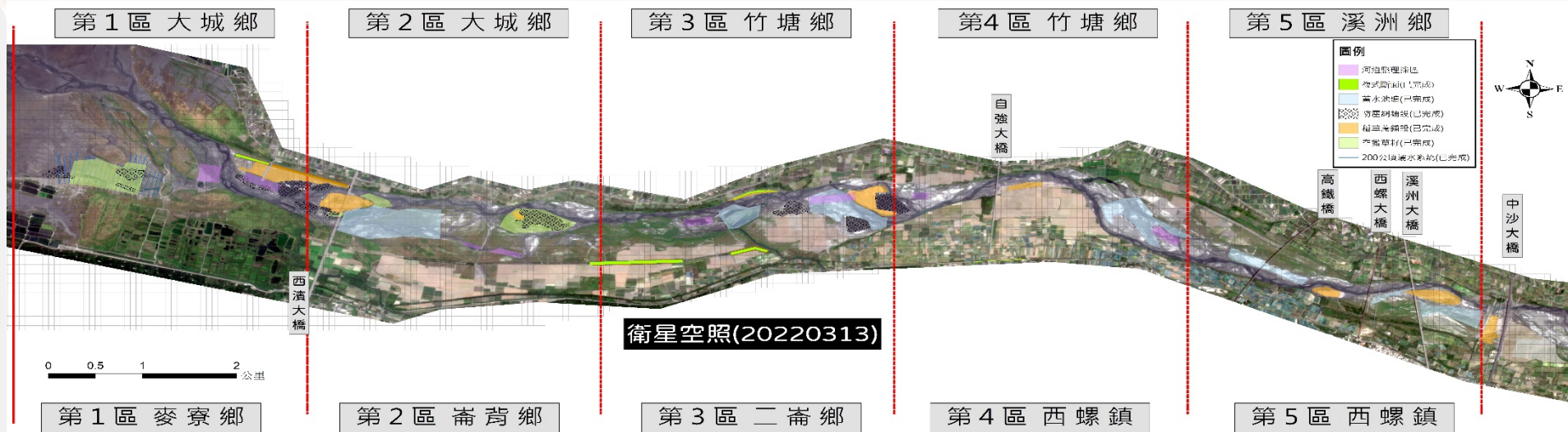
KPI / 4公里  
已完成 / 5.695公里  
達成率/ 142.4%

## 其他覆蓋



KPI / 450公頃  
已完成 / 386.5公頃  
達成率/ 85.9%

# 揚塵抑制措施



第1區 大城鄉	第2區 大城鄉	第3區 竹塘鄉	第4區 竹塘鄉	第5區 溪洲鄉
<b>水覆蓋</b> 1) 水覆蓋150公頃	<b>水覆蓋</b> 1) 水覆蓋30公頃 2) 水覆蓋40公頃	<b>水覆蓋</b> 1) 水覆蓋100公頃	<b>水覆蓋</b> 1) 中沙水覆蓋20公頃 2) 高鐵水覆蓋50公頃 3) 西螺水覆蓋15公頃	<b>水覆蓋</b> 1) 河道整理2公里 2) 河道整理0.18公里
<b>河道整理</b> 1) 河道整理2公里	<b>河道整理</b> 1) 河道整理0.3公里 2) 河道整理0.18公里	<b>河道整理</b> 1) 河道整理0.9公里 2) 河道整理0.63公里	<b>河道整理</b> 1) 河道整理0.78公里	<b>河道整理</b> 1) 河道整理0.9公里 2) 河道整理0.63公里
<b>綠覆蓋</b> 1) 防洪林帶0.6公里 2) 200公頃空灑草籽53公頃 3) 15-18水井空灑草籽18公頃 4) 綠覆蓋1.2公頃 5) 防洪林帶0.55公里	<b>綠覆蓋</b> 1) 西濱上下游空灑草籽23公頃 2) 44號越堤路空灑草籽33公頃	<b>綠覆蓋</b> 1) 防洪林帶1.5公里 2) 空灑草籽60公頃 3) 噴灑草籽4公頃 4) 39號灘地林地植生1公里 5) 防洪林帶0.63公里	<b>綠覆蓋</b> 楊賢堤防_防汛道路植栽1公里	<b>綠覆蓋</b> 1) 中沙大橋上游空灑草籽50公頃 2) 西螺大橋下游空灑草籽32.5公頃 3) 二水鐵路橋上游植生林帶0.415公里
<b>其他覆蓋</b> 1) 稻草蓆鋪設86.5公頃 2) 簡易灑水設施2.6公頃 3) 碎石級配0.9公頃 4) 防塵網鋪設22公頃 5) 西濱下游北岸稻草蓆鋪設40公頃 6) 西濱下游北岸防塵網鋪設13公頃 7) 200公頃4-8號井站堤防塵網1.5公頃 8) 西濱下游北岸取土區前灘地防塵網10公頃 9) 10號越堤路施工便道碎石級配1.2公頃 10) 西濱下北岸簡易灑水3.3公頃	<b>其他覆蓋</b> 1) 稻草蓆鋪設29公頃 2) 平鋪式防塵網4.7公頃 3) 施工便道木屑鋪設0.5公頃 4) 平鋪式防塵網23.7公頃	<b>其他覆蓋</b> 1) 58號複式斷面水線12公頃 2) 39號灘地植生灑水線1.6公頃 3) 39號低灘地鋪設稻草蓆5公頃 4) 74號越堤平鋪式防網10公頃 5) 電塔下游南岸裸露地(B區)平鋪式防塵網10.8公頃 6) 平鋪式防塵網17公頃 7) 64號越堤培厚_灑水線3.8公頃 8) 施工便道碎石級配1.5公頃 9) 跨河鐵塔下_稻草蓆23公頃	<b>其他覆蓋</b> 自強橋上游_稻草蓆鋪設17公頃	<b>其他覆蓋</b> 1) 油管橋下游_稻草蓆10.5公頃 2) 溪洲大橋上游北岸_稻草蓆24公頃 3) 地簡易灑水設施1.4公頃 4) 西螺大橋下游南岸_稻草蓆8公頃 5) 西螺大橋下游南岸B區_稻草蓆2公頃