

2022

濁水溪「揚塵防制及改善行動方案」

〈日報表〉

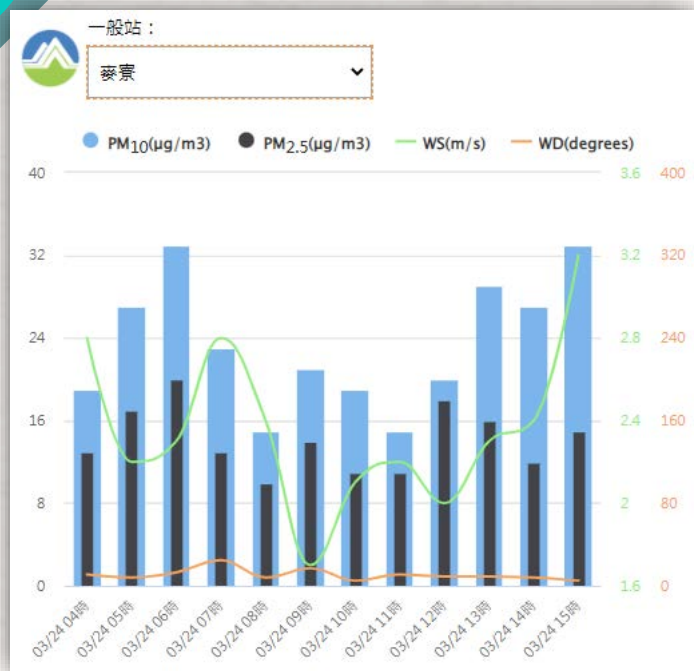
03月24日



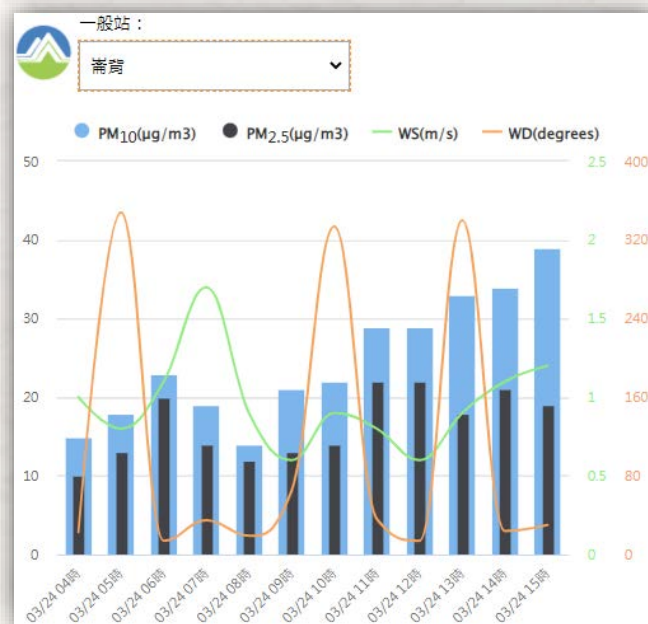
本日揚塵空品監測

本日未發布揚塵警報

麥寮
測站



崙背
測站





各區空拍現況



第一區 出海口



第二區 西濱大橋下游



第三區 跨河鐵塔下游



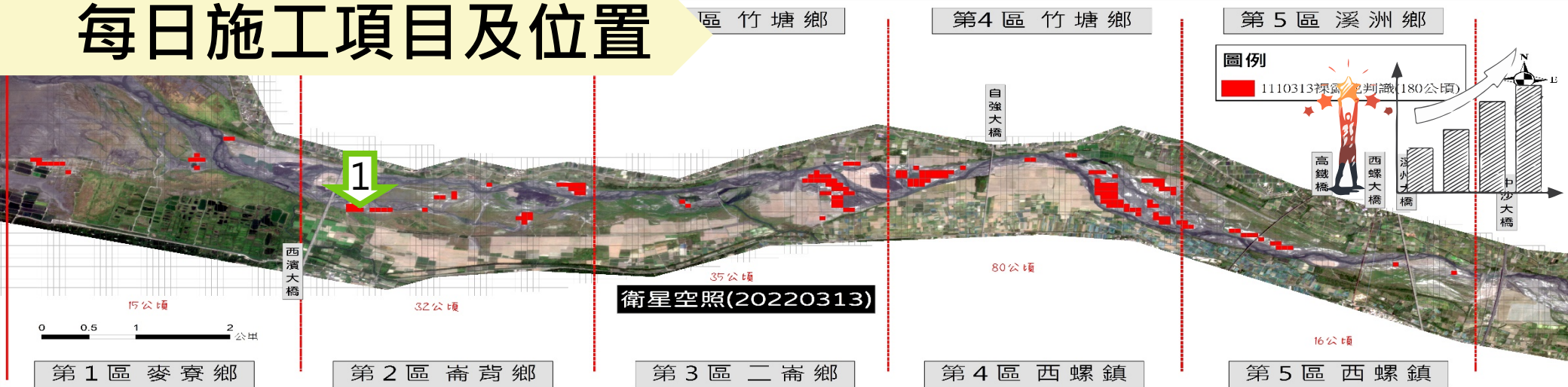
第四區 自強大橋上游




第五區 西螺大橋上游



每日施工項目及位置



西濱上南岸_河道整理



110年 揚塵KPI進度管控

執行期程:110年5月至111年4月

➤ 抑制面積

➤ 進度

水覆蓋



KPI / 400公頃
已完成 / 405公頃
達成率/ 101.3%

河道整理



KPI / 2.5公里
已完成 / 4.88公里
達成率/ 195.2%

綠覆蓋



KPI / 50公頃
已完成 / 274.7公頃
達成率/ 549.4%

防洪植栽



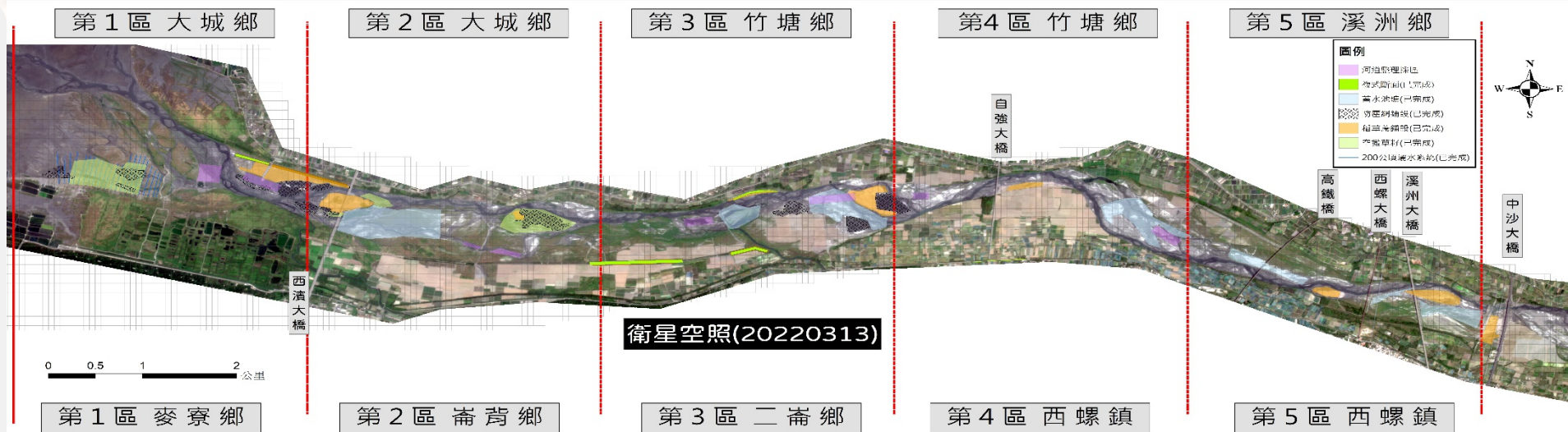
KPI / 4公里
已完成 / 5.695公里
達成率/ 142.4%

其他覆蓋



KPI / 450公頃
已完成 / 386.5公頃
達成率/ 85.9%

揚塵抑制措施



衛星空照(20220313)

| 第1區 大城鄉 | 第2區 大城鄉 | 第3區 竹塘鄉 | 第4區 竹塘鄉 | 第5區 溪洲鄉 |
|---|---|--|-----------------|--|
| 第1區 麥寮鄉 | 第2區 崙苣鄉 | 第3區 二崙鄉 | 第4區 西螺鎮 | 第5區 西螺鎮 |
| 水覆蓋 | 水覆蓋 | 水覆蓋 | 水覆蓋 | 水覆蓋 |
| | 1.水覆蓋150公頃 | 1) 水覆蓋30公頃 2) 水覆蓋40公頃 | 1) 水覆蓋100公頃 | 1) 中沙水覆蓋20公頃 2) 高鐵水覆蓋50公頃 3) 西螺水覆蓋15公頃 |
| 河道整理 | 河道整理 | 河道整理 | 河道整理 | 河道整理 |
| 1) 河道整理2公里 | 1) 河道整理0.3公里 2) 河道整理0.27公里 | 1) 河道整理0.9公里 2) 河道整理0.63公里 | 1) 河道整理0.78公里 | |
| 綠覆蓋 | 綠覆蓋 | 綠覆蓋 | 綠覆蓋 | 綠覆蓋 |
| 1) 防洪林帶0.6公里 2) 200公頃空灑草籽53公頃 3) 15-18水井空灑草籽18公頃 4) 綠覆蓋1.2公頃 5) 防洪林帶0.55公里 | 1) 西濱上下游空灑草籽23公頃 2) 44號越堤路空灑草籽33公頃 | 1) 防洪林帶1.5公里 2) 空灑草籽60公頃 3) 噴灑草籽4公頃 4) 39號灘地林地植生1公里 5) 防洪林帶0.63公里 | 楊賢堤防_防汛道路植栽1公里 | 1) 中沙大橋上游空灑草籽50公頃 2) 西螺大橋下游空灑草籽32.5公頃 3) 二水鐵路橋上游植生林帶0.415公里 |
| 其他覆蓋 | 其他覆蓋 | 其他覆蓋 | 其他覆蓋 | 其他覆蓋 |
| 1) 稻草蓆鋪設86.5公頃 2) 簡易灑水設施2.6公頃 3) 碎石級配0.9公頃 4) 防塵網鋪設22公頃 5) 西濱下游北岸稻草蓆鋪設40公頃 6) 西濱下游北岸防塵網鋪設13公頃 7) 200公頃4-8號井站堤防塵網1.5公頃 8) 西濱下游北岸取土區前灘地防塵網10公頃 9) 10號越堤路施工便道碎石級配1.2公頃 10) 西濱下北岸簡易灑水3.3公頃 | 1) 稻草蓆鋪設29公頃 2) 平鋪式防塵網4.7公頃 3) 施工便道木屑鋪設0.5公頃 4) 平鋪式防塵網23.7公頃 | 1) 58號複式斷面水線12公頃 2) 39號灘地植生灑水線1.6公頃 3) 39號低灘地鋪設稻草蓆5公頃 4) 74號越堤平鋪式防網10公頃 5) 電塔下游南岸裸露地(B區)平鋪式防塵網10.8公頃 6) 平鋪式防塵網17公頃 7) 64號越堤培厚_灑水線3.8公頃 8) 施工便道碎石級配1.5公頃 9) 跨河鐵塔下_稻草蓆23公頃 | 自強橋上游_稻草蓆鋪設17公頃 | 1) 油管橋下游_稻草蓆10.5公頃 2) 溪州大橋上游北岸_稻草蓆24公頃 3) 地簡易灑水設施1.4公頃 4) 西螺大橋下游南岸_稻草蓆8公頃 5) 西螺大橋下游南岸B區_稻草蓆2公頃 |