

2022

濁水溪「揚塵防制及改善行動方案」

〈日報表〉

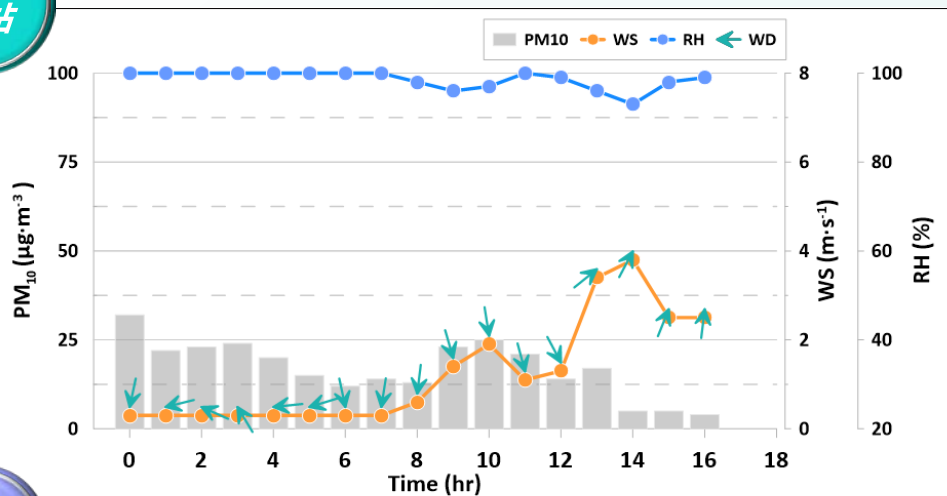
05月25日



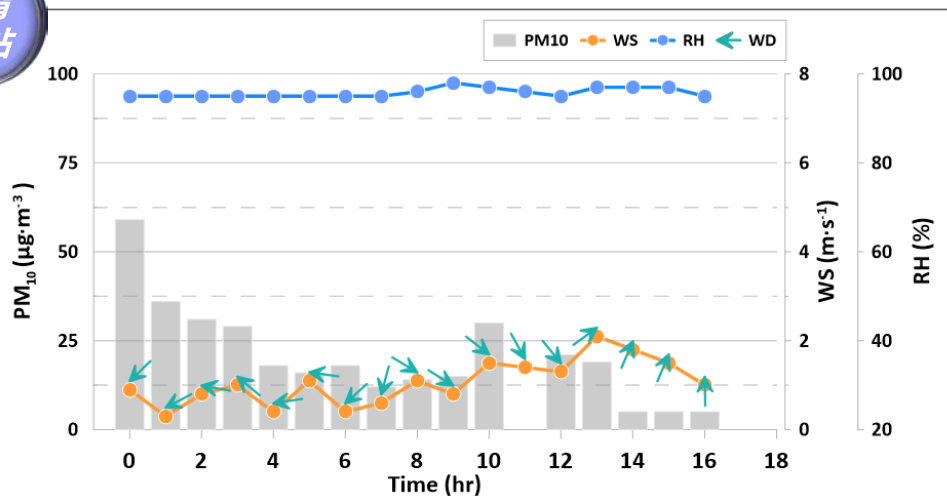
本日揚塵空品監測

麥寮
測站

WS:風速 WD:風向 RH:相對濕度



崙背
測站



➤ 本日未發布揚塵警報

➤ 麥寮

日累積雨量 3.5mm

➤ 崙背

日累積雨量 4mm

➤ 資料來源:環保署空氣品質監測網

➤ 資料來源:環保署空氣品質監測網





各區空拍現況



第一區

西濱大橋下游



111/05/19

第二區

西濱大橋上游



111/05/19

第三區

跨河電塔下游



111/05/19

第四區

自強大橋下游



111/05/19

第五區

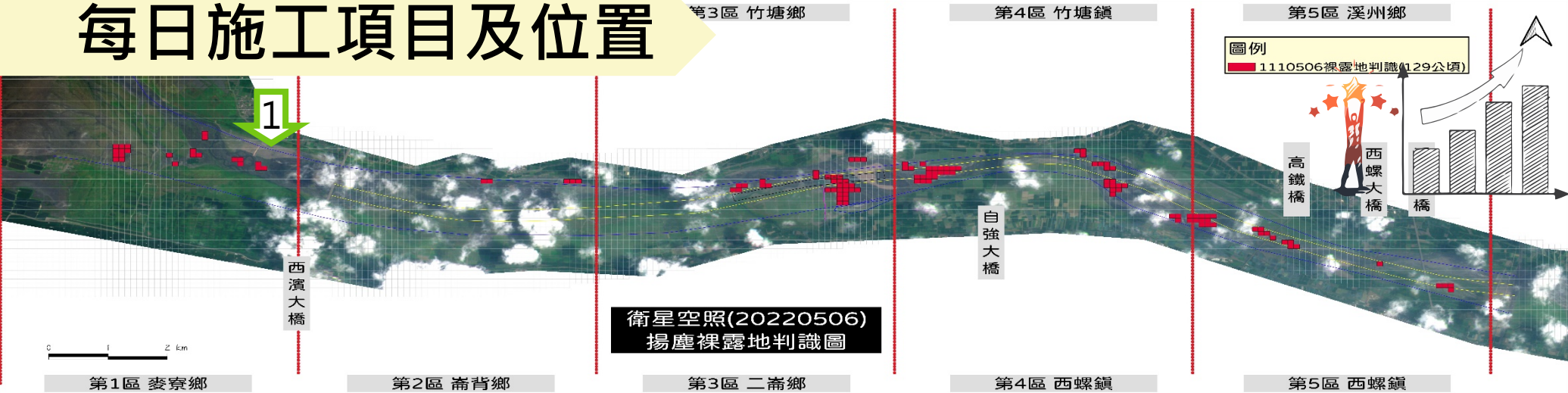
溪州大橋上下游



111/05/19



每日施工項目及位置



西濱下游北岸_簡易灑水系統



111年

揚塵KPI進度管控

執行期程:111年5月至112年4月

➤ 抑制面積

➤ 進度



防洪植栽

KPI / 6 公里
已完成 / - 公里
達成率/ - %



水覆蓋

KPI / 400公頃
已完成 / - 公頃
達成率/ - %



綠覆蓋

KPI / 50公頃
已完成 / - 公頃
達成率/ - %



河道整理

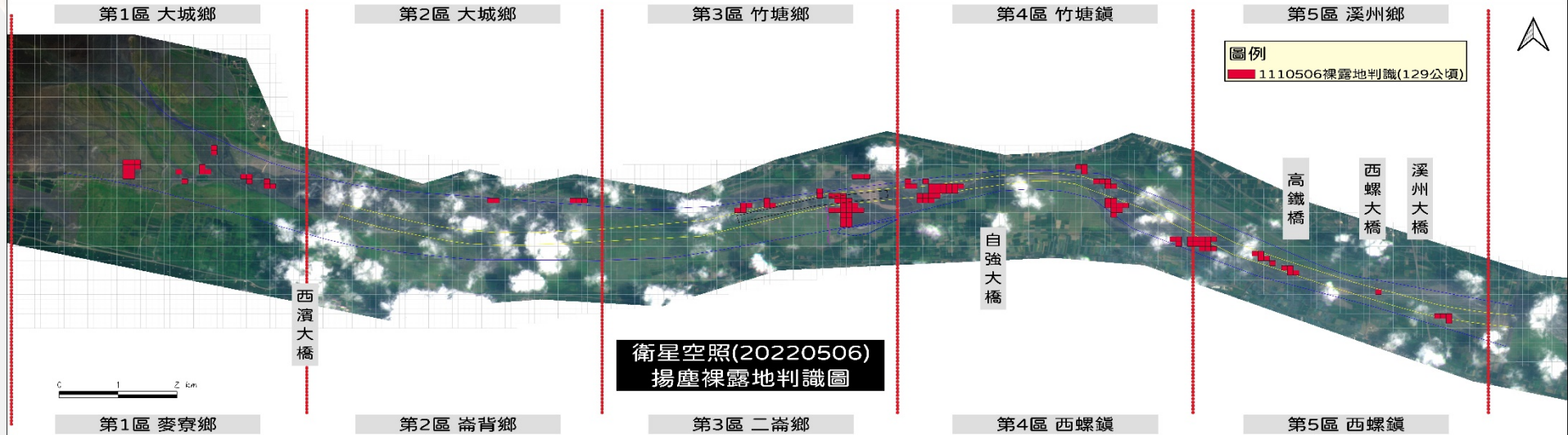
KPI / 2.5公里
已完成 / 0.56公里
達成率/ 22.4%



其他覆蓋

KPI / 450公頃
已完成 / 16公頃
達成率/ 3.6%

揚塵抑制措施



第1區 麥寮鄉	第2區 崙背鄉	第3區 二崙鄉	第4區 西螺鎮	第5區 西螺鎮
水覆蓋	水覆蓋	水覆蓋	水覆蓋	水覆蓋
河道整理	河道整理 1) 河道整理0.56公里	河道整理	河道整理	河道整理
綠覆蓋	綠覆蓋	綠覆蓋	綠覆蓋	綠覆蓋
其他覆蓋	其他覆蓋	其他覆蓋	其他覆蓋	其他覆蓋

- 1) 22號井旁_防塵網7公頃
- 2) 西濱下北岸_水線9公頃