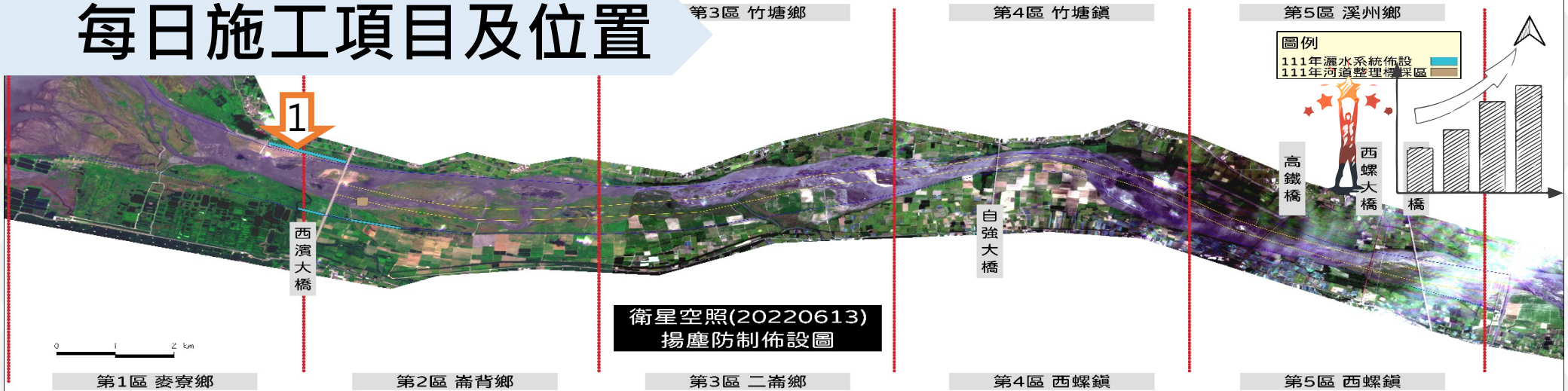


揚塵防治 週報表

111/06/20~111/06/26

每日施工項目及位置



西濱下北岸_複式斷面_培厚植栽





各區空拍現況



第一區 西濱大橋下游



第二區 西濱大橋上游



第三區 58號越堤路



第四區 自橋大橋上游



第五區 西螺大橋上游



111年

揚塵KPI進度管控

執行期程:111年5月至112年4月

- 抑制面積
- 進度



防洪植栽

KPI / 4 公里
已完成 / 1.05 公里
達成率 / 26.3 %



水覆蓋

KPI / 400公頃
已完成 / - 公頃
達成率 / - %



綠覆蓋

KPI / 50公頃
已完成 / - 公頃
達成率 / - %



河道整理

KPI / 2.5公里
已完成 / 0.56公里
達成率 / 22.4%



其他覆蓋

KPI / 450公頃
已完成 / 25.7公頃
達成率 / 5.7%

營造複式斷面規劃圖

年度	107-109	110	111	112	合計
KPI(公里)	8	2	6	4	20
實際完成	8	2.13	-	-	-



第1區 麥寮鄉

110年05月31日 PLAN 5



● 111年營造複式斷面KPI進度管控

KPI / 6公里

已完成 / -

達成率 / -

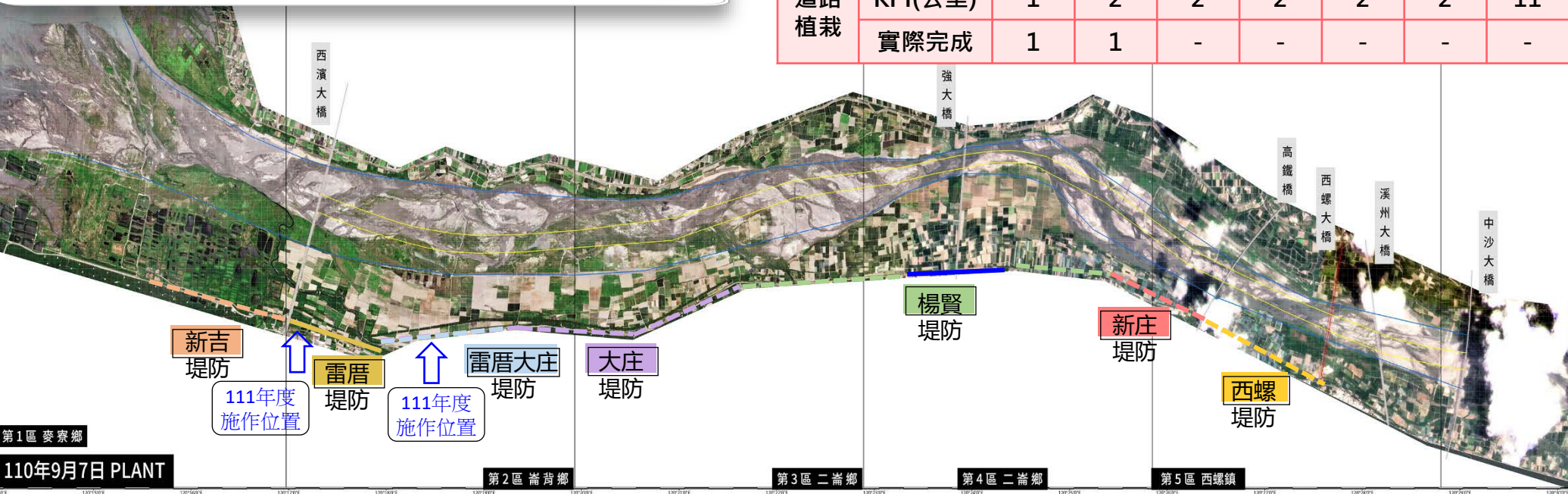
➤ 執行進度說明：

(1) 西濱大橋下游北岸已完成土堤培厚2公里及簡易灑水系統，預計6/20日進場植栽作業，預計6/30日前完成。

(2) 西濱大橋下游南岸已完成土堤培厚1.8公里，簡易灑水系統設置，已於6/6日完成，預計7月底完成植栽作業。

水防道路植栽規劃圖

年度	110	111	112	113	114	115	合計
KPI(公里)	1	2	2	2	2	2	11
實際完成	1	1	-	-	-	-	-



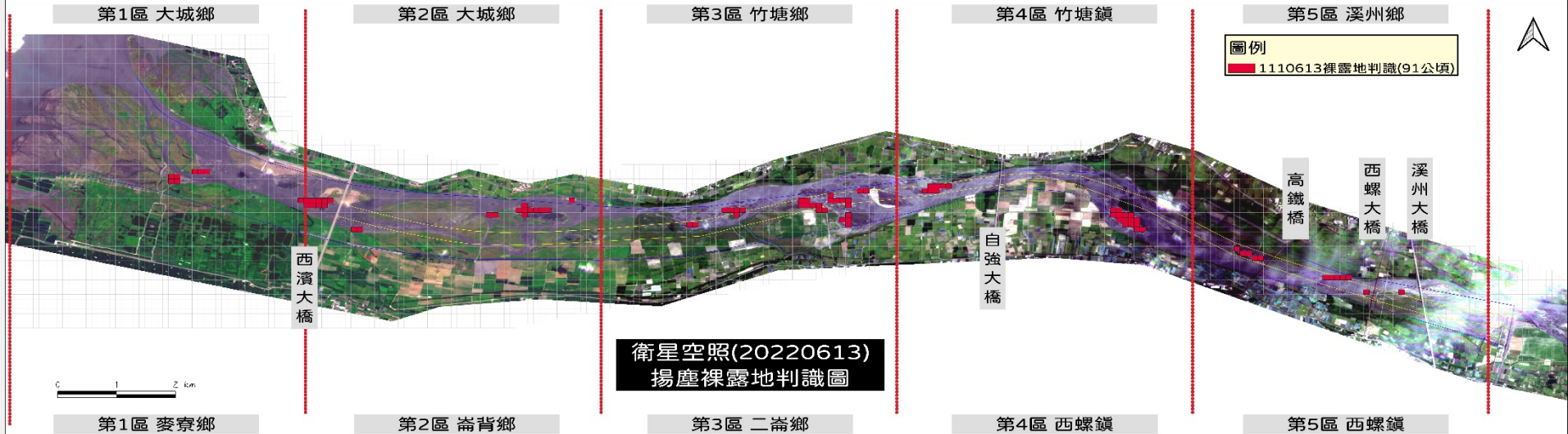
111年水防道路植栽KPI進度管控

KPI / 2公里
 已完成 / 1公里
 達成率 / 50%

➤ 執行進度說明：

- (1) 雷厝堤防堤段水防道路側植樹1公里：道路改善工程已於110年4月施工完成，水防道路側植樹部分，林務局已於5/12日辦理完成。
- (2) 雷厝至大庄堤防堤段水防道路側植樹1公里：花台設施作業已於6/8日完成，總計長度1.3公里，預計6/30日進場填土植栽作業。

揚塵抑制措施



第1區 麥寮鄉	第2區 崙背鄉	第3區 二崙鄉	第4區 西螺鎮	第5區 西螺鎮
水覆蓋	水覆蓋	水覆蓋	水覆蓋	水覆蓋
河道整理	河道整理 1) 河道整理0.56公里	河道整理	河道整理	河道整理
綠覆蓋 1) 西濱下北岸_植栽_1.05公里	綠覆蓋	綠覆蓋	綠覆蓋	綠覆蓋
其他覆蓋 1) 22號井旁_防塵網7公頃 2) 西濱下北岸_水線10.5公頃 3) 20公頃_水線0.8公頃 4) 西濱下南岸_水線7.4公頃	其他覆蓋	其他覆蓋	其他覆蓋	其他覆蓋