

2022

濁水溪「揚塵防制及改善行動方案」

# 〈日報表〉

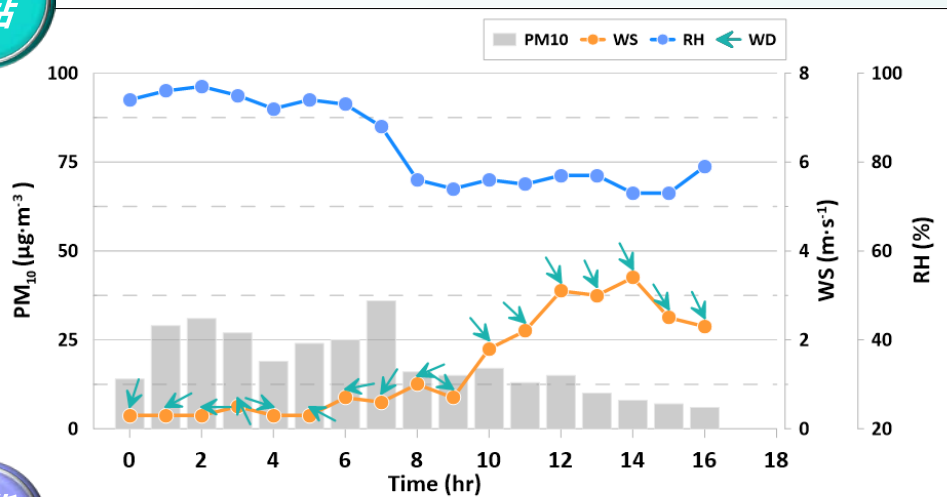
06月27日



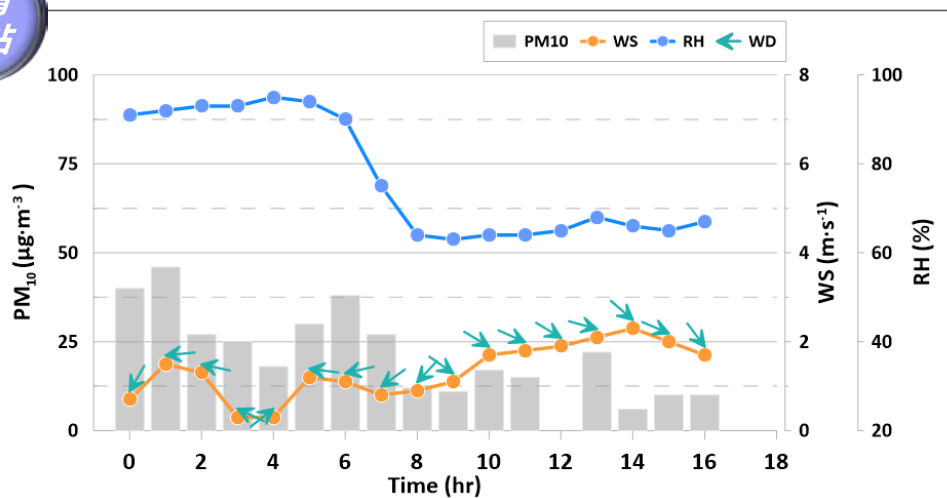
# 本日揚塵空品監測

麥寮  
測站

WS:風速 WD:風向 RH:相對濕度



崙背  
測站



➤ 本日未發布揚塵警報

➤ 麥寮

日累積雨量 0 mm

➤ 崙背

日累積雨量 0 mm

➤ 資料來源:環保署空氣品質監測網

➤ 資料來源:環保署空氣品質監測網





# 各區空拍現況



## 第一區 西濱大橋下游



## 第二區 西濱大橋上游



## 第三區 58號越堤路



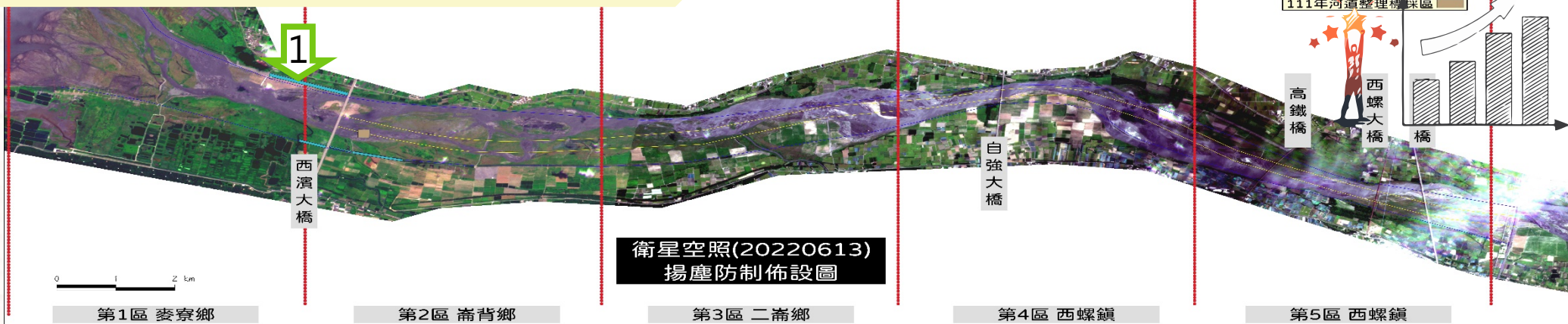
## 第四區 自橋大橋上游



## 第五區 西螺大橋上游



# 每日施工項目及位置



## 西濱下北岸\_複式斷面\_培厚植栽



# 111年

## 揚塵KPI進度管控

執行期程:111年5月至112年4月

- 抑制面積
- 進度



### 防洪植栽

KPI / 4 公里  
已完成 / 1.2公里  
達成率/ 30%



### 水覆蓋

KPI / 400公頃  
已完成 / - 公頃  
達成率/ - %



### 綠覆蓋

KPI / 50公頃  
已完成 / - 公頃  
達成率/ - %



### 河道整理

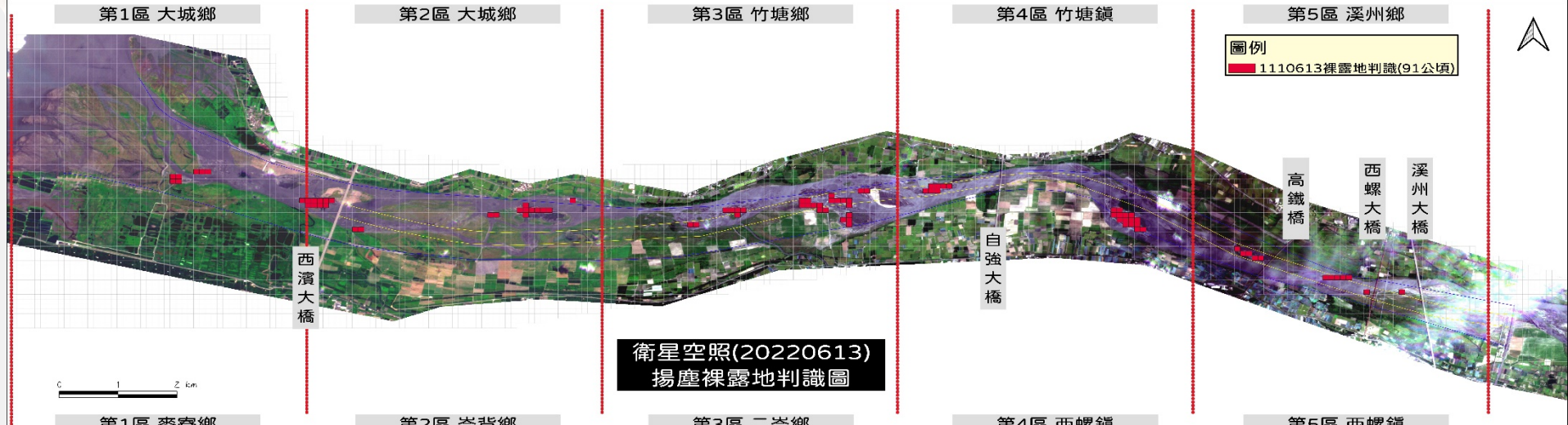
KPI / 2.5公里  
已完成 / 0.56公里  
達成率/ 22.4%



### 其他覆蓋

KPI / 450公頃  
已完成 / 25.7公頃  
達成率/ 5.7%

# 揚塵抑制措施



第1區 麥寮鄉	第2區 崙背鄉	第3區 二崙鄉	第4區 西螺鎮	第5區 西螺鎮
水覆蓋	水覆蓋	水覆蓋	水覆蓋	水覆蓋
河道整理	河道整理 1) 河道整理0.56公里	河道整理	河道整理	河道整理
綠覆蓋 1) 西濱下北岸_植栽_1.2公里	綠覆蓋	綠覆蓋	綠覆蓋	綠覆蓋
其他覆蓋	其他覆蓋	其他覆蓋	其他覆蓋	其他覆蓋
1) 22號井旁_防塵網7公頃 2) 西濱下北岸_水線10.5公頃 3) 20公頃_水線0.8公頃 4) 西濱下南岸_水線7.4公頃				