

2022

濁水溪「揚塵防制及改善行動方案」

〈日報表〉

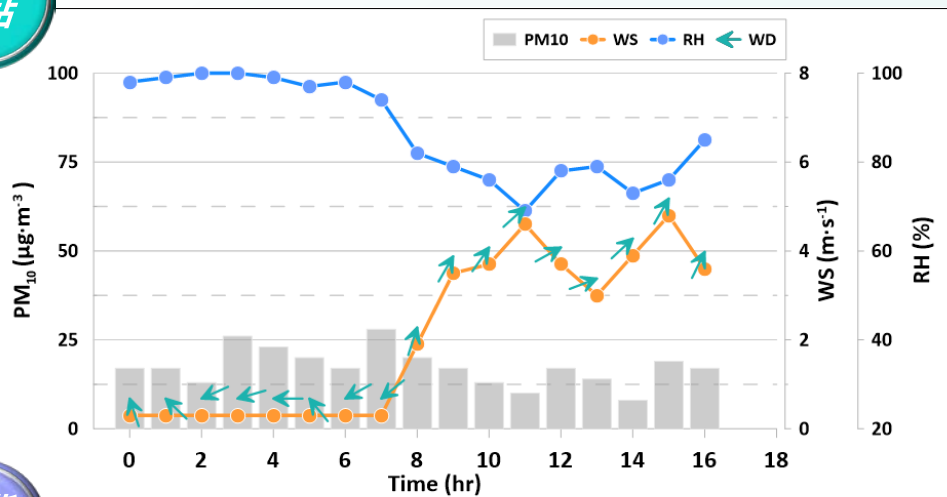
06月25日



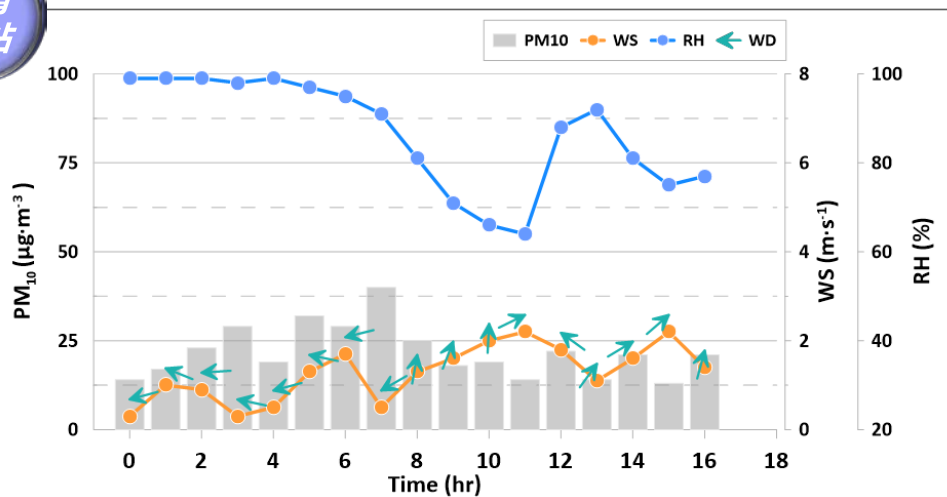
本日揚塵空品監測

麥寮
測站

WS:風速 WD:風向 RH:相對濕度



崙背
測站



資料來源:環保署空氣品質監測網

本日未發布揚塵警報

麥寮

日累積雨量 1.5 mm

崙背


日累積雨量 1 mm

資料來源:環保署空氣品質監測網





各區空拍現況



第一區 西濱大橋下游



第二區 西濱大橋上游



第三區 跨河電塔下游



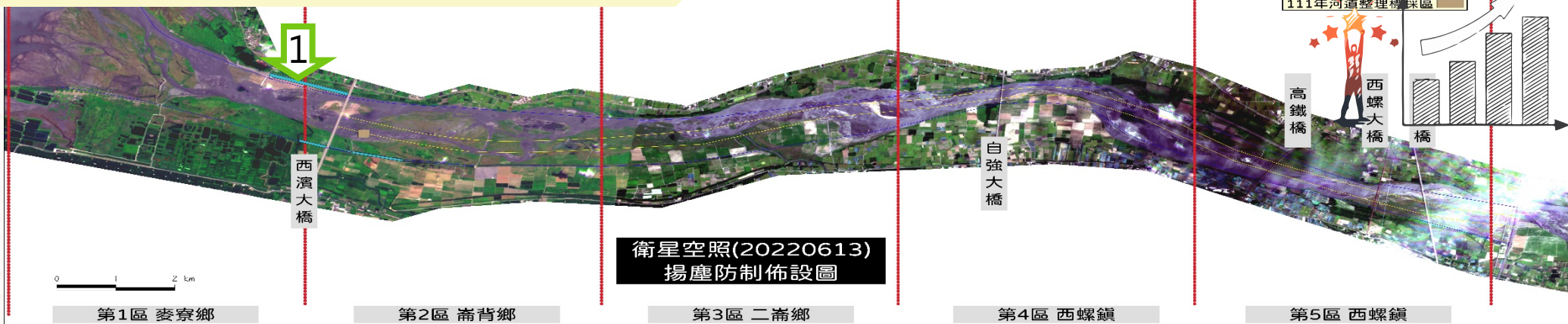
第四區 自橋大橋上下游



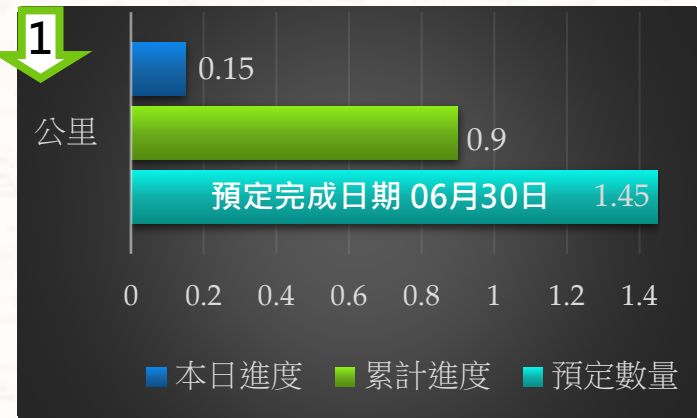
第五區 西螺大橋上游



每日施工項目及位置



西濱下北岸_複式斷面_培厚植栽



111年

揚塵KPI進度管控

執行期程:111年5月至112年4月

- 抑制面積
- 進度



防洪植栽

KPI / 4 公里
已完成 / 0.9公里
達成率/ 22.5%



水覆蓋

KPI / 400公頃
已完成 / - 公頃
達成率/ - %



綠覆蓋

KPI / 50公頃
已完成 / - 公頃
達成率/ - %



河道整理

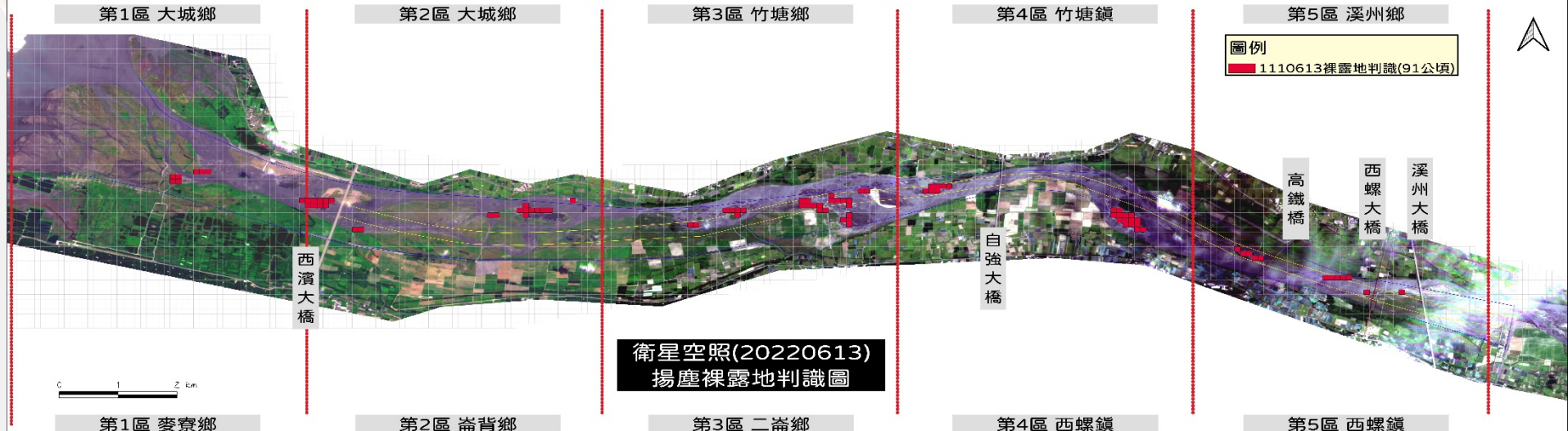
KPI / 2.5公里
已完成 / 0.56公里
達成率/ 22.4%



其他覆蓋

KPI / 450公頃
已完成 / 25.7公頃
達成率/ 5.7%

揚塵抑制措施



第1區 麥寮鄉	第2區 崙背鄉	第3區 二崙鄉	第4區 西螺鎮	第5區 西螺鎮
水覆蓋	水覆蓋	水覆蓋	水覆蓋	水覆蓋
河道整理	河道整理 1) 河道整理0.56公里	河道整理	河道整理	河道整理
綠覆蓋 1) 西濱下北岸_植栽_0.9公里	綠覆蓋	綠覆蓋	綠覆蓋	綠覆蓋
其他覆蓋	其他覆蓋	其他覆蓋	其他覆蓋	其他覆蓋
1) 22號井旁_防塵網7公頃 2) 西濱下北岸_水線10.5公頃 3) 20公頃_水線0.8公頃 4) 西濱下南岸_水線7.4公頃				