

2022

濁水溪「揚塵防制及改善行動方案」

〈日報表〉

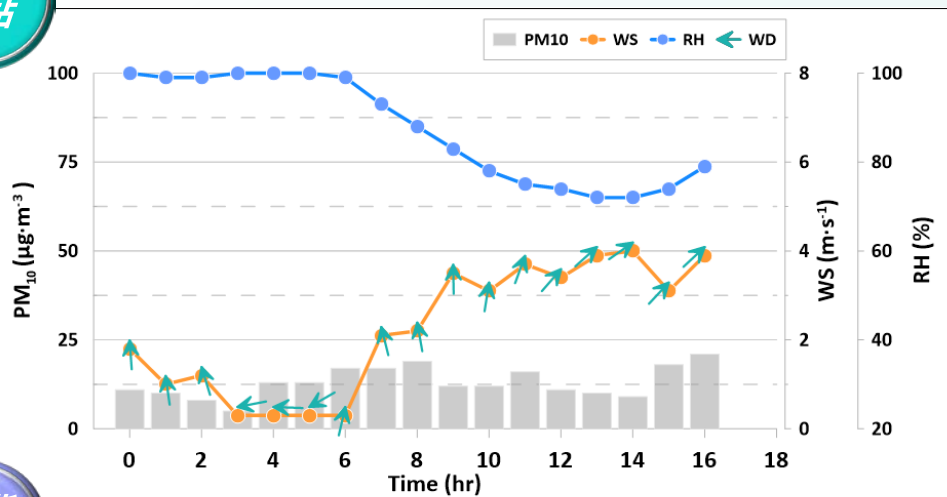
07月03日



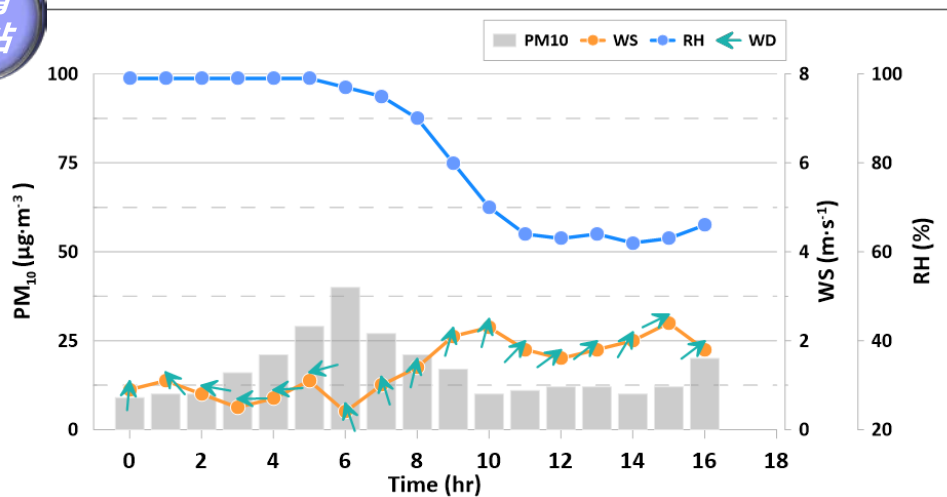
本日揚塵空品監測

麥寮
測站

WS:風速 WD:風向 RH:相對濕度



崙背
測站



資料來源:環保署空氣品質監測網

➤ 本日未發布揚塵警報

➤ 麥寮

日累積雨量 0 mm

➤ 崙背


日累積雨量 0 mm

資料來源:環保署空氣品質監測網





各區空拍現況



第一區 西濱大橋下游



第二區 西濱大橋上游



第三區 58號越堤路



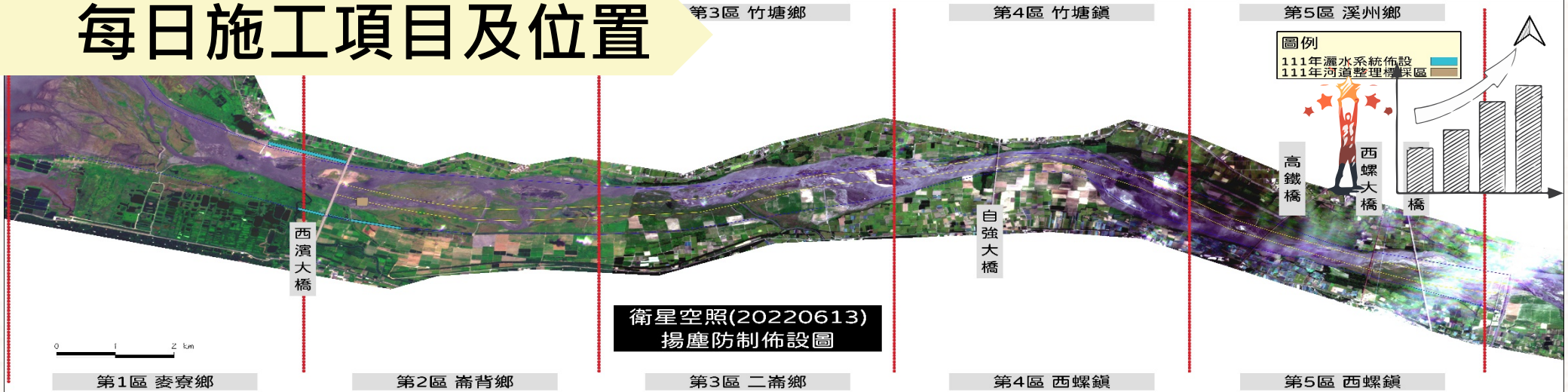
第四區 自橋大橋上游



第五區 西螺大橋上游



每日施工項目及位置



111年

揚塵KPI進度管控

執行期程:111年5月至112年4月

- 抑制面積
- 進度



防洪植栽

KPI / 4 公里
已完成 / 1.45公里
達成率/ 36.3%



水覆蓋

KPI / 400公頃
已完成 / - 公頃
達成率/ - %



綠覆蓋

KPI / 50公頃
已完成 / - 公頃
達成率/ - %



河道整理

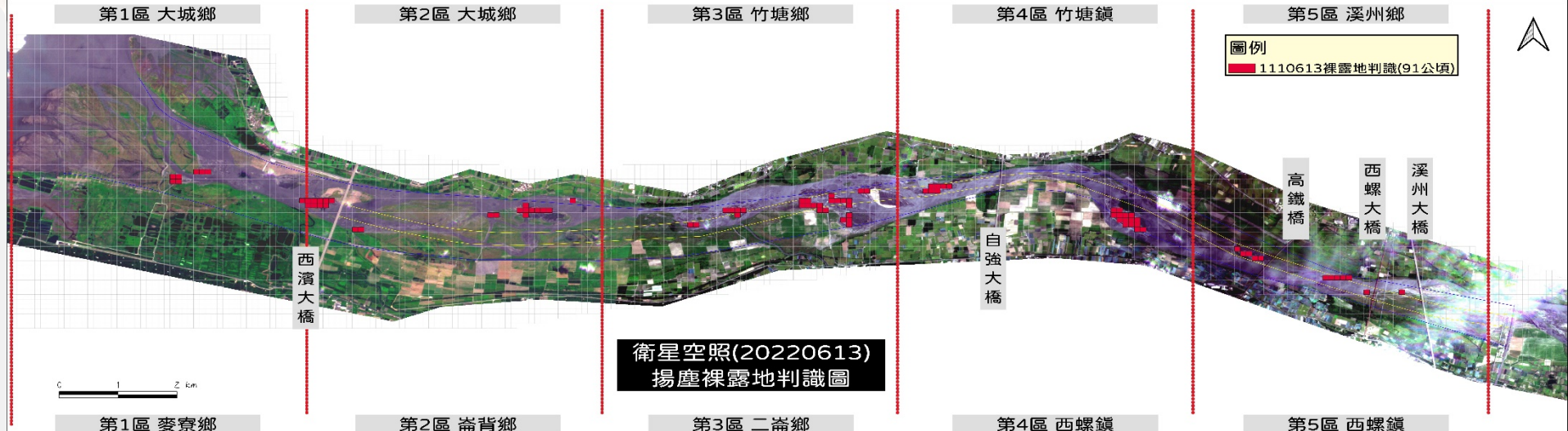
KPI / 2.5公里
已完成 / 0.56公里
達成率/ 22.4%



其他覆蓋

KPI / 450公頃
已完成 / 27.2公頃
達成率/ 6%

揚塵抑制措施



| 第1區 麥寮鄉 | 第2區 崙背鄉 | 第3區 二崙鄉 | 第4區 西螺鎮 | 第5區 西螺鎮 |
|---|-----------------------|---------|---------|---------|
| 水覆蓋 | 水覆蓋 | 水覆蓋 | 水覆蓋 | 水覆蓋 |
| 河道整理 | 河道整理 1) 河道整理0.56公里 | 河道整理 | 河道整理 | 河道整理 |
| 綠覆蓋 1) 西濱下北岸_植栽_1.45公里 | 綠覆蓋 | 綠覆蓋 | 綠覆蓋 | 綠覆蓋 |
| 其他覆蓋 | 其他覆蓋 | 其他覆蓋 | 其他覆蓋 | 其他覆蓋 |
| 1) 22號井旁_防塵網7公頃 2) 西濱下北岸_水線10.5公頃 3) 20公頃_水線0.8公頃 4) 西濱下南岸_水線7.4公頃 5) 西濱下北岸(增設)_水線1.5公頃 | | | | |