

2022

濁水溪「揚塵防制及改善行動方案」

〈日報表〉

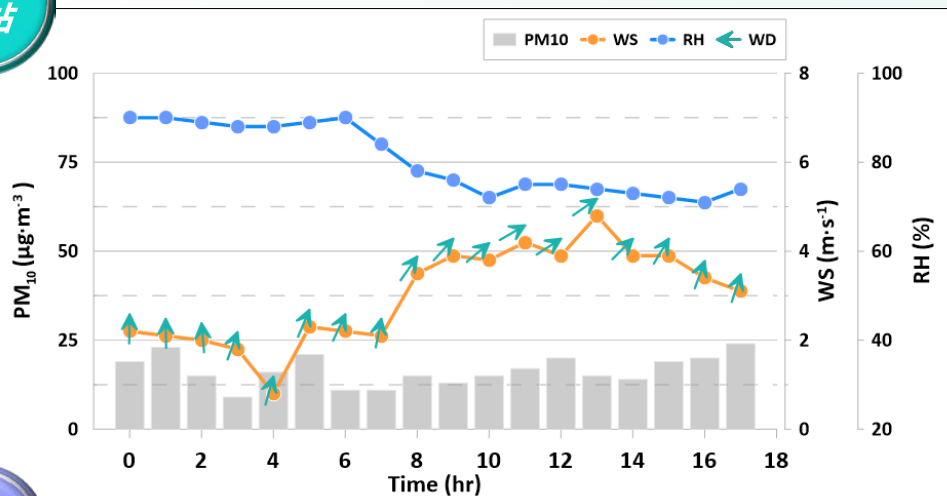
07月17日



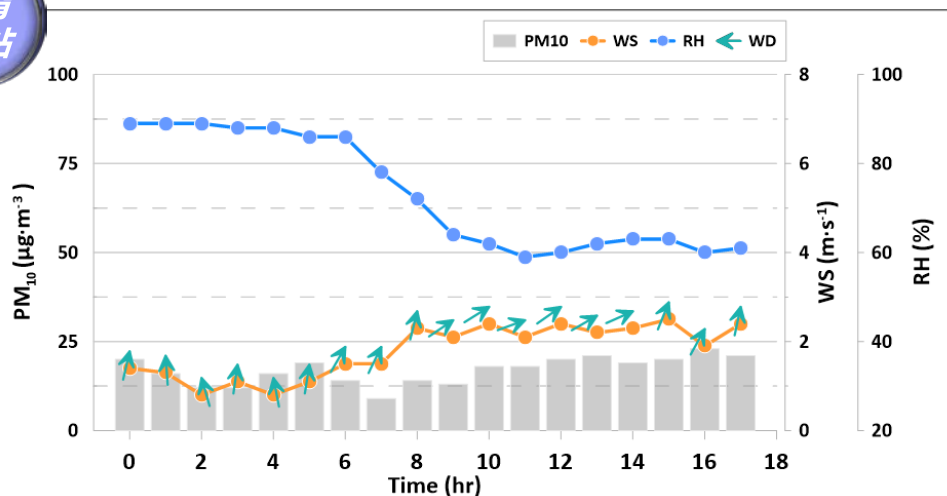
本日揚塵空品監測

麥寮
測站

WS:風速 WD:風向 RH:相對濕度



崙背
測站



➤ 本日未發布揚塵警報

➤ 麥寮

日累積雨量 0 mm

➤ 崙背

日累積雨量 0 mm


➤ 資料來源:環保署空氣品質監測網

➤ 資料來源:環保署空氣品質監測網





各區空拍現況



第一區

西濱大橋下游



第二區

大庄堤防(40號越堤路)下游



第三區

楊賢堤防(74號越堤路)下游



第四區

自強大橋上游



第五區

溪州大橋上下游




每日施工項目及位置

第3區 竹塘鄉

第4區 竹塘鎮

第5區 溪州鄉

圖例
111年灑水系統佈設
111年河道整理標探區



111年度

揚塵KPI進度管控

執行期程:111年5月至112年4月



➤ 抑制面積

➤ 進度



防洪植栽

KPI / 4 公里
已完成 / 2.75公里
達成率/ 68.8%



水覆蓋

KPI / 400公頃
已完成 / - 公頃
達成率/ - %



綠覆蓋

KPI / 50公頃
已完成 / - 公頃
達成率/ - %



河道整理

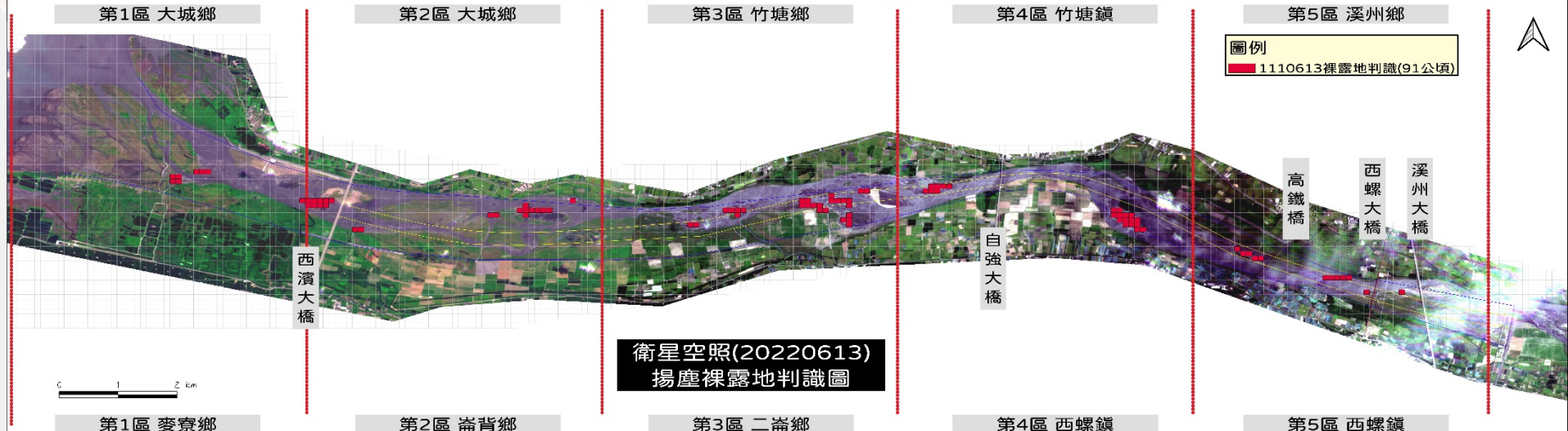
KPI / 2.5公里
已完成 / 0.56公里
達成率/ 22.4%



其他覆蓋

KPI / 450公頃
已完成 / 27.2公頃
達成率/ 6%

揚塵抑制措施



第1區 麥寮鄉	第2區 崙背鄉	第3區 二崙鄉	第4區 西螺鎮	第5區 西螺鎮
水覆蓋	水覆蓋	水覆蓋	水覆蓋	水覆蓋
河道整理	河道整理	河道整理	河道整理	河道整理
	1) 河道整理0.56公里			
綠覆蓋	綠覆蓋	綠覆蓋	綠覆蓋	綠覆蓋
防洪植栽	防洪植栽	防洪植栽	防洪植栽	防洪植栽
1) 西濱下北岸_植栽_1.45公里	1) 大庄堤防堤段水防道路側植樹1.3公里			
其他覆蓋	其他覆蓋	其他覆蓋	其他覆蓋	其他覆蓋
1) 22號井旁_防塵網7公頃 2) 西濱下北岸_水線10.5公頃 3) 20公頃_水線0.8公頃 4) 西濱下南岸_水線7.4公頃 5) 西濱下北岸(增設)_水線1.5公頃				