

2022

濁水溪「揚塵防制及改善行動方案」

# 〈日報表〉

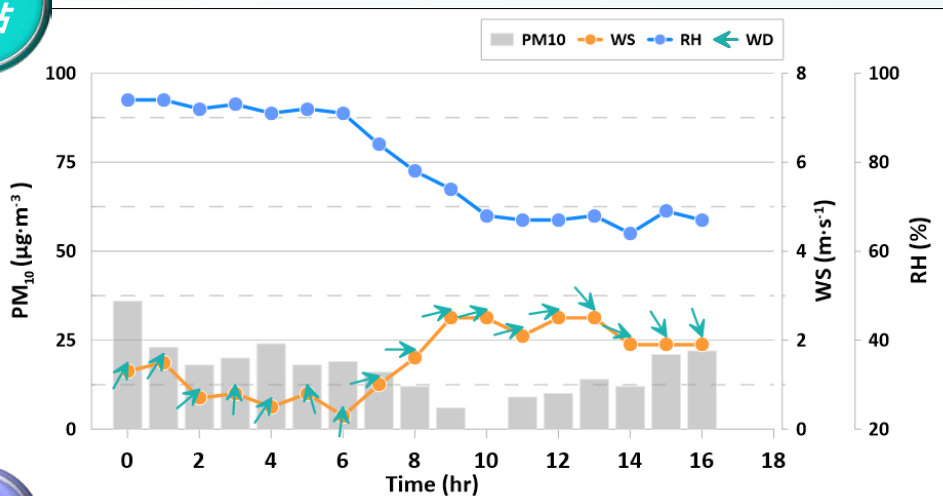
08月23日



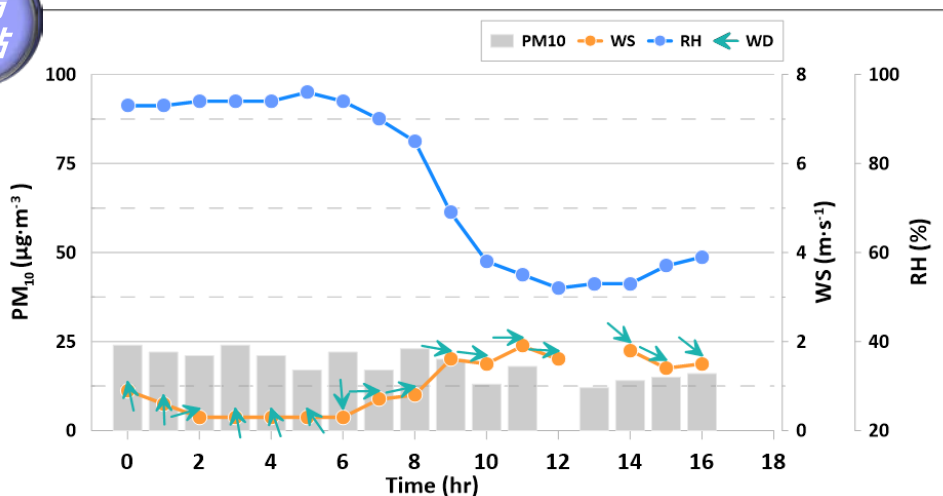
# 本日揚塵空品監測

麥寮  
測站

WS:風速 WD:風向 RH:相對濕度



崙背  
測站



➤ 本日未發布揚塵警報

➤ 麥寮

日累積雨量 0 mm

➤ 崙背

日累積雨量 0 mm


➤ 資料來源:環保署空氣品質監測網

➤ 資料來源:環保署空氣品質監測網





# 各區空拍現況



**第一區**

**西濱大橋下游**



**第二區**

**大庄堤防(40號越堤路)下游**



**第三區**

**楊賢堤防(74號越堤路)上下游**



**第四區**

**自強大橋上游**



**第五區**

**西螺大橋上游**



# 每日施工項目及位置

第3區 竹塘鄉

第4區 竹塘鎮

第5區 溪州鄉



大義崙排水上游\_河道整理\_去化土砂\_培厚



# 111年度

## 揚塵KPI進度管控

執行期程:111年5月至112年4月



- 抑制面積
- 進度



### 防洪植栽

KPI / 4 公里  
已完成 / 4.55公里  
達成率/ 113.8%



### 水覆蓋

KPI / 400公頃  
已完成 / - 公頃  
達成率/ - %



### 綠覆蓋

KPI / 50公頃  
已完成 / 6 公頃  
達成率/ 12 %



### 河道整理

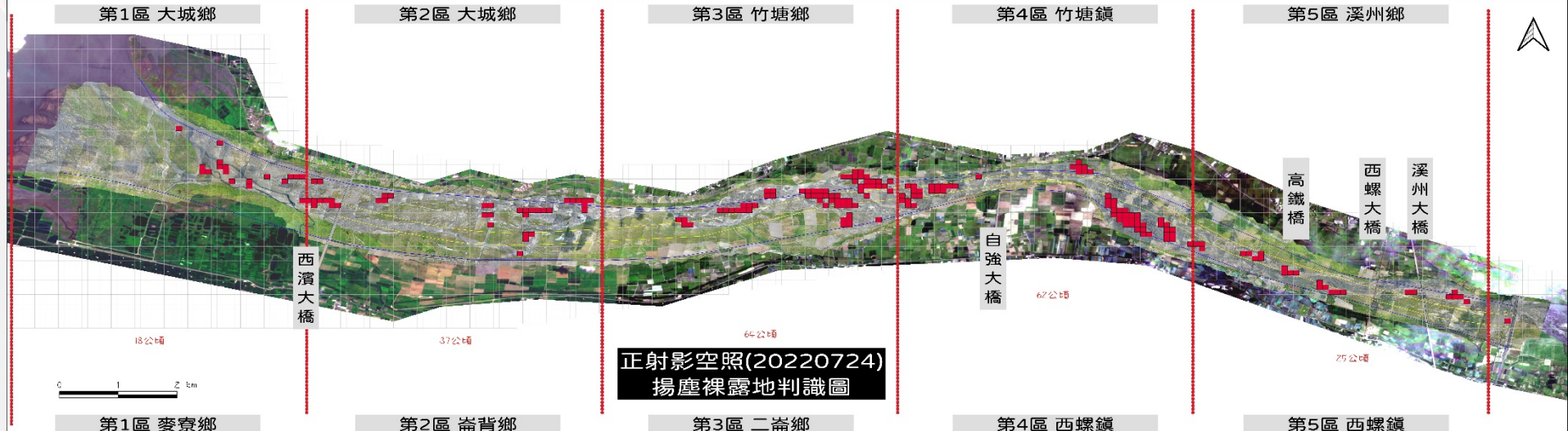
KPI / 2.5公里  
已完成 / 0.94公里  
達成率/ 37.6%



### 其他覆蓋

KPI / 450公頃  
已完成 / 27.2公頃  
達成率/ 6%

# 揚塵抑制措施



第1區 麥寮鄉	第2區 崙背鄉	第3區 二崙鄉	第4區 西螺鎮	第5區 西螺鎮
水覆蓋	水覆蓋	水覆蓋	水覆蓋	水覆蓋
河道整理	河道整理	河道整理	河道整理	河道整理
綠覆蓋	綠覆蓋	綠覆蓋	綠覆蓋	綠覆蓋
防洪植栽	防洪植栽	防洪植栽	防洪植栽	防洪植栽
其他覆蓋	其他覆蓋	其他覆蓋	其他覆蓋	其他覆蓋

18公頃	37公頃	64公頃	62公頃	29公頃
1) 西濱下游北岸_地面綠化_4公頃	1) 西濱上南岸_地面綠化_2公頃	1) 河道整理0.38公里		
1) 西濱下北岸_植栽_1.45公里	1) 大庄堤防堤段水防道路側植樹1.3公里 2) 西濱上南岸_植栽_1.8公里			
1) 22號井旁_防塵網7公頃 2) 西濱下北岸_水線10.5公頃 3) 20公頃_水線0.8公頃 4) 西濱下南岸_水線7.4公頃 5) 西濱下北岸(增設)_水線1.5公頃				