

2022

濁水溪「揚塵防制及改善行動方案」

〈日報表〉

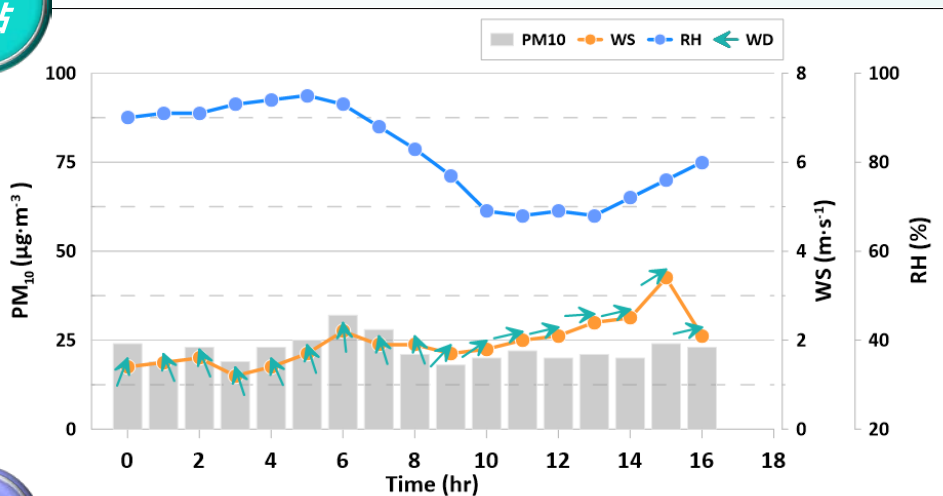
08月27日



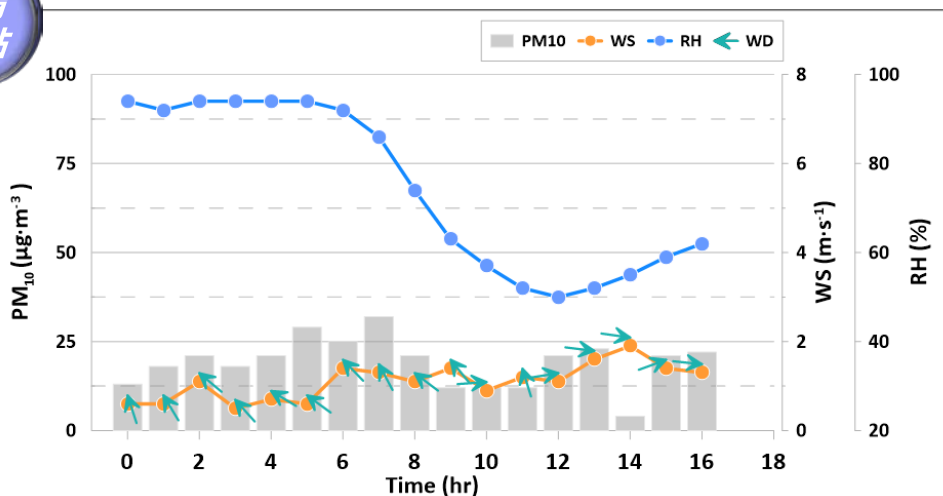
本日揚塵空品監測

麥寮
測站

WS:風速 WD:風向 RH:相對濕度



崙背
測站



➤ 本日未發布揚塵警報

➤ 麥寮

日累積雨量 0 mm

➤ 崙背

日累積雨量 0 mm


➤ 資料來源:環保署空氣品質監測網

➤ 資料來源:環保署空氣品質監測網





各區空拍現況



第一區

西濱大橋下游



第二區

大庄堤防(40號越堤路)下游



第三區

楊賢堤防(74號越堤路)上下游



第四區

自強大橋上游

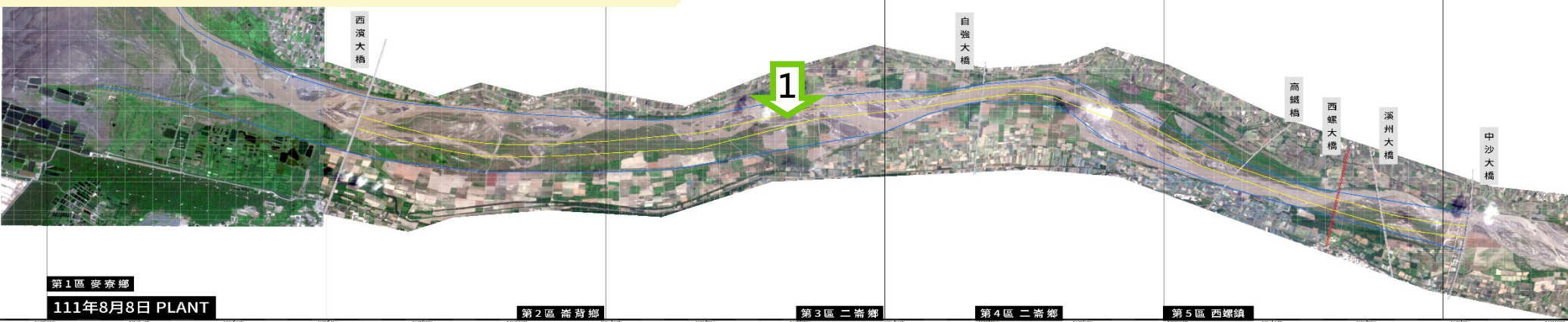


第五區

西螺大橋上游



每日施工項目及位置



大義崙排水上游_河道整理_去化土砂_培厚




111年度

揚塵KPI進度管

執行期程:111年5月至112年4月

- 抑制面積
- 進度



水覆蓋

- 目標值：400 公頃
- 已完成：- 公頃
- 達成率：-



防洪植栽

- 目標值：4 公里
- 已完成：4.55 公里
- 達成率：113.8 %



其他覆蓋

- 目標值：450 公頃
- 已完成：27.2 公頃
- 達成率：6 %



河道整理

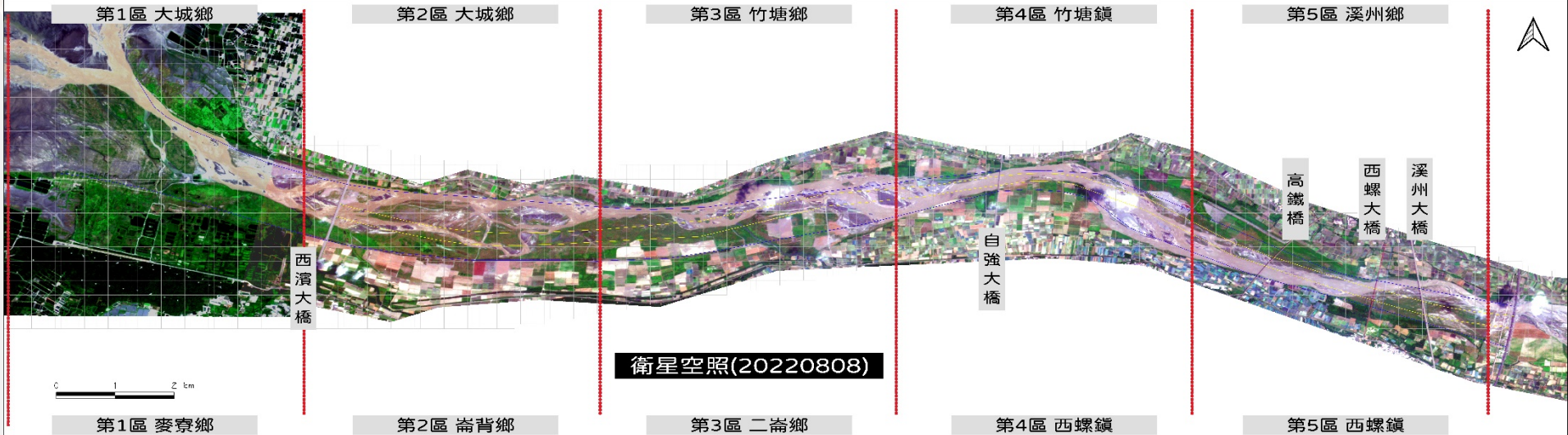
- 目標值：2.5 公里
- 已完成：1.02公里
- 達成率：40.8 %



綠覆蓋

- 目標值：50 公頃
- 已完成：6 公頃
- 達成率：12 %

揚塵抑制措施



第1區 麥寮鄉	第2區 崙背鄉	第3區 二崙鄉	第4區 西螺鎮	第5區 西螺鎮
水覆蓋	水覆蓋	水覆蓋	水覆蓋	水覆蓋
河道整理	河道整理	河道整理	河道整理	河道整理
綠覆蓋	綠覆蓋	綠覆蓋	綠覆蓋	綠覆蓋
防洪植栽	防洪植栽	防洪植栽	防洪植栽	防洪植栽
其他覆蓋	其他覆蓋	其他覆蓋	其他覆蓋	其他覆蓋

1) 西濱下游北岸_地面綠化_4公頃	1) 河道整理0.56公里	1) 河道整理0.46公里		
1) 西濱下北岸_植栽_1.45公里	1) 西濱上南岸_地面綠化_2公頃			
1) 西濱下北岸_水線10.5公頃 2) 西濱下南岸_水線7.4公頃 3) 20公頃_水線0.8公頃 4) 西濱下北岸(增設)_水線1.5公頃	1) 大庄堤防堤段水防道路側植樹1.3公里 2) 西濱上南岸_植栽_1.8公里			