

濁水溪「揚塵防制及改善行動方案」

揚塵日報

111

09

23

年

月

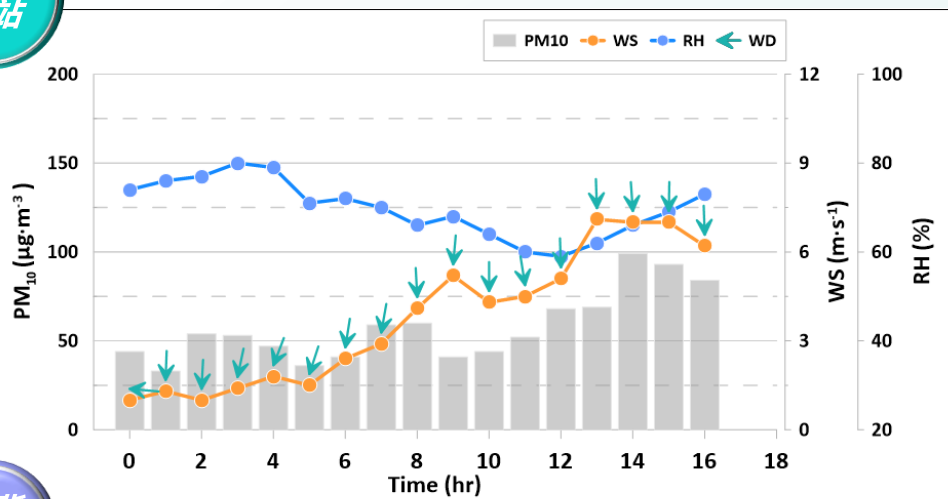
日



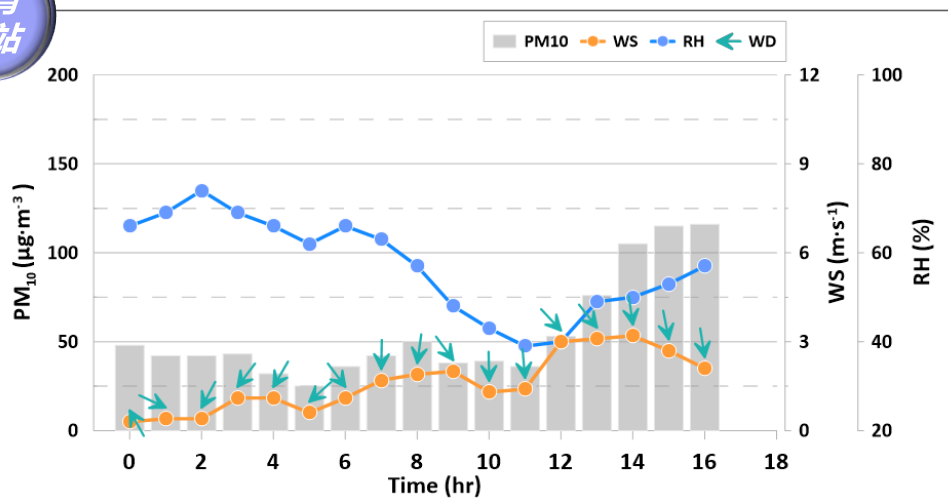
本日揚塵空品監測

麥寮
測站

WS:風速 WD:風向 RH:相對濕度



崙背
測站



資料來源:環保署空氣品質監測網

➤ 本日未發布揚塵警報

➤ 麥寮

日累積雨量 0 mm

➤ 崙背

日累積雨量 0 mm

資料來源:環保署空氣品質監測網



各區空拍現況



第一區

出海口 0號井



第二區

西濱大橋上下游



第三區

楊賢堤防(74號越堤路)上游



第四區

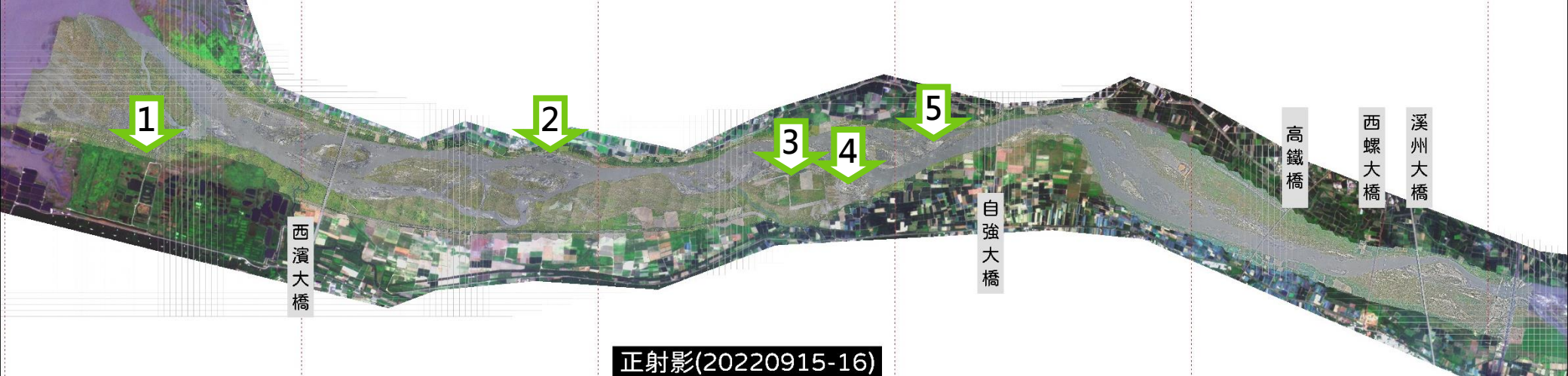
自強大橋上游



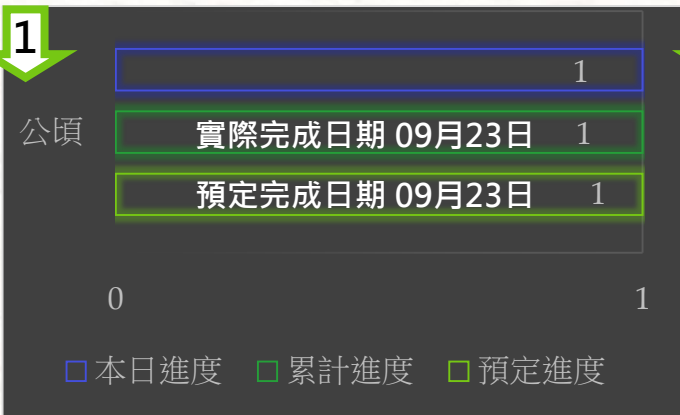
第五區

西螺大橋上游

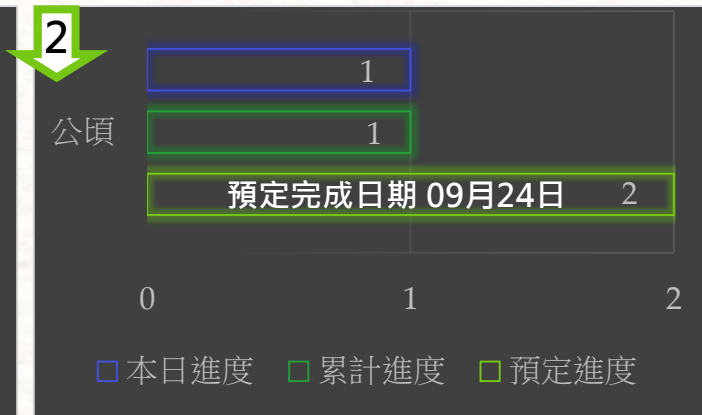






200公頃大沙洲維護便道_碎石級配

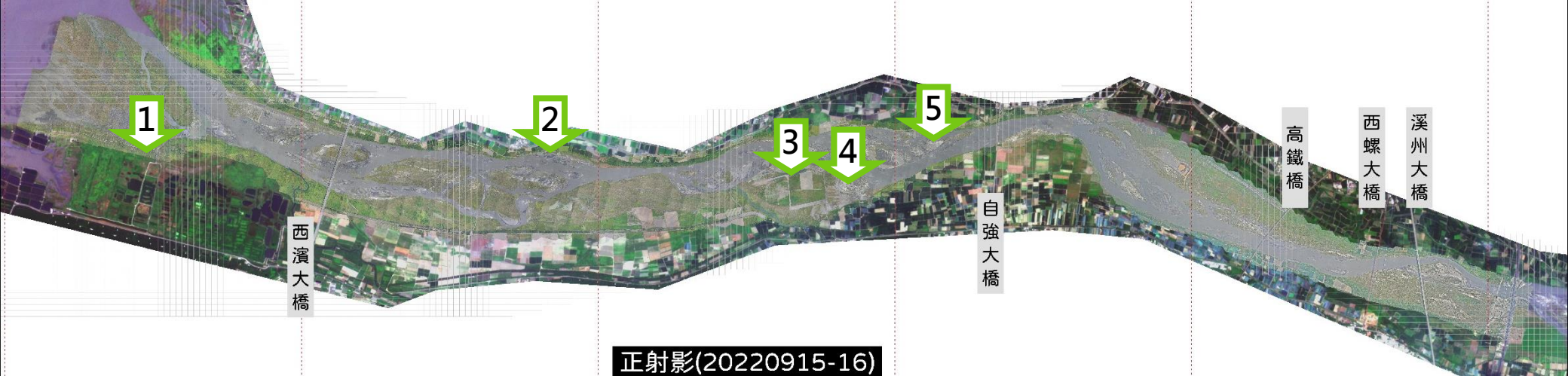


下山腳堤防27號越堤段_稻草蓆




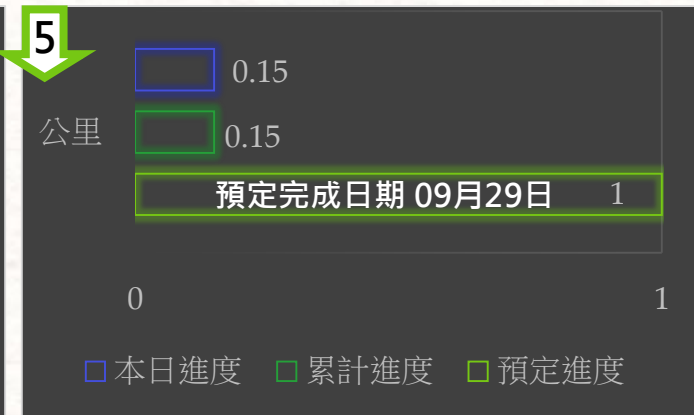
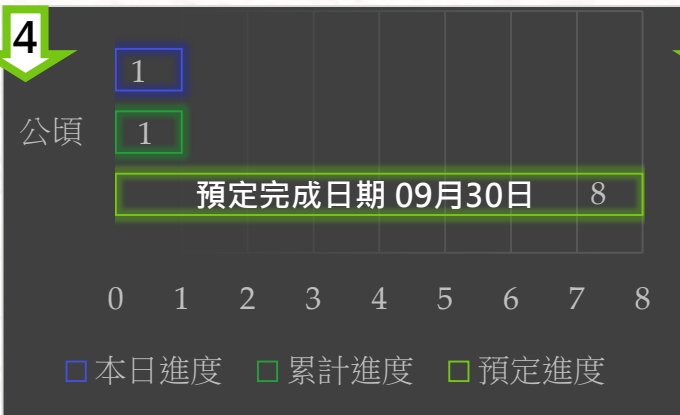
大義崙排水上游_河道整理_去化土砂_培厚





楊賢堤防74號越堤段上游南岸_稻草蓆

九塊厝堤防51號越堤段A_攔水土堤




111年度

揚塵KPI進度管制

執行期程:111年5月至112年4月

- 抑制面積
- 進度



水覆蓋

- 目標值：400 公頃
- 已完成：- 公頃
- 達成率：-



防洪植栽

- 目標值：4 公里
- 已完成：4.55 公里
- 達成率：113.8 %



其他覆蓋

- 目標值：450 公頃
- 已完成：37.4 公頃
- 達成率：8.1 %



河道整理

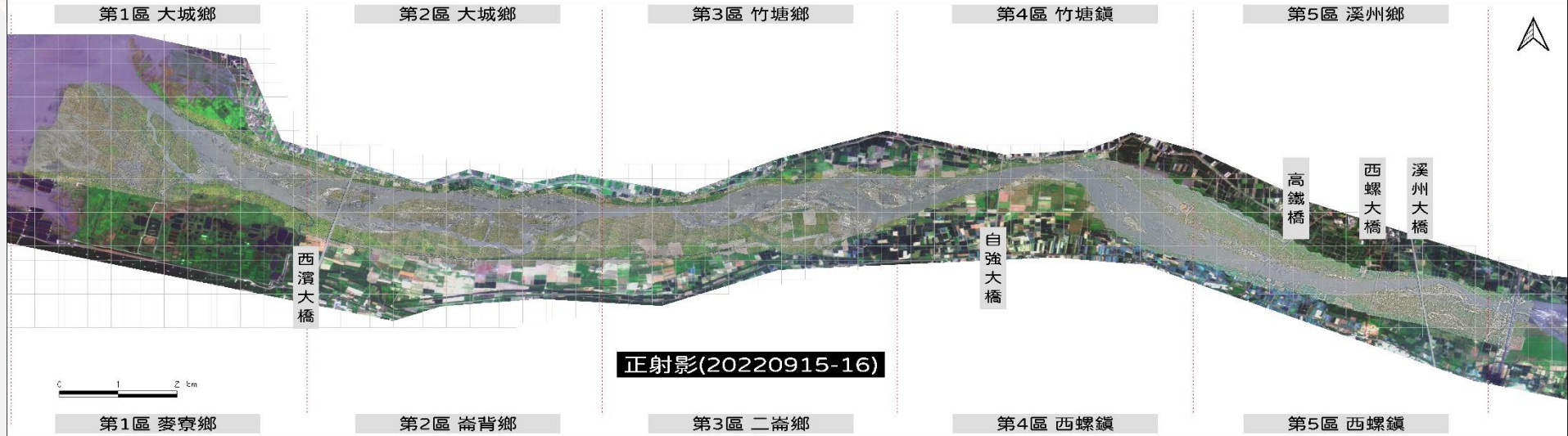
- 目標值：2.5 公里
- 已完成：1.56公里
- 達成率：62.4%



綠覆蓋

- 目標值：50 公頃
- 已完成：86 公頃
- 達成率：172 %

揚塵抑制措施



| 第1區 麥寮鄉 | 第2區 崙背鄉 | 第3區 二崙鄉 | 第4區 西螺鎮 | 第5區 西螺鎮 |
|---|--|--------------------------|---|---------|
| 水覆蓋 | 水覆蓋 | 水覆蓋 | 水覆蓋 | 水覆蓋 |
| | | | 1)九塊厝堤防51號越堤段A_攔水土堤_0.15公里 | |
| 河道整理 | 河道整理 | 河道整理 | 河道整理 | 河道整理 |
| | 1) 河道整理0.56公里 | 1) 河道整理0.1公里 | | |
| 綠覆蓋 | 綠覆蓋 | 綠覆蓋 | 綠覆蓋 | 綠覆蓋 |
| 1) 西濱下游北岸_地面綠化_4公頃 2) 西濱下游至200公頃河中灘地_空灑草籽_80公頃 | 1) 西濱上南岸_地面綠化_2公頃 | | | |
| 防洪植栽 | 防洪植栽 | 防洪植栽 | 防洪植栽 | 防洪植栽 |
| 1) 西濱下北岸_植栽_1.45公里 | 1) 大庄堤防堤段水防道路側植樹1.3公里 2) 西濱上南岸_植栽_1.8公里 | | | |
| 其他覆蓋 | 其他覆蓋 | 其他覆蓋 | 其他覆蓋 | 其他覆蓋 |
| 1) 22號井旁_防塵網7公頃 2) 西濱下北岸_水線10.5公頃 3) 20公頃_水線0.8公頃 4) 西濱下南岸_水線7.4公頃 5) 西濱下北岸(增設)_水線1.5公頃 6) 200公頃大沙洲維護便道_碎石級配_1公頃 | 1) 下山腳堤防27號越堤段_稻草蓆1公頃 | 1) 楊賢堤防74號越堤段上游南岸_稻草蓆1公頃 | 1)高鐵路下游北岸_水線4.2公頃 2)高鐵路下游北岸疏濬暫置區_稻草蓆_3公頃 | |