

濁水溪「揚塵防制及改善行動方案」

揚塵日報

111


09

28

年

月

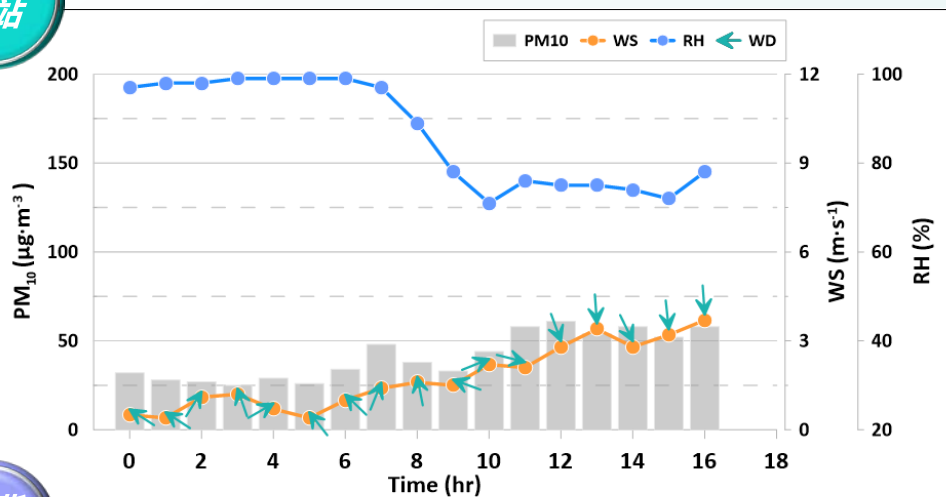
日



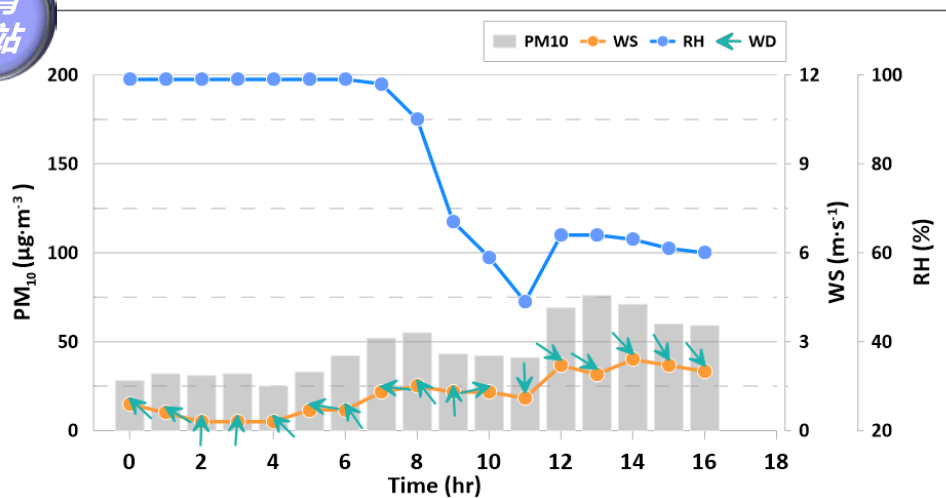
本日揚塵空品監測

麥寮
測站

WS:風速 WD:風向 RH:相對濕度



崙背
測站



資料來源:環保署空氣品質監測網

本日未發布揚塵警報

麥寮

日累積雨量 0 mm

崙背

日累積雨量 0 mm

資料來源:環保署空氣品質監測網

各區空拍現況



第一區
下海墘堤防(74號越堤路)上下游



第二區
西濱大橋上下游



第三區
楊賢堤防(74號越堤路)上下游

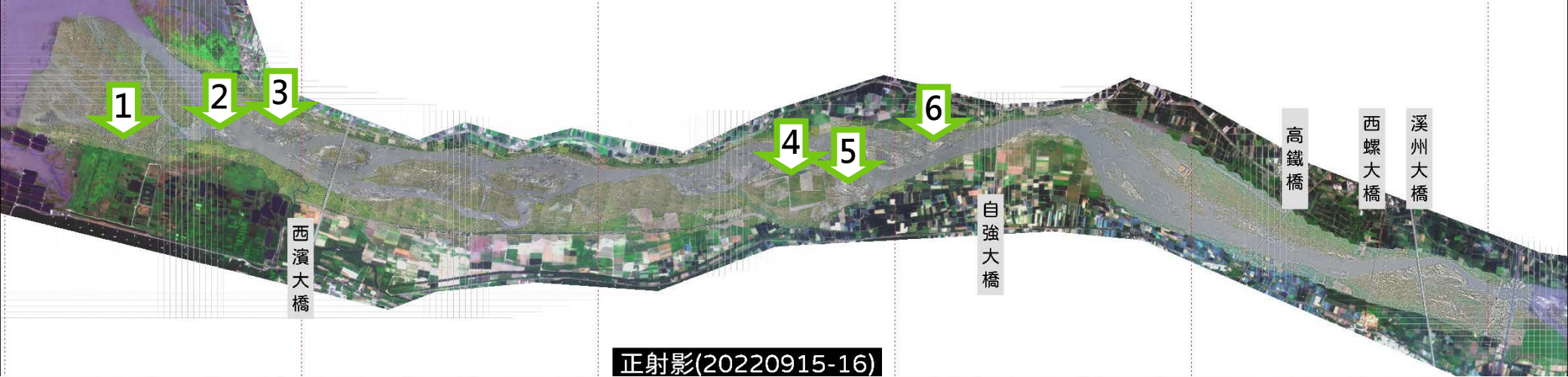


第四區
自強大橋上下游

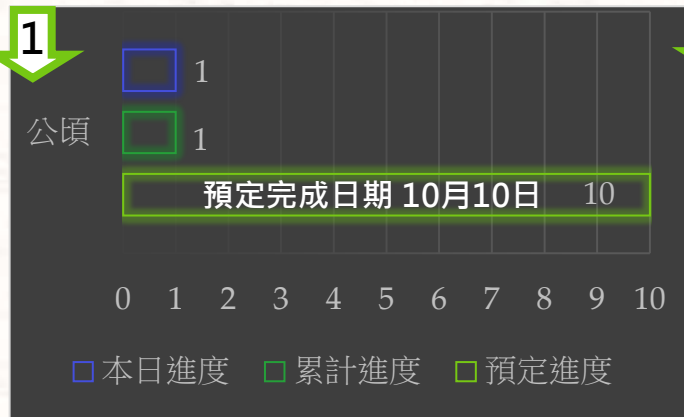


第五區
西螺大橋上下游

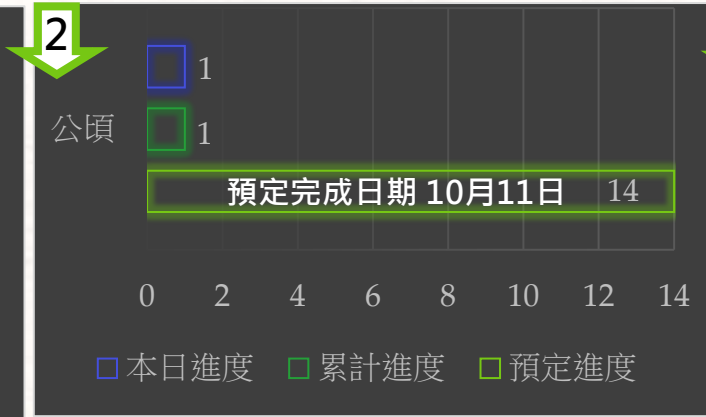




200公頃_站體6號至12號北側灘地_防塵網

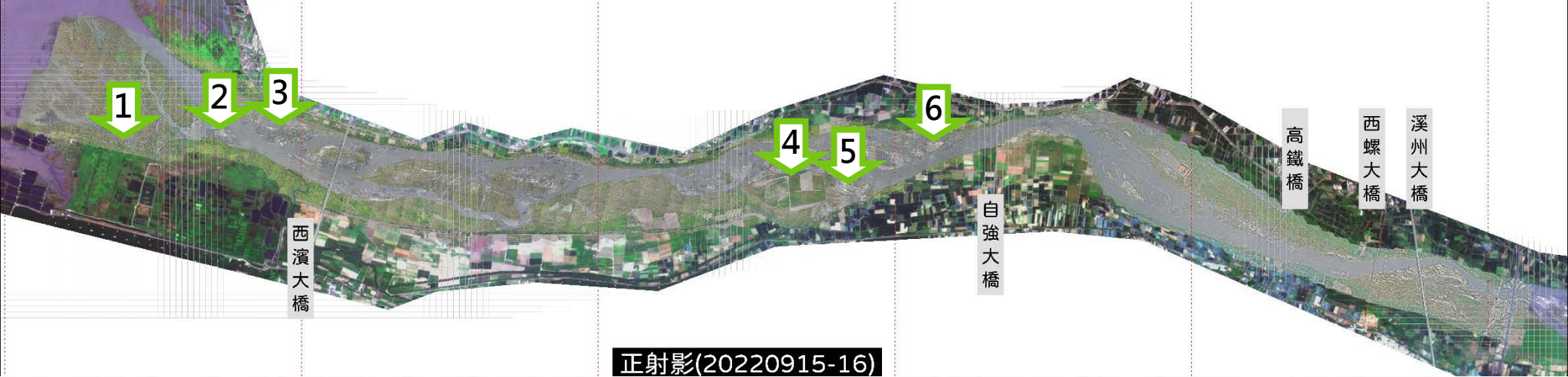


200公頃大沙洲東北側低灘地_稻草蓆



西濱大橋北岸(9號越堤)_稻草蓆


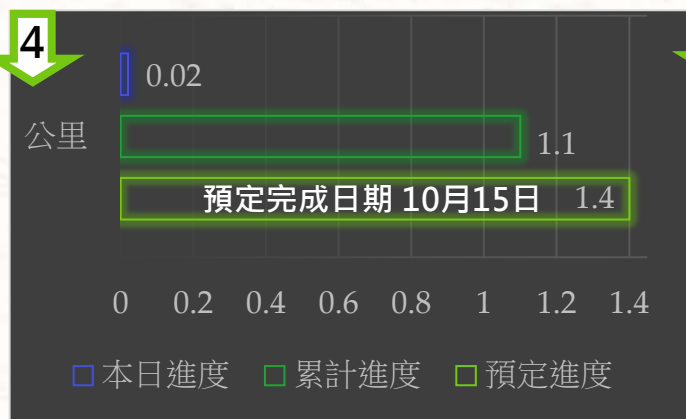




大義崙排水上游_河道整理_去化土砂_培厚

楊賢堤防74號越堤段上游南岸_稻草蓆

九塊厝堤防51號越堤段A_攔水土堤




111年度

揚塵KPI進度管制

執行期程:111年5月至112年4月

- 抑制面積
- 進度



水覆蓋

- 目標值：400 公頃
- 已完成：- 公頃
- 達成率：-



防洪植栽

- 目標值：4 公里
- 已完成：4.55 公里
- 達成率：113.8 %



其他覆蓋

- 目標值：450 公頃
- 已完成：46.4 公頃
- 達成率：10.3 %



河道整理

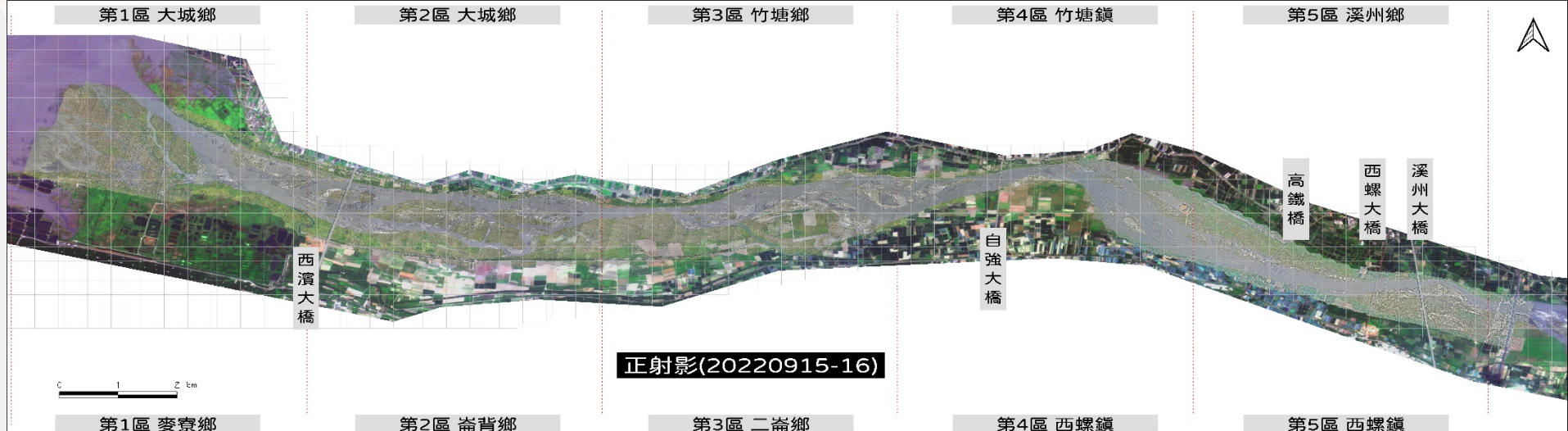
- 目標值：2.5 公里
- 已完成：1.66公里
- 達成率：66.4%



綠覆蓋

- 目標值：50 公頃
- 已完成：86 公頃
- 達成率：172 %

揚塵抑制措施



第1區 麥寮鄉	第2區 崙背鄉	第3區 二崙鄉	第4區 西螺鎮	第5區 西螺鎮
水覆蓋	水覆蓋	水覆蓋	水覆蓋	水覆蓋
河道整理	河道整理	河道整理	1)九塊厝堤防51號越堤段A_攔水土堤_0.9公里 河道整理	河道整理
綠覆蓋	1) 河道整理0.56公里 綠覆蓋	1) 河道整理1.1公里 綠覆蓋	綠覆蓋	綠覆蓋
1) 西濱下游北岸_地面綠化_4公頃 2) 西濱下游至200公頃河中灘地_空灑草籽_80公頃	1) 西濱上南岸_地面綠化_2公頃			
防洪植栽	防洪植栽	防洪植栽	防洪植栽	防洪植栽
1) 西濱下北岸_植栽_1.45公里	1) 大庄堤防堤段水防道路側植樹1.3公里 2) 西濱上南岸_植栽_1.8公里			
其他覆蓋	其他覆蓋	其他覆蓋	其他覆蓋	其他覆蓋
1) 22號井旁_防塵網7公頃 2) 西濱下北岸_水線10.5公頃 3) 20公頃_水線0.8公頃 4) 西濱下南岸_水線7.4公頃 5) 西濱下北岸(增設)_水線1.5公頃 6) 200公頃大沙洲維護便道_碎石級配_1公頃 7) 站體6號至12號北側灘地_防塵網_1公頃 8) 200公頃大沙洲東北側低灘地_稻草蓆_1公頃 9) 西濱大橋北岸(9號越堤)_稻草蓆_1公頃	1) 下山腳堤防27號越堤段_稻草蓆2公頃	1) 楊賢堤防74號越堤段上游南岸_稻草蓆6公頃	1) 高鐵路下游北岸_水線4.2公頃 2) 高鐵路下游北岸疏濬暫置區_稻草蓆_3公頃	