

濁水溪「揚塵防制及改善行動方案」

揚塵日報

111


10

05

年

月

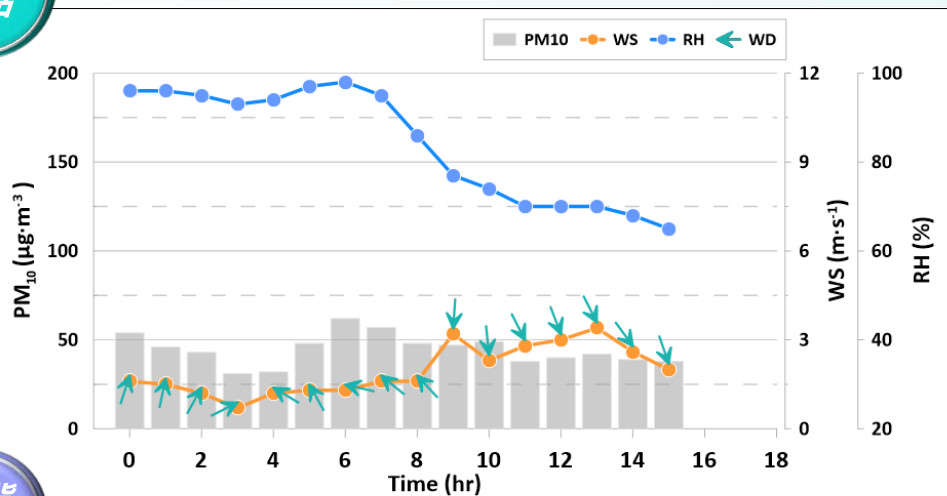
日



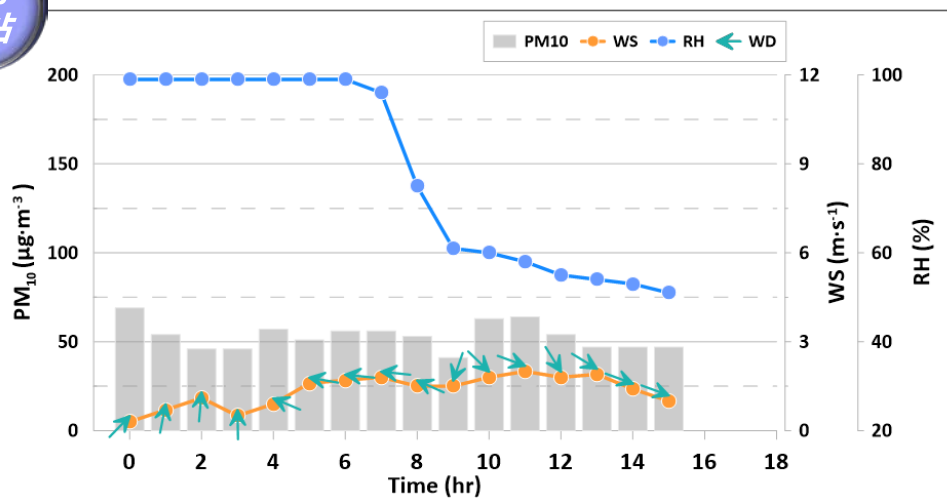
本日揚塵空品監測

麥寮
測站

WS:風速 WD:風向 RH:相對濕度



崙背
測站



資料來源:環保署空氣品質監測網

➤ 本日未發布揚塵警報

➤ 麥寮

日累積雨量 0 mm

➤ 崙背

日累積雨量 0 mm

資料來源:環保署空氣品質監測網

各區 空拍現況



第一區
麥寮出海口下游



第二區
大庄堤防(40號越堤路)下游



第三區
楊賢堤防(74號越堤路)下游

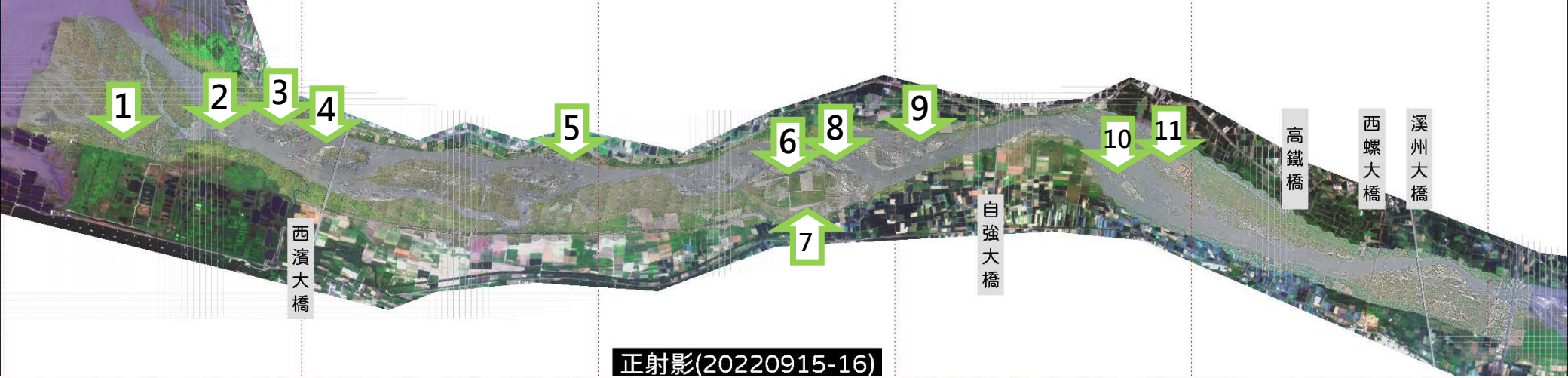


第四區
跨河電塔上游

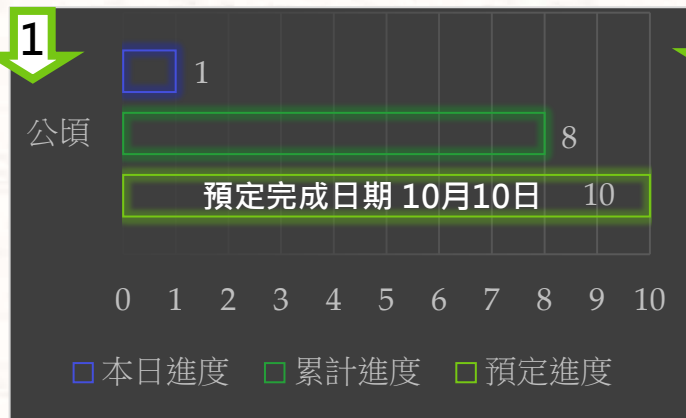


第五區
西螺大橋上游

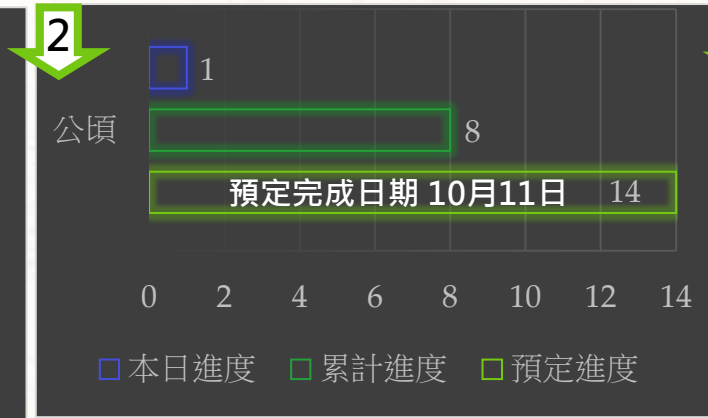




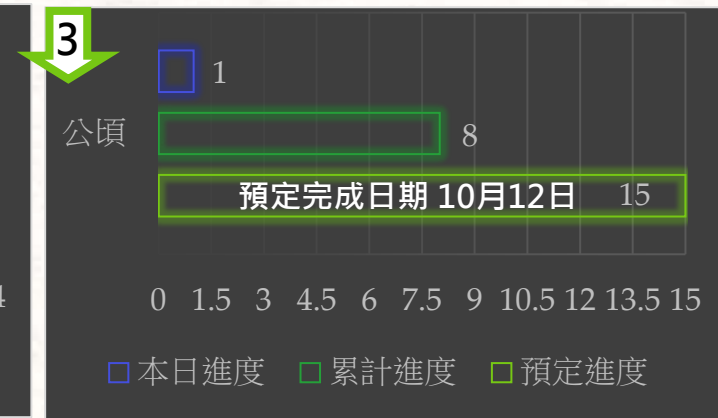
200公頃_站體6號至12號北側灘地_防塵網

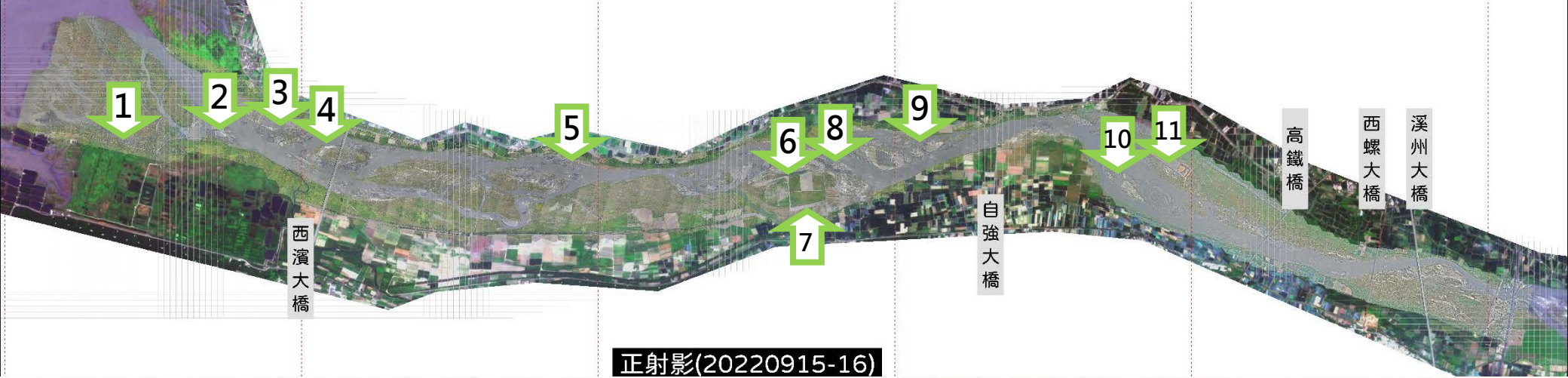


200公頃大沙洲東北側低灘地_稻草蓆

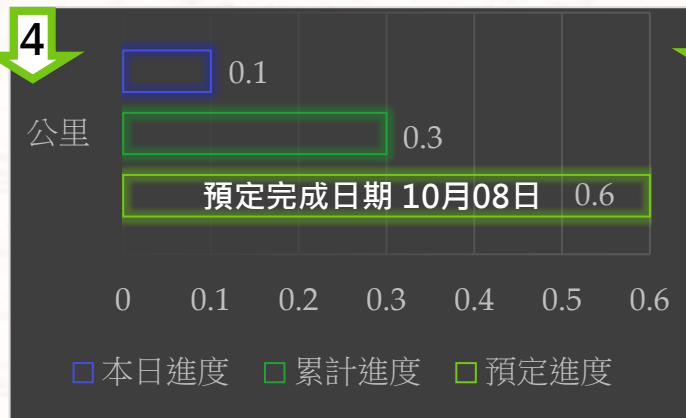


西濱大橋北岸(9號越堤)_稻草蓆

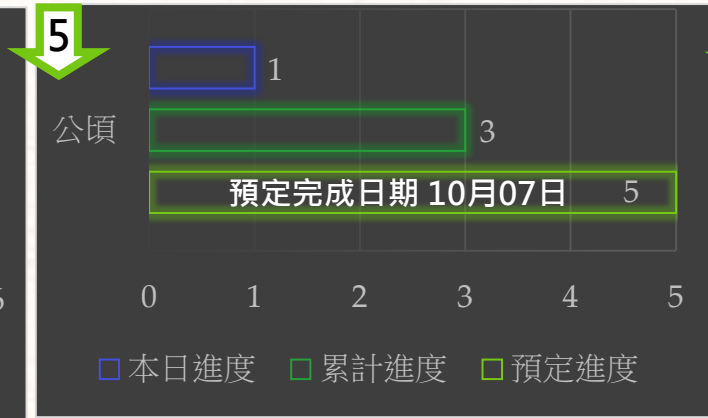




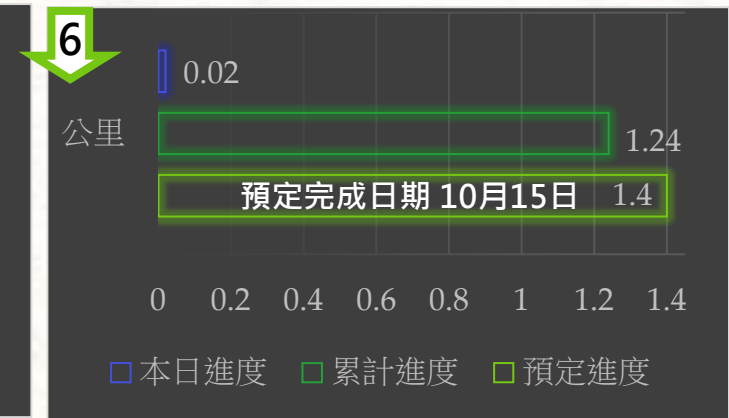
西濱下游北岸_攔水土堤

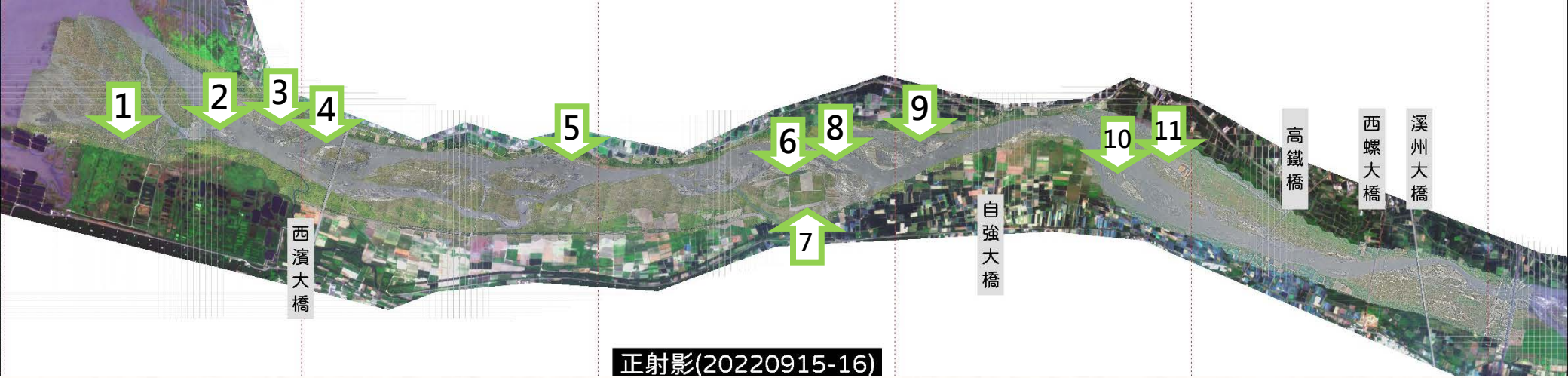


下山腳_27號越堤B_稻草蓆

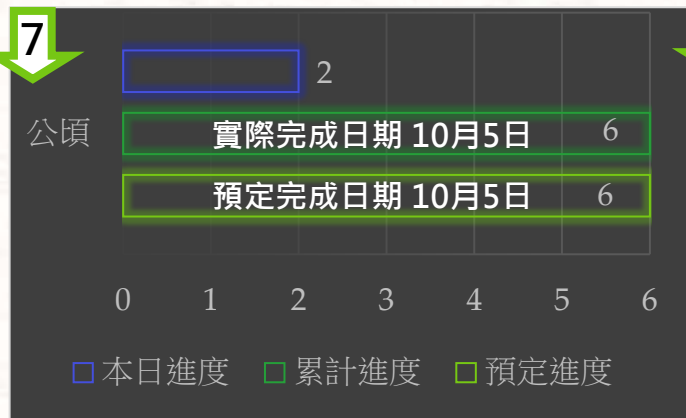


大義崙排水上游_河道整理_去化土砂_培厚

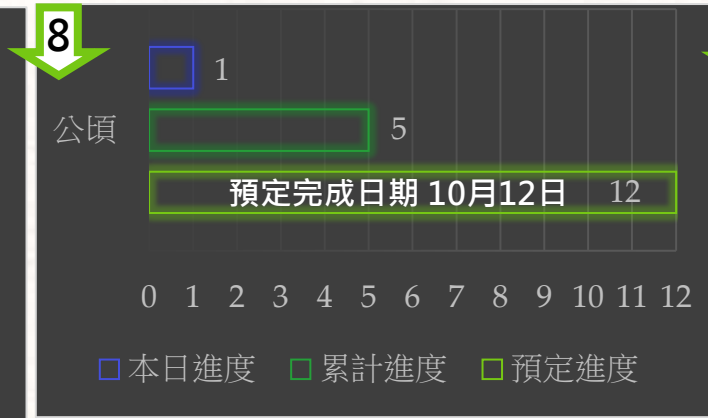





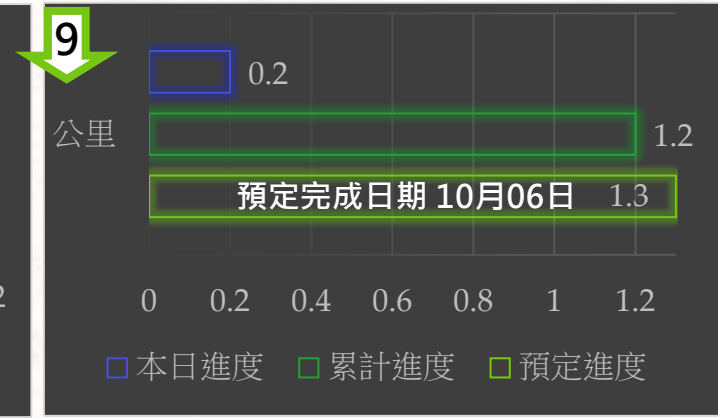
74號越堤_複式斷面_簡易灑水A

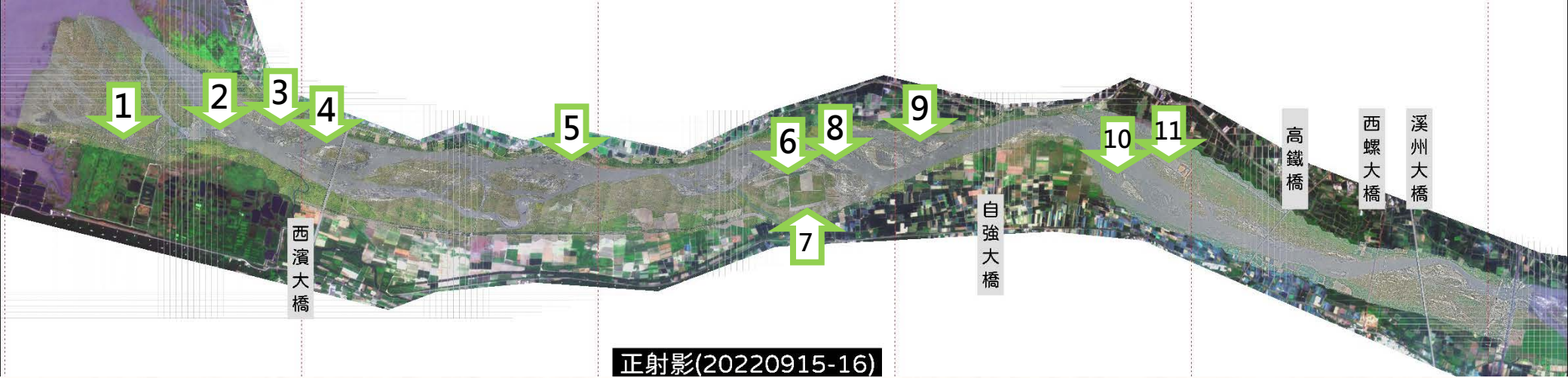


74號越堤段下游南岸_稻草蓆



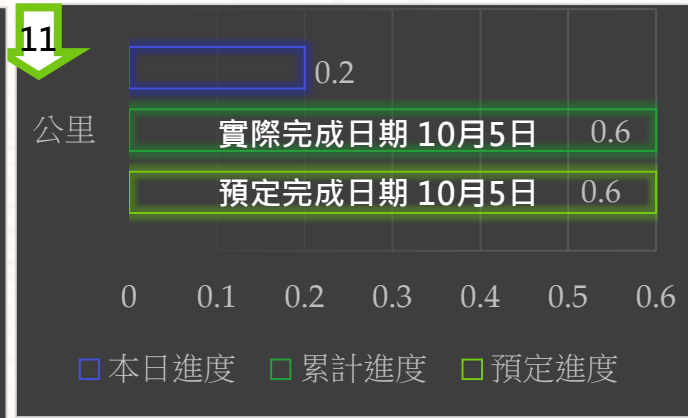
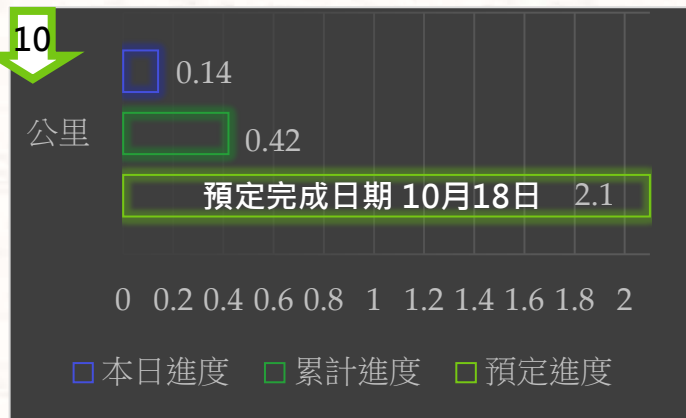
九塊厝堤防51號越堤段B_攔水土堤





94號越堤_攔水土堤

高鐵下游北岸疏濬暫置區_防洪林帶




111年度

揚塵KPI進度管制

執行期程:111年5月至112年4月

- 抑制面積
- 進度



水覆蓋

- 目標值：400 公頃
- 已完成：20 公頃
- 達成率：5 %



防洪植栽

- 目標值：4 公里
- 已完成：5.15 公里
- 達成率：128.8 %



其他覆蓋

- 目標值：450 公頃
- 已完成：83.4 公頃
- 達成率：18.5 %



河道整理

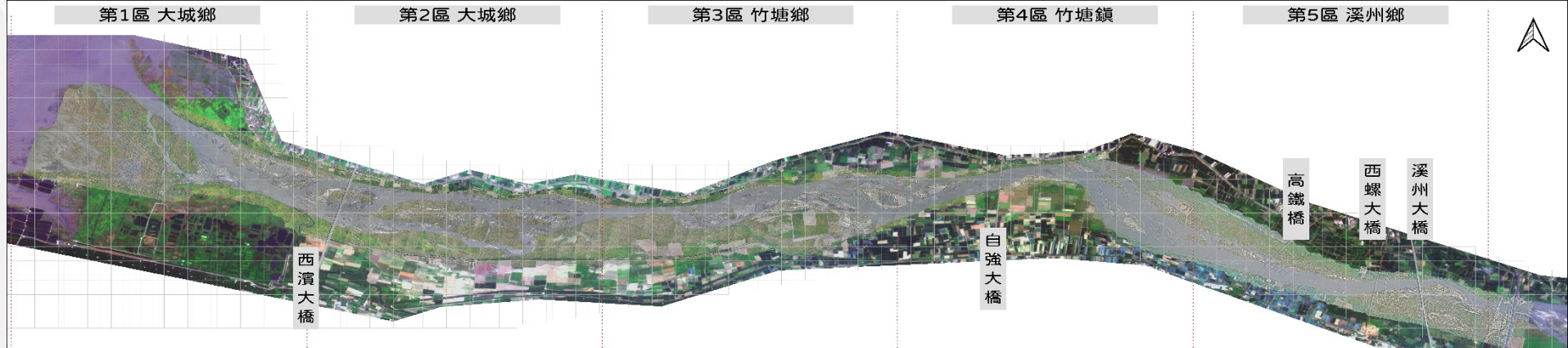
- 目標值：2.5 公里
- 已完成：1.8公里
- 達成率：72%



綠覆蓋

- 目標值：50 公頃
- 已完成：86 公頃
- 達成率：172 %

揚塵抑制措施



水覆蓋	水覆蓋	水覆蓋	水覆蓋	水覆蓋
	1) 西濱下游北岸_攔水土堤_0.3公里		1)51號越堤段A_20公頃 2)51號越堤段B_攔水土堤_1.2公里 3)94號越堤段_攔水土堤_0.42公里	
河道整理	河道整理	河道整理	河道整理	河道整理
	1) 河道整理0.56公里	1) 河道整理1.24公里		
綠覆蓋	綠覆蓋	綠覆蓋	綠覆蓋	綠覆蓋
1) 西濱下游北岸_地面綠化_4公頃 2) 西濱下游至200公頃河中灘地_空灑草籽_80公頃	1) 西濱上南岸_地面綠化_2公頃			
防洪植栽	防洪植栽	防洪植栽	防洪植栽	防洪植栽
1) 西濱下北岸_植栽_1.45公里	1) 大庄堤防堤段水防道路側植樹1.3公里 2) 西濱上南岸_植栽_1.8公里		1) 高鐵下游北岸疏濬暫置區_防洪林帶_0.6公里	
其他覆蓋	其他覆蓋	其他覆蓋	其他覆蓋	其他覆蓋
1) 22號井旁_防塵網7公頃 2) 西濱下北岸_水線10.5公頃 3) 20公頃_水線0.8公頃 4) 西濱下南岸_水線7.4公頃 5) 西濱下北岸(增設)_水線1.5公頃 6) 200公頃大沙洲維護便道_碎石級配_1公頃 7) 站體6號至12號北側灘地_防塵網_8公頃 8) 200公頃大沙洲東北側低灘地_稻草蓆_8公頃 9) 西濱大橋北岸(9號越堤)_稻草蓆_8公頃	1) 下山腳堤防27號越堤段 A_稻草蓆2公頃 2) 下山腳堤防27號越堤段 B_稻草蓆3公頃	1) 74號越堤段上游南岸_稻草蓆8公頃 2) 74號越堤段下游南岸_稻草蓆5公頃 3) 74號越堤段複式斷面 A_簡易灑水線_6公頃	1) 高鐵橋下游北岸_水線4.2公頃 2) 高鐵橋下游北岸疏濬暫置區_稻草蓆_3公頃	