

濁水溪「揚塵防制及改善行動方案」

# 揚塵日報

111


10

09

年

月

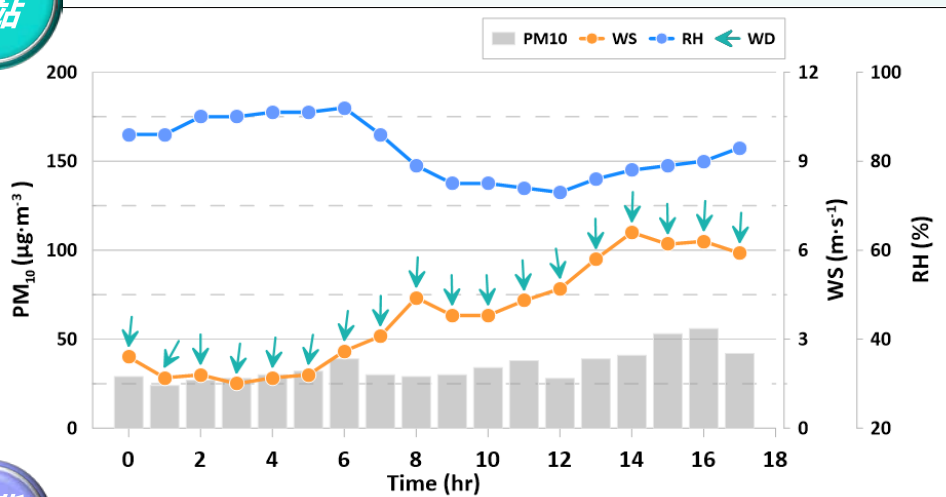
日



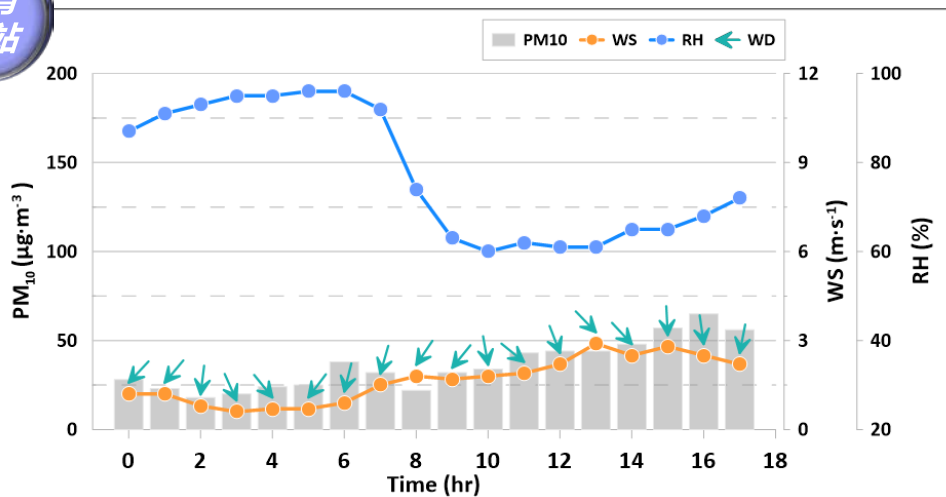
# 本日揚塵空品監測

麥寮  
測站

WS:風速 WD:風向 RH:相對濕度



崙背  
測站



資料來源:環保署空氣品質監測網

➤ 本日未發布揚塵警報

➤ 麥寮

日累積雨量 0 mm

➤ 崙背

日累積雨量 0 mm

資料來源:環保署空氣品質監測網

# 各區 空拍現況



**第一區**  
麥寮出海口下游



**第二區**  
大庄堤防(40號越堤路)下游



**第三區**  
楊賢堤防(74號越堤路)下游

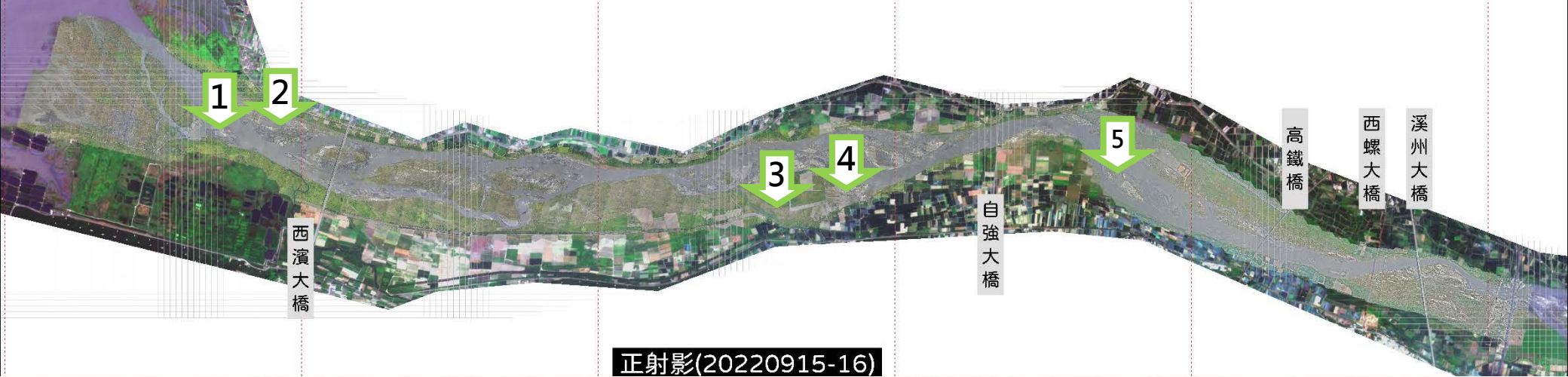


**第四區**  
跨河電塔上游



**第五區**  
西螺大橋上游




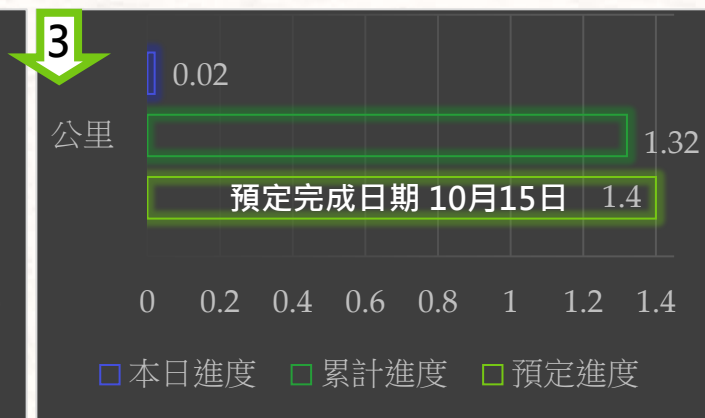
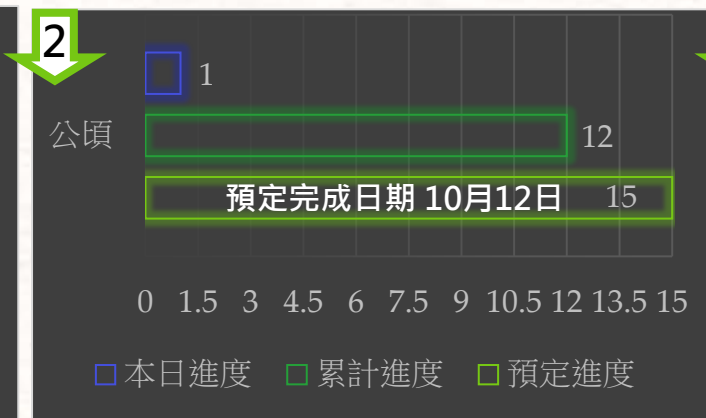
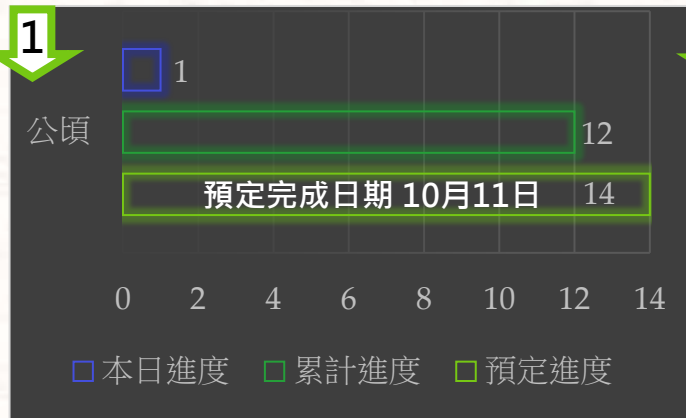


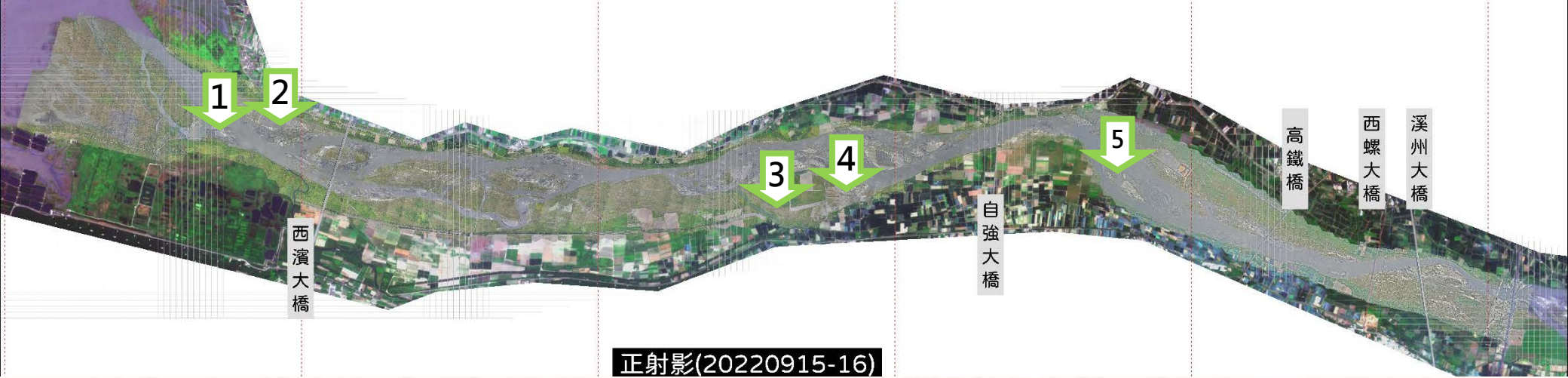
正射影(20220915-16)

200公頃大沙洲東北側低灘地\_稻草蓆

西濱大橋北岸(9號越堤)\_稻草蓆

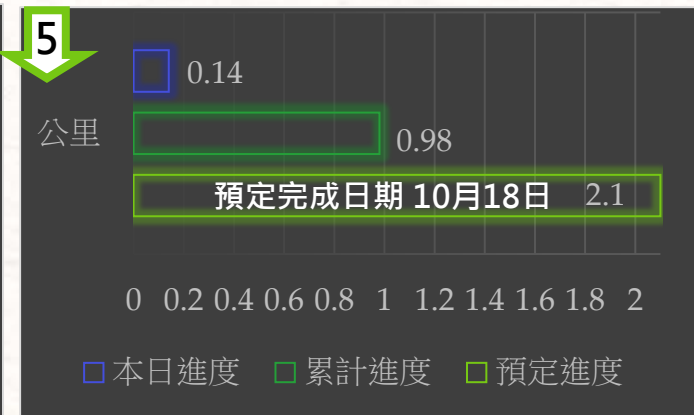
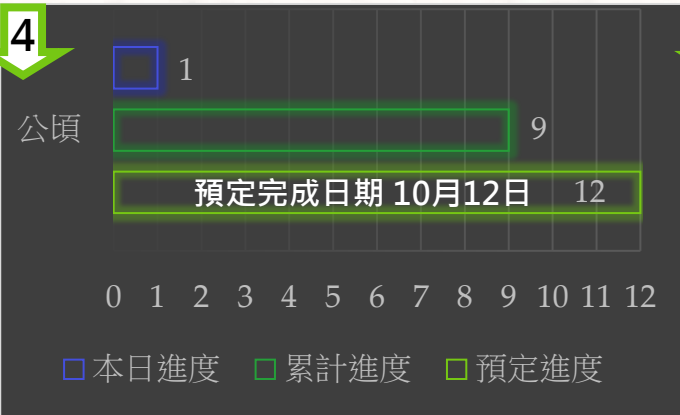
大義崙排水上游\_河道整理\_去化土砂\_培厚





74號越堤段下游南岸\_稻草蓆

94號越堤\_攔水土堤




# 111年度

## 揚塵KPI進度管制

執行期程:111年5月至112年4月

- 抑制面積
- 進度



### 水覆蓋

- 目標值：400 公頃
- 已完成：130 公頃
- 達成率：32.5 %



### 防洪植栽

- 目標值：4 公里
- 已完成：5.75 公里
- 達成率：148.8 %



### 其他覆蓋

- 目標值：450 公頃
- 已完成：99.4 公頃
- 達成率：22.1 %



### 河道整理

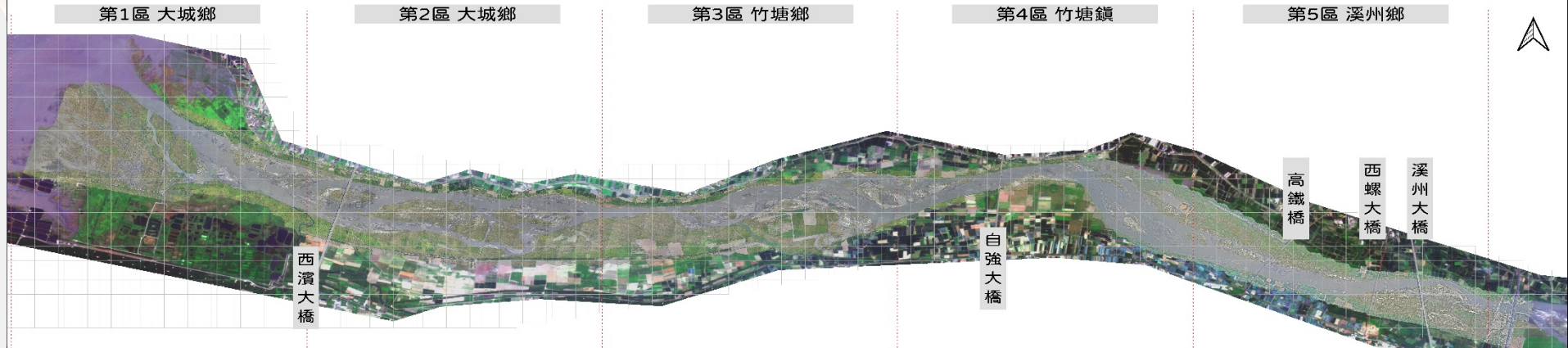
- 目標值：2.5 公里
- 已完成：1.88公里
- 達成率：75.2%



### 綠覆蓋

- 目標值：50 公頃
- 已完成：89 公頃
- 達成率：178 %

# 揚塵抑制措施



水覆蓋	水覆蓋	水覆蓋	水覆蓋	水覆蓋
	1) 西濱下游北岸_50公頃		1)51號越堤段A_20公頃 2)51號越堤段B_60公頃 3)94號越堤段_攔水土堤_0.98公里	
河道整理	河道整理	河道整理	河道整理	河道整理
	1) 河道整理0.56公里	1) 河道整理1.32公里		
綠覆蓋	綠覆蓋	綠覆蓋	綠覆蓋	綠覆蓋
1) 西濱下游北岸_地面綠化_4公頃 2) 西濱下游至200公頃河中灘地_空灑草籽_80公頃	1) 西濱上南岸_地面綠化_2公頃		1) 高鐵下游北岸疏濬暫置區_地面綠化_3公頃	
防洪植栽	防洪植栽	防洪植栽	防洪植栽	防洪植栽
1) 西濱下北岸_植栽_1.45公里	1) 大庄堤防堤段水防道路側植樹1.3公里 2) 西濱上南岸_植栽_1.8公里	1) 74號越堤段複式斷面A_複式斷面植栽_0.6公里	1) 高鐵下游北岸疏濬暫置區_防洪林帶_0.6公里	
其他覆蓋	其他覆蓋	其他覆蓋	其他覆蓋	其他覆蓋
1) 22號井旁_防塵網7公頃 2) 西濱下北岸_水線10.5公頃 3) 20公頃_水線0.8公頃 4) 西濱下南岸_水線7.4公頃 5) 西濱下北岸(增設)_水線1.5公頃 6) 200公頃大沙洲維護便道_碎石級配_1公頃 7) 站體6號至12號北側灘地_防塵網_10公頃 8) 200公頃大沙洲東北側低灘地_稻草蓆_12公頃 9) 西濱大橋北岸(9號越堤)_稻草蓆_12公頃	1) 下山腳堤防27號越堤段A_稻草蓆2公頃 2) 下山腳堤防27號越堤段B_稻草蓆5公頃	1) 74號越堤段上游南岸_稻草蓆8公頃 2) 74號越堤段下游南岸_稻草蓆9公頃 3) 74號越堤段複式斷面A_簡易灑水線_6公頃	1) 高鐵橋下游北岸_水線4.2公頃 2) 高鐵下游北岸疏濬暫置區_稻草蓆_3公頃	