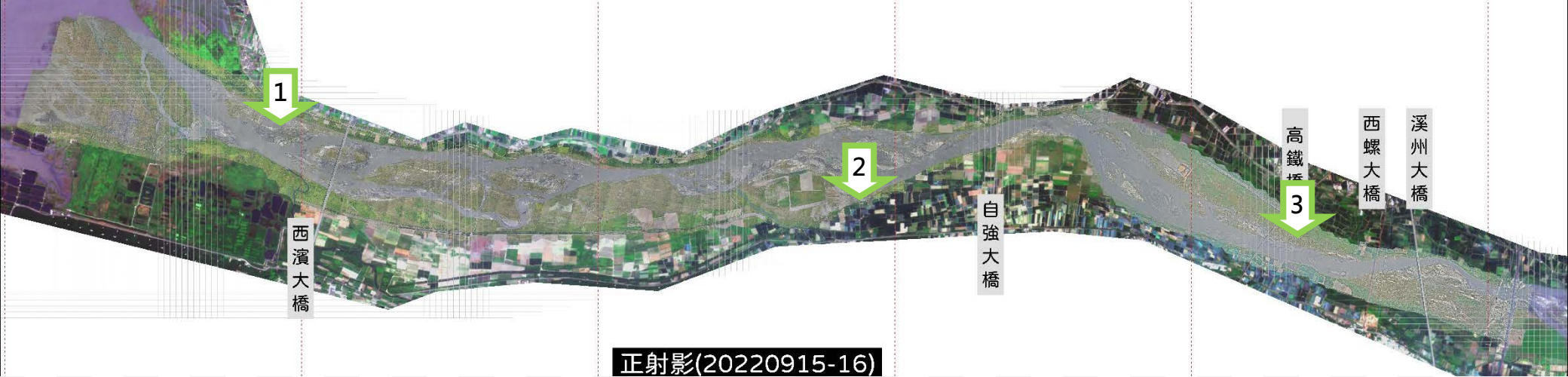


揚塵防治 週報表

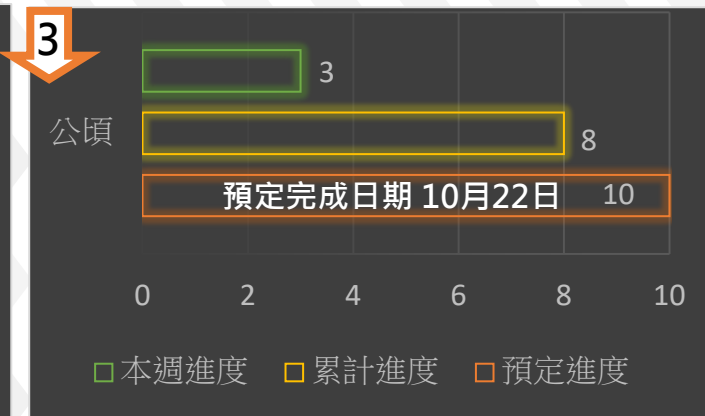
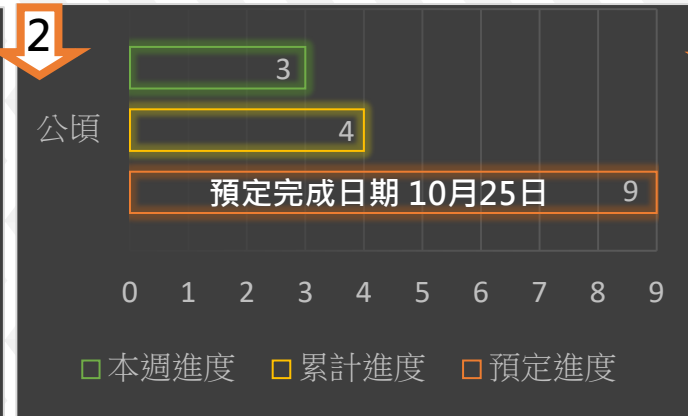
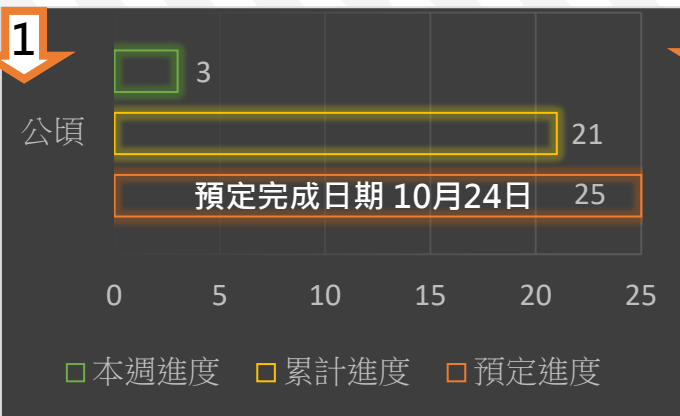
111/10/17~111/10/23



西濱大橋北岸(9號越堤)_稻草蓆

74號越堤段上游南岸B_稻草蓆

高鐵橋上游北岸_稻草蓆



各區 空拍現況



第一區
西濱大橋下游



第二區
大庄堤防(40號越堤段)上下游



第三區
楊賢堤防(74號越堤段)下游



第四區
自強大橋上游




第五區
西螺大橋上下游

111年度

揚塵KPI進度管制

執行期程:111年5月至112年4月

- 抑制面積
- 進度



水覆蓋

- 目標值：400 公頃
- 已完成：230 公頃
- 達成率：57.5 %



防洪植栽

- 目標值：4 公里
- 已完成：5.75 公里
- 達成率：148.8 %



其他覆蓋

- 目標值：450 公頃
- 已完成：130.3 公頃
- 達成率：29 %



河道整理

- 目標值：2.5 公里
- 已完成：1.96公里
- 達成率：78.4%



綠覆蓋

- 目標值：50 公頃
- 已完成：89 公頃
- 達成率：178 %

營造複式斷面規劃圖

年度	107-109	110	111	112	合計
KPI(公里)	8	2	6	4	20
實際完成	8	2.13	3.8	-	13.93



第1區 麥寮鄉

110年05月25日 PLAN5



111年營造複式斷面進度管控

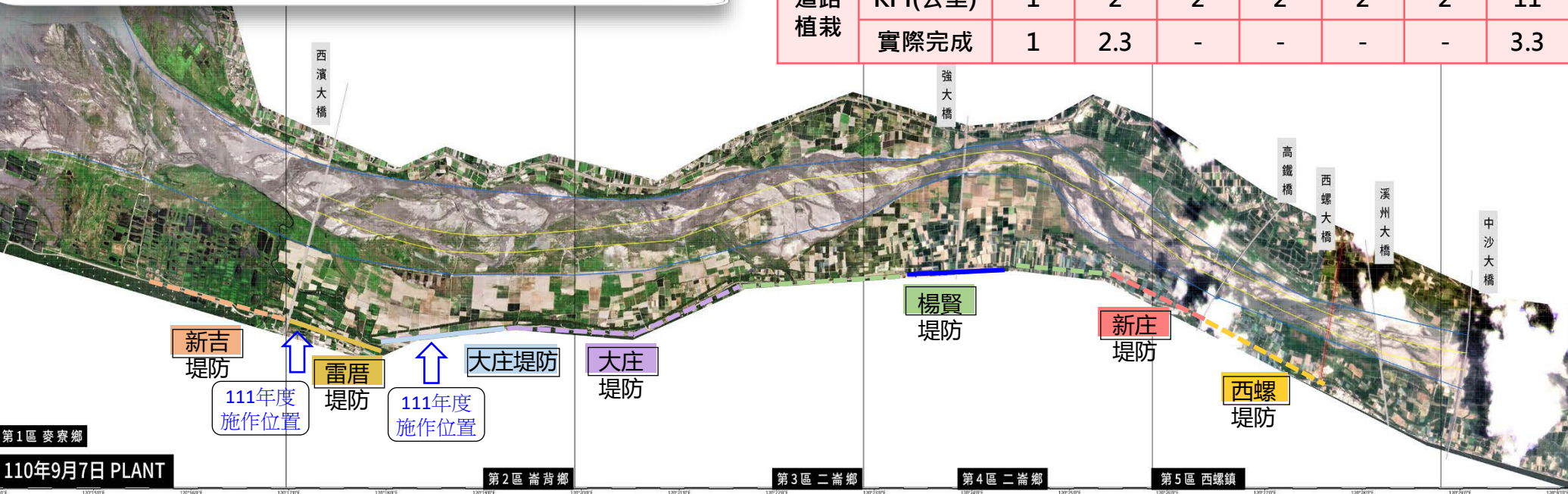
KPI / 6公里
 已完成 / 3.8km
 達成率 / 63.3%

➤ 執行進度說明：

- (1) 西濱大橋下游北岸已於6/29完成2公里。
- (2) 西濱大橋上游南岸已於7/30完成1.8公里。
- (3) 楊賢堤防(74號越堤路):已於10/13日完成1.4公里培厚，預計12月底前完成水線布設及植栽作業。

水防道路植栽規劃圖

水防道路植栽	年度	110	111	112	113	114	115	合計
	KPI(公里)	1	2	2	2	2	2	11
	實際完成	1	2.3	-	-	-	-	3.3

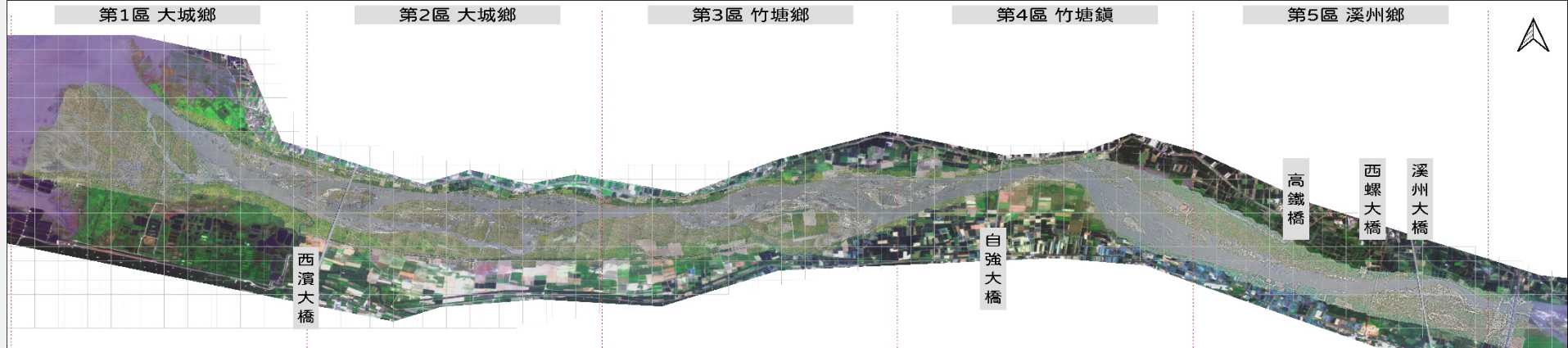


111年水防道路植栽進度管控

KPI / 2公里
 已完成 / 2.3公里
 達成率 / 115%

- 執行進度說明：
- (1) 雷厝堤防堤段水防道路側植樹1公里：道路改善工程已於110年4月施工完成，水防道路側植樹部分，林務局已於5/12日辦理完成。
 - (2) 大庄堤防堤段水防道路側植樹1.3公里：植栽作業已於7/15日辦理施作完成。

揚塵抑制措施



水覆蓋	水覆蓋	水覆蓋	水覆蓋	水覆蓋
	1) 西濱下游北岸_50公頃		1)51號越堤段A_20公頃 2)51號越堤段B_60公頃 3)94號越堤段_100公頃	
河道整理	河道整理	河道整理	河道整理	河道整理
	1) 河道整理0.56公里	1) 河道整理1.4公里		
綠覆蓋	綠覆蓋	綠覆蓋	綠覆蓋	綠覆蓋
1) 西濱下游北岸_地面綠化_4公頃 2) 西濱下游至200公頃河中灘地_空灑草籽_80公頃	1) 西濱上南岸_地面綠化_2公頃		1) 高鐵下游北岸疏濬暫置區_地面綠化_3公頃	
防洪植栽	防洪植栽	防洪植栽	防洪植栽	防洪植栽
1) 西濱下北岸_植栽_1.45公里	1) 大庄堤防堤段水防道路側植樹1.3公里 2) 西濱上南岸_植栽_1.8公里	1) 74號越堤段複式斷面A_複式斷面植栽_0.6公里	1) 高鐵下游北岸疏濬暫置區_防洪林帶_0.6公里	
其他覆蓋	其他覆蓋	其他覆蓋	其他覆蓋	其他覆蓋
1) 22號井旁_防塵網7公頃 2) 西濱下北岸_水線10.5公頃 3) 20公頃_水線0.8公頃 4) 西濱下南岸_水線7.4公頃 5) 西濱下北岸(增設)_水線1.5公頃 6) 200公頃大沙洲維護便道_碎石級配_1公頃 7) 站體6號至12號北側灘地_防塵網_10公頃 8) 200公頃大沙洲東北側低灘地_稻草蓆_14公頃 9) 西濱大橋北岸(9號越堤)_稻草蓆_21公頃	1) 下山腳堤防27號越堤段A_稻草蓆2公頃 2) 下山腳堤防27號越堤段B_稻草蓆5公頃 3) 下山腳堤防27號越堤段C_稻草蓆4公頃 4) 40號越堤段便道_碎石級配0.9公頃	1) 74號越堤段上游南岸_稻草蓆8公頃 2) 74號越堤段下游南岸_稻草蓆12公頃 3) 74號越堤段複式斷面A_簡易灑水線_6公頃 4) 74號越堤段上游南岸B_稻草蓆4公頃	1) 高鐵橋下游北岸_水線4.2公頃 2) 高鐵橋下游北岸疏濬暫置區_稻草蓆_3公頃	1) 高鐵橋上游北岸_稻草蓆8公頃