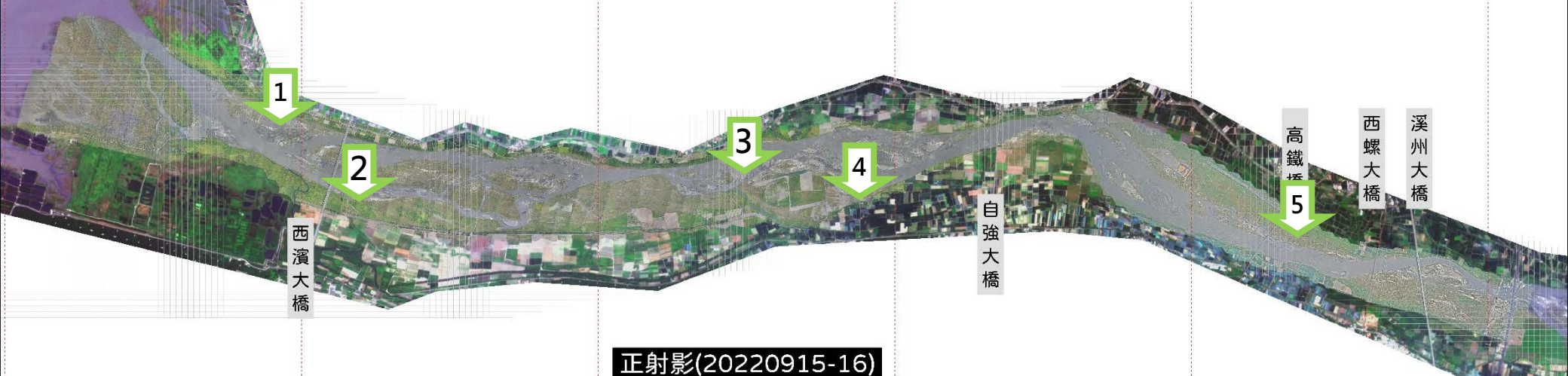
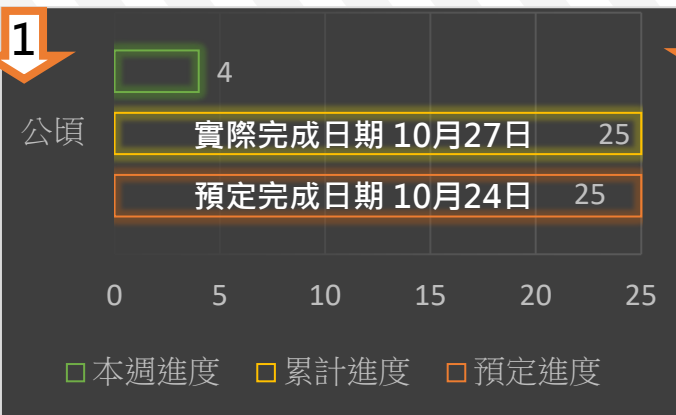


# 揚塵防治 週報表

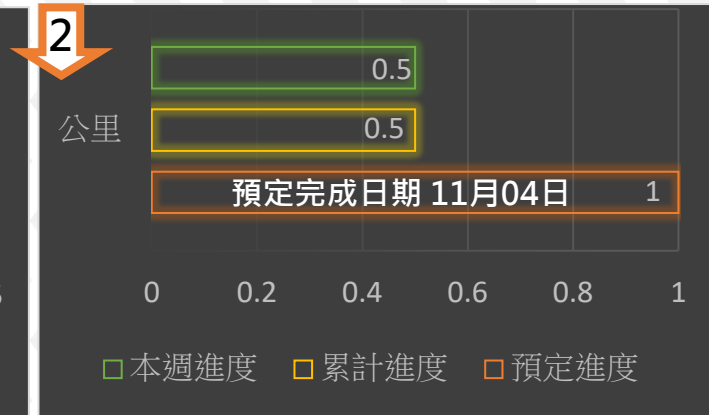
111/10/24~111/10/30



西濱大橋北岸(9號越堤)\_稻草蓆

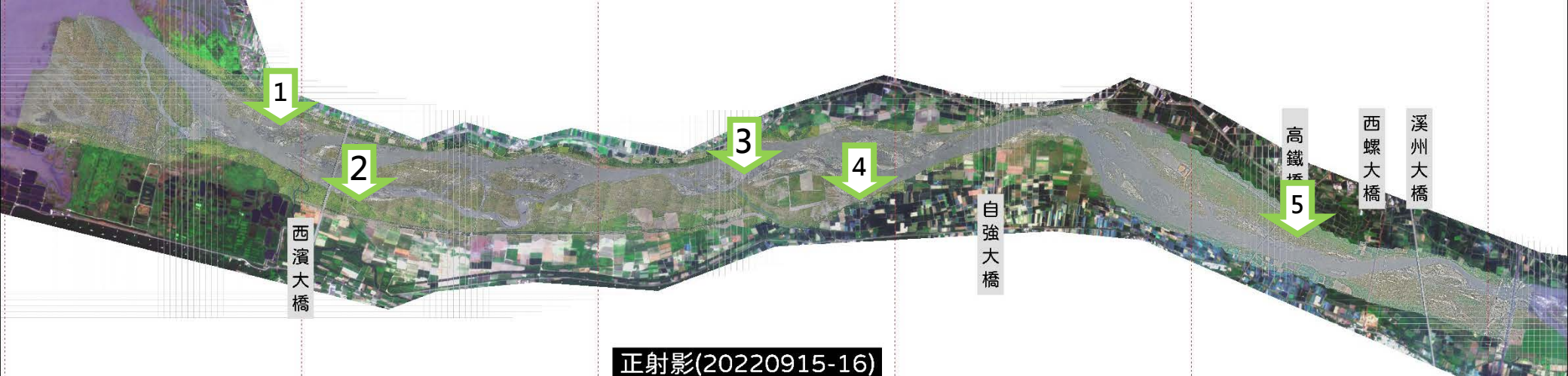


西濱大橋上游南岸\_攔水土堤



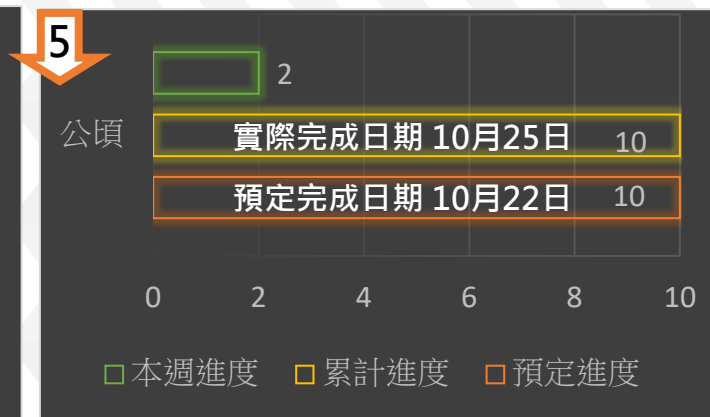
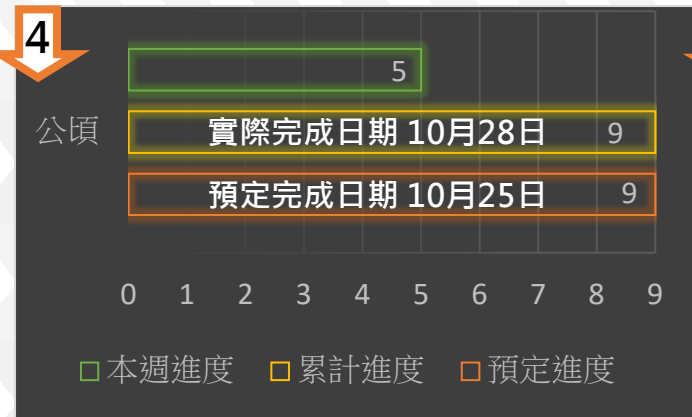
大義崙上游\_稻草蓆





### 74號越堤段上游南岸B\_稻草蓆

### 高鐵橋上游北岸\_稻草蓆



# 各區 空拍現況



第一區  
麥寮 出海口 0號井



第二區  
大庄堤防(40號越堤段)下游



第三區  
跨河電塔上下游



第四區  
自強大橋上下游



第五區  
西螺大橋上游




# 111年度

## 揚塵KPI進度管制

執行期程:111年5月至112年4月

- 抑制面積
- 進度



### 水覆蓋

- 目標值：400 公頃
- 已完成：230 公頃
- 達成率：57.5 %



### 防洪植栽

- 目標值：4 公里
- 已完成：5.75 公里
- 達成率：143.8 %



### 其他覆蓋

- 目標值：450 公頃
- 已完成：144.3 公頃
- 達成率：32.1 %



### 河道整理

- 目標值：2.5 公里
- 已完成：1.96公里
- 達成率：78.4%



### 綠覆蓋

- 目標值：50 公頃
- 已完成：89 公頃
- 達成率：178 %

# 營造複式斷面規劃圖

| 年度      | 107-109 | 110  | 111 | 112 | 合計    |
|---------|---------|------|-----|-----|-------|
| KPI(公里) | 8       | 2    | 6   | 4   | 20    |
| 實際完成    | 8       | 2.13 | 3.8 | -   | 13.93 |



第1區 麥寮鄉

110年9月7日 PLAN5



## 111年營造複式斷面進度管控

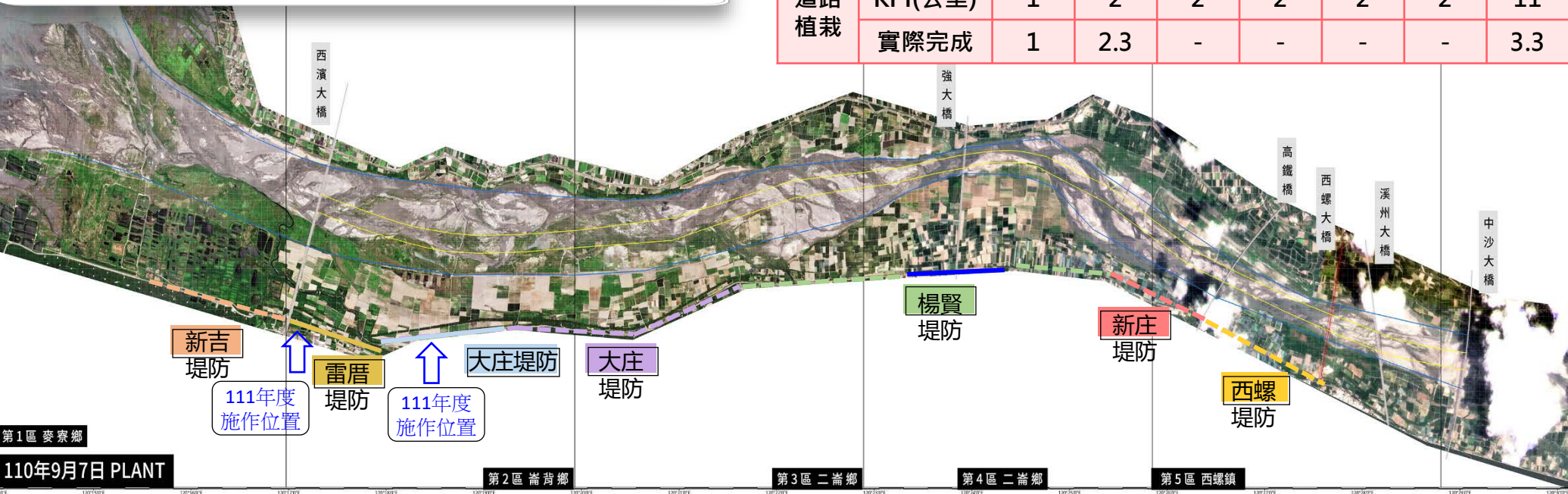
**KPI / 6公里**  
 已完成 / 3.8km  
 達成率 / 63.3%

### ➤ 執行進度說明：

- (1) 西濱大橋下游北岸已於6/29完成2公里。
- (2) 西濱大橋上游南岸已於7/30完成1.8公里。
- (3) 楊賢堤防(74號越堤路):已於10/13日完成1.4公里培厚，預計12月底前完成水線布設及植栽作業。

# 水防道路植栽規劃圖

| 水防道路植栽 | 年度      | 110 | 111 | 112 | 113 | 114 | 115 | 合計  |
|--------|---------|-----|-----|-----|-----|-----|-----|-----|
|        | KPI(公里) | 1   | 2   | 2   | 2   | 2   | 2   | 11  |
|        | 實際完成    | 1   | 2.3 | -   | -   | -   | -   | 3.3 |



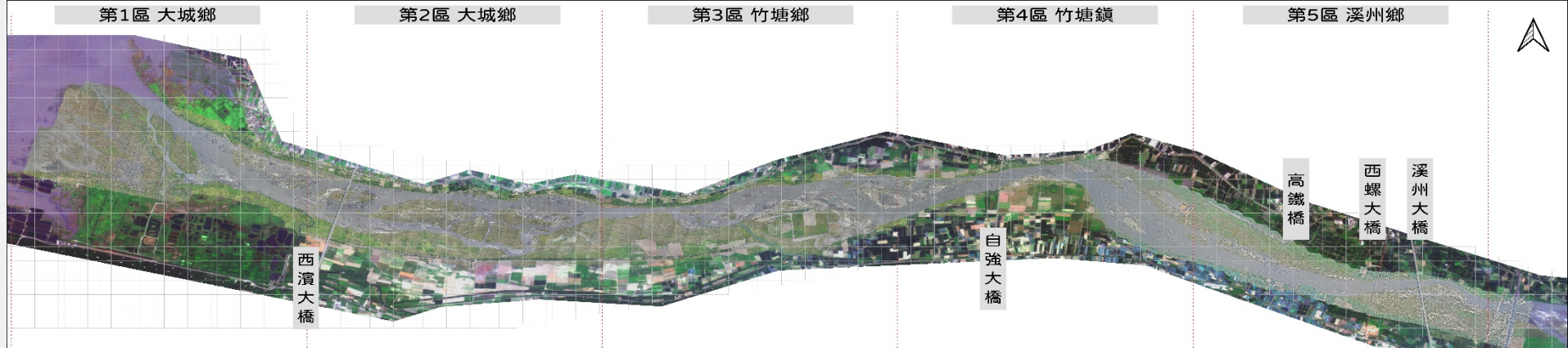
## • 111年水防道路植栽進度管控

**KPI / 2公里**  
 已完成 / 2.3公里  
 達成率 / 115%

### ➤ 執行進度說明：

- (1) 雷厝堤防堤段水防道路側植樹1公里：道路改善工程已於110年4月施工完成，水防道路側植樹部分，林務局已於5/12日辦理完成。
- (2) 大庄堤防堤段水防道路側植樹1.3公里：植栽作業已於7/15日辦理施作完成。

# 揚塵抑制措施



| 第1區 大城鄉   | 第2區 大城鄉  | 第3區 竹塘鄉   | 第4區 竹塘鎮   | 第5區 溪州鄉            |
|---|--|---|---|--------------------|
| 水覆蓋   | 水覆蓋  | 水覆蓋   | 水覆蓋   | 水覆蓋                |
|   | 1) 西濱下游北岸_50公頃<br>2) 西濱大橋上游南岸_0.5公里  |   | 1) 51號越堤段A_20公頃<br>2) 51號越堤段B_60公頃<br>3) 94號越堤段_100公頃 |                    |
| 河道整理  | 河道整理   | 河道整理  | 河道整理  | 河道整理               |
|   | 1) 河道整理0.56公里  | 1) 河道整理1.4公里  |   |                    |
| 綠覆蓋   | 綠覆蓋  | 綠覆蓋   | 綠覆蓋   | 綠覆蓋                |
| 1) 西濱下游北岸_地面綠化_4公頃<br>2) 西濱下游至200公頃河中灘地_空灑草籽_80公頃   | 1) 西濱上南岸_地面綠化_2公頃  |   | 1) 高鐵下游北岸疏濬暫置區_地面綠化_3公頃                               |                    |
| 防洪植栽  | 防洪植栽   | 防洪植栽  | 防洪植栽  | 防洪植栽               |
| 1) 西濱下北岸_植栽_1.45公里  | 1) 大庄堤防堤段水防道路側植樹1.3公里<br>2) 西濱上南岸_植栽_1.8公里   | 1) 74號越堤段複式斷面A_複式斷面植栽_0.6公里   | 1) 高鐵下游北岸疏濬暫置區_防洪林帶_0.6公里                             |                    |
| 其他覆蓋  | 其他覆蓋   | 其他覆蓋  | 其他覆蓋  | 其他覆蓋               |
| 1) 22號井旁_防塵網7公頃<br>2) 西濱下北岸_水線10.5公頃<br>3) 20公頃_水線0.8公頃<br>4) 西濱下南岸_水線7.4公頃<br>5) 西濱下北岸(增設)_水線1.5公頃<br>6) 200公頃大沙洲維護便道_碎石級配_1公頃<br>7) 站體6號至12號北側灘地_防塵網_10公頃<br>8) 200公頃大沙洲東北側低灘地_稻草蓆_14公頃<br>9) 西濱大橋北岸(9號越堤)_稻草蓆_25公頃 | 1) 下山腳堤防27號越堤段A_稻草蓆2公頃<br>2) 下山腳堤防27號越堤段B_稻草蓆5公頃<br>3) 下山腳堤防27號越堤段C_稻草蓆4公頃<br>4) 40號越堤段便道_碎石級配_0.9公頃 | 1) 74號越堤段上游南岸_稻草蓆8公頃<br>2) 74號越堤段下游南岸_稻草蓆12公頃<br>3) 74號越堤段複式斷面A_簡易灑水線_6公頃<br>4) 74號越堤段上游南岸B_稻草蓆9公頃<br>5) 大義崙上游_稻草蓆3公頃 | 1) 高鐵橋下游北岸_水線4.2公頃<br>2) 高鐵下游北岸疏濬暫置區_稻草蓆_3公頃          | 1) 高鐵橋上游北岸_稻草蓆10公頃 |