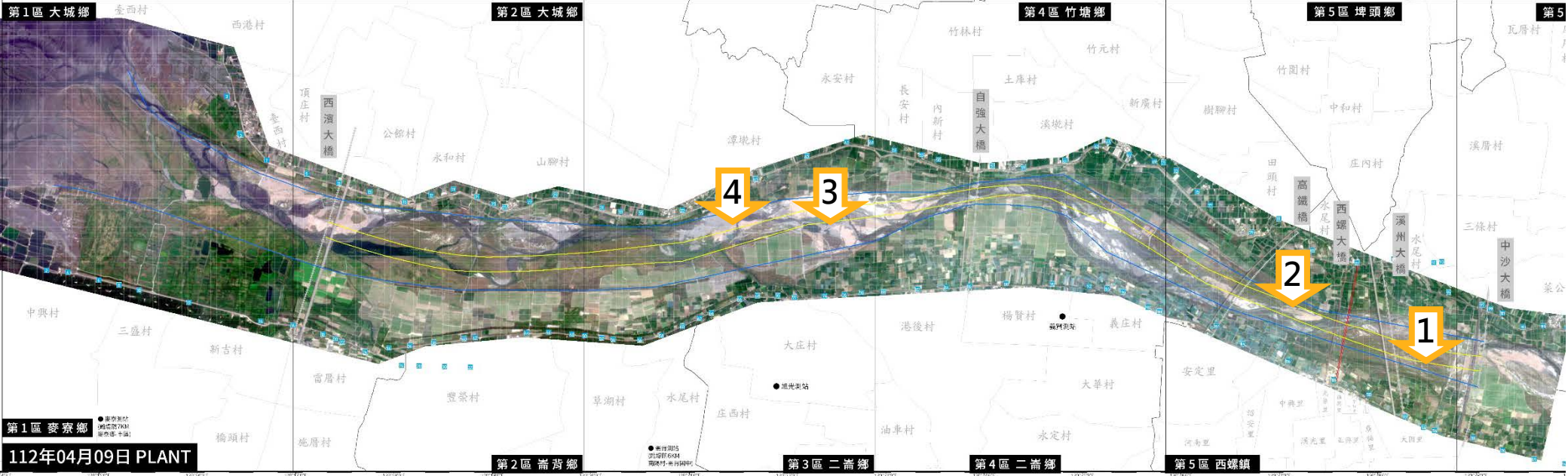


揚塵防治 週報表

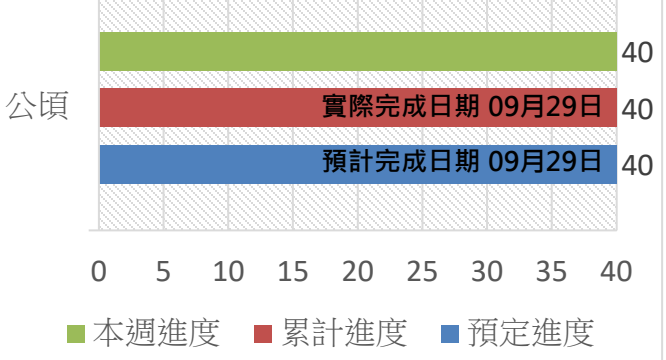
112/09/25~112/10/01



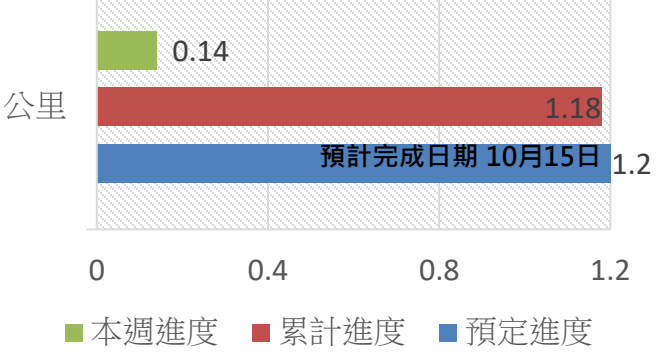


第1區 西螺鎮
112年04月09日 PLANT

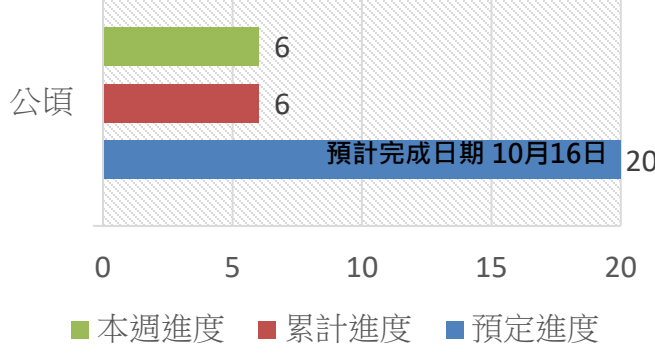
3 跨河電塔上下游低灘地_空灑草籽

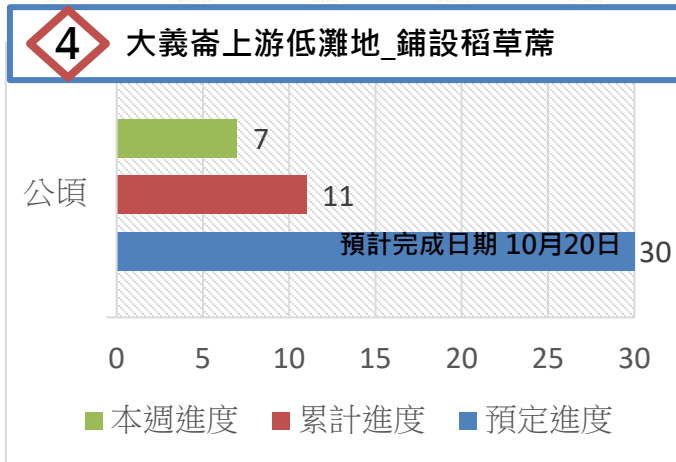
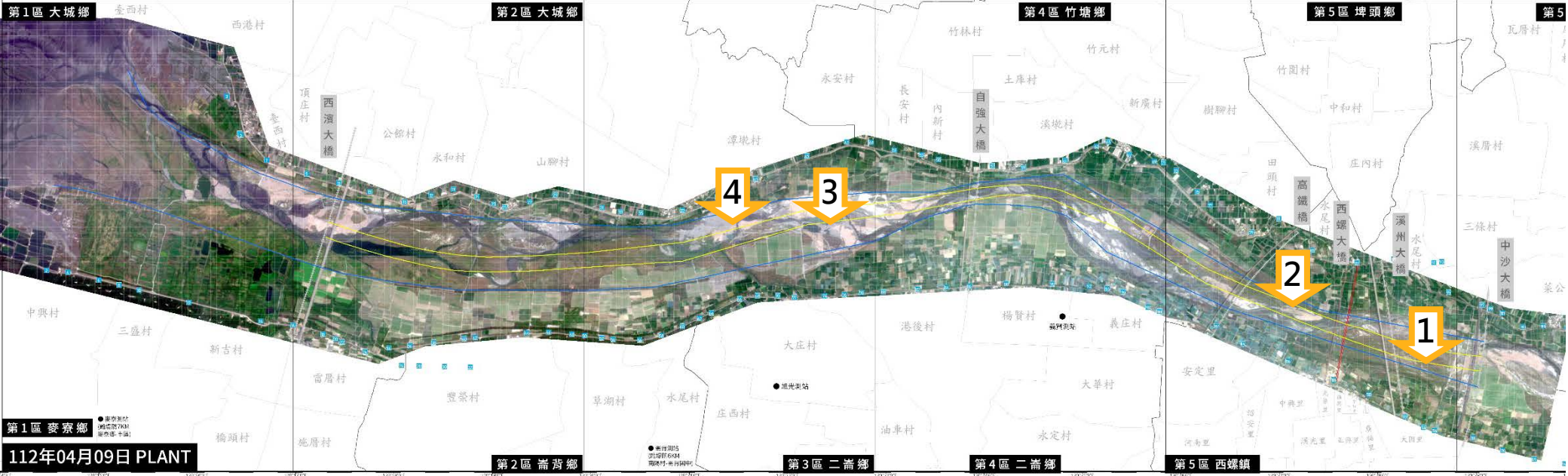


2 高鐵橋上游(北岸)_河道整理



1 溪州大橋上游北岸_稻草蓆鋪設






各區 空拍現況

第一區

出海口 0號井



第二區

西濱大橋 上游



第1區 大城鄉

第2區 大城鄉

第3區 竹塘鄉

第4區 竹塘鄉

第5區 溪州鄉



衛星空照(20230801)

第1區 麥寮鄉

第2區 崙背鄉

第3區 二崙鄉

第4區 西螺鎮

第5區 西螺鎮

第三區

大義崙排水 上游



第四區

自強大橋 下游



第五區

溪州大橋 下游



112年度

揚塵KPI進度管制

執行期程:112年5月至113年4月

- 抑制面積
- 進度



其他覆蓋

- 目標值：450 公頃
- 已完成：23 公頃
- 達成率：5.1 %



水覆蓋

- 目標值：400 公頃
- 已完成：0 公頃
- 達成率：0 %



河道整理

- 目標值：2.5 公里
- 已完成：1.92 公里
- 達成率：76.8 %



防洪植栽

- 目標值：6 公里
- 已完成：3.2 公里
- 達成率：53.3 %



綠覆蓋

- 目標值：50 公頃
- 已完成：262公頃
- 達成率：524 %

營造複式斷面規劃圖

複式斷面	年度	107-109	110	111	112	合計
	KPI(公里)	8	2	6	4	20
	實際完成	8	2.13	6.05	1.2	17.38



112年營造複式斷面進度管控

KPI / 4公里

已完成 / 1.2 km

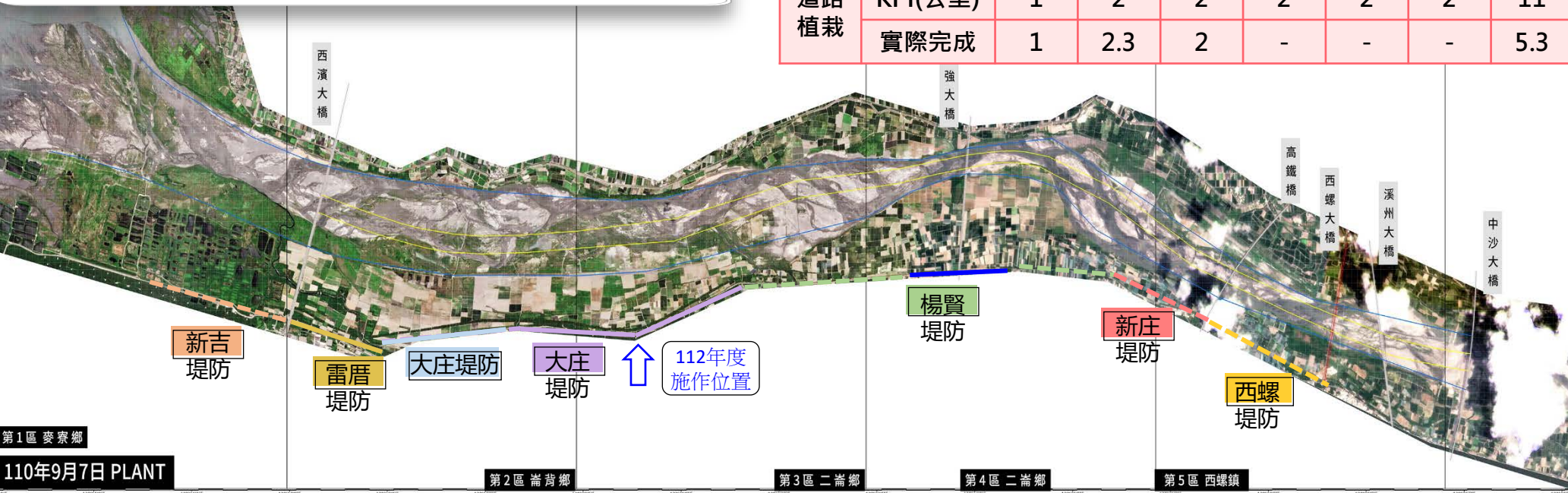
達成率 / 30 %

執行進度說明：

- 1、自強大橋下游南岸已於112年7月12日完成1.2公里複式斷面。
- 2、高鐵橋下游北岸(規劃1.6公里)，目前河道水位豐沛，將俟水位下降後，進場辦理便道修復事宜。土方培厚作業依112年8月22日工作小組會議，調整延至112年10月30日完成。
- 3、高鐵橋上游北岸(規劃1.2公里)，本週完成0.14公里，累計已施作1.18公里。河道水位高漲取淹沒作業便道，影響取土作業，故土方培厚作業預計延至112年10月15日完成。

水防道路植栽規劃圖

年度	110	111	112	113	114	115	合計
KPI(公里)	1	2	2	2	2	2	11
實際完成	1	2.3	2	-	-	-	5.3



112年水防道路植栽進度管控

KPI / 2公里

➤ 執行進度說明：

已完成 / 2公里

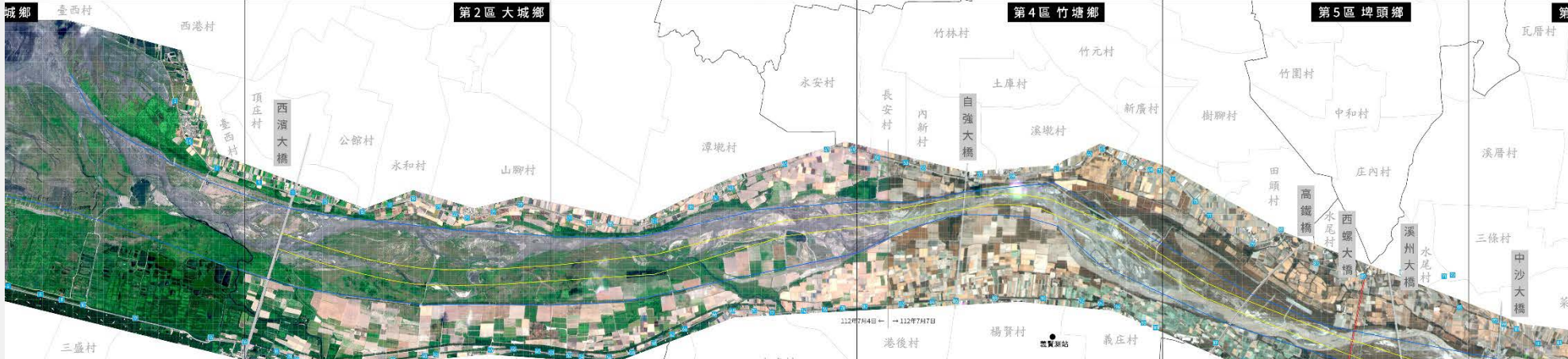
1、大庄堤防規劃施作0.5公里，已於112年8月25日完成。

達成率/ 100 %

2、大庄堤防42至54號越堤段規劃1.5公里，已於112年9月20日完成。



揚塵抑制措施



水覆蓋	水覆蓋	水覆蓋	水覆蓋	水覆蓋
河道整理	河道整理	河道整理	河道整理	河道整理
		1) 跨河電塔下游0.74公里		1) 高鐵橋上游(北岸)1.18公里
綠覆蓋	綠覆蓋	綠覆蓋	綠覆蓋	綠覆蓋
1) 出海口 23口井灘地_空灑草籽52公頃 2) 西濱大橋下游至7號越堤路_空灑草籽45公頃		1) 跨河電塔上下游低灘地_空灑草籽40公頃	1) 94號越堤段北側河道灘地_空灑草籽55公頃	1) 中沙大橋至溪洲大橋灘地_空灑草籽70公頃
防洪植栽	防洪植栽	防洪植栽	防洪植栽	防洪植栽
	1) 大庄堤防44-54號越堤_水防道路植栽1.5公里。	1) 自強大橋下游南岸_培厚區植栽1.2公里 2) 大庄堤防62-66號越堤_水防道路植栽0.5公里。		
其他覆蓋	其他覆蓋	其他覆蓋	其他覆蓋	其他覆蓋
		1) 自強大橋下游南岸_培厚區簡易灑水系統6公頃 2) 大義橋上游低灘地_稻草蓆11公頃		1) 溪洲大橋上游北岸_稻草蓆鋪設6公頃