





一般性海堤環境清潔維護

114年10月份辦理成果照片

河川分署：第十分署





填表日期(西元年/月/日)：2025/11/3

編號	地點	日期	改善前	改善後
1	榮興海堤	2025/10/17	 <p>2025-10-17 10:36 25.13273333333333N,121.8104E</p>	 <p>2025-10-17 14:44 25.13280666666666N,121.8104583333334E</p>
1-1			 <p>2025-10-17 14:01 25.13277166666666N,121.8102916666666E</p>	 <p>2025-10-17 14:34 25.132783333333336N,121.8102733333334E</p>

編號	地點	日期	改善前	改善後
2	草里海岸保護工	2025/10/25-26	 <p>2025年10月25日 星期六 09:06 253 台灣新北市石門區北部濱海公路10號 25.279758333333334N 121.61099833333334E</p>	 <p>2025年10月25日 星期六 15:48 253 台灣新北市石門區北部濱海公路6號 25.279868333333336N 121.61105666666666E</p>
2-1			 <p>2025年10月26日 10:43:50 25.279453333333333N 121.61305333333333E</p>	 <p>2025年10月26日 15:43:05 25.279548333333333N 121.61303000000000E</p>

編號	地點	日期	改善前	改善後
3	新埔海堤	2025/10/28	 <p>2025-10-28 08:24 25.228801666666662N 121.44385833333332E</p>	 <p>2025-10-28 15:23 25.22881N 121.44389666666666E</p>
3-1			 <p>2025-10-28 08:06 25.22829N 121.442735E</p>	 <p>2025-10-28 08:14 25.228301666666667N 121.44279E</p>

編號	地點	日期	改善前	改善後
4	瑞濱海岸保護工	2025/10/29	 <p>2025年10月29日 13:14:21 25.12193211N 121.822245E 新北市瑞芳區瑞濱里 瑞濱</p>	 <p>2025年10月29日 14:53:59 25.12193211N 121.822245E 新北市瑞芳區瑞濱里 瑞濱</p>
4-1			 <p>2025-10-29 12:39 25.1212233333333333N 121.82421666666666E</p>	 <p>2025-10-29 12:55 25.1211966666666666N 121.82424166666667E</p>

編號	地點	日期	改善前	改善後
5	番仔澳海堤	2025/10/29	 <p data-bbox="1265 598 1456 662">2025年10月29日 14:22:39 +25.134129, +121.819688 新北市瑞芳區海邊里 番仔澳</p>	 <p data-bbox="1892 598 2083 662">2025年10月29日 15:25:32 +25.134158, +121.819616 新北市瑞芳區海邊里 番仔澳</p>
5-1			 <p data-bbox="1041 1109 1456 1149">2025-10-29 14:32 25.133784999999999N 121.81891499999999E</p>	 <p data-bbox="1668 1109 2083 1149">2025-10-29 14:52 25.133741666666666N 121.81889000000001E</p>

編號	地點	日期	改善前	改善後
6	西定河分洪道出口右岸海岸保護工	2025/10/30	 <p data-bbox="1265 598 1456 662">2025年10月30日 10:02:52 +25.162785, +121.729149 基隆市中山區松山里 施作區域：西定河</p>	 <p data-bbox="1892 598 2083 662">2025年10月30日 11:55:25 +25.162991, +121.729511 基隆市中山區松山里 施作區域：西定河</p>
6-1			 <p data-bbox="1265 1077 1456 1141">2025年10月30日 10:03:05 +25.162790, +121.729149 基隆市中山區松山里 施作區域：西定河</p>	 <p data-bbox="1892 1077 2083 1141">2025年10月30日 11:55:18 +25.162991, +121.729531 基隆市中山區松山里 施作區域：西定河</p>

編號	地點	日期	改善前	改善後
7	湖海路海岸保護工	2025/10/30	 <p>2025年10月30日 13:06:43 +25.164052, +121.725811 基隆市中山區維和里 龍作區段 - 湖海路</p>	 <p>2025年10月30日 13:07:08 +25.164176, +121.725743 基隆市中山區維和里 龍作區段 - 湖海路</p>
7-1			 <p>2025年10月30日 13:07:21 +25.164176, +121.725743 基隆市中山區維和里 龍作區段 - 湖海路</p>	 <p>2025年10月30日 13:12:42 +25.164006, +121.725935 基隆市中山區維和里 龍作區段 - 湖海路</p>

編號	地點	日期	改善前	改善後
8	榮興海堤	2025/10/30	 <p>2025年10月30日 13:49:44 +25-133380 +121-807371 新北市瑞芳區海堤區 施作區：榮興</p>	 <p>2025年10月30日 14:38:38 +25-133404 +121-807371 新北市瑞芳區海堤區 施作區：榮興</p>
8-1			 <p>2025年10月30日 14:10:53 +25-133380 +121-807371 新北市瑞芳區海堤區 施作區：榮興</p>	 <p>2025年10月30日 15:32:31 +25-133995 +121-807614 新北市瑞芳區海堤區 施作區：榮興</p>

編號	地點	日期	改善前	改善後
9	蘆洲堤防	2025/11/4	 <p>2025/11/4 上午10:15 N 25° 5' 53.140", E 121° 28' 24.577" 蘆洲區, 新北市</p>	 <p>2025/11/4 上午10:24 N 25° 5' 53.235", E 121° 28' 23.545" 蘆洲區, 新北市</p>
10	龍洞堤防	2025/11/14		 <p>2025年11月14日 星期五 上午11:02 蘆洲區, 新北市</p>

編號	地點	日期	改善前	改善後