





  
 台電高壓電塔不施作


 快速道路

# 曾文溪新中堤防防災減災工程 土地使用配置圖

**圖 例**

-  工程用地範圍\*
-  工程配置

比例尺 1:2500



 用地範圍線

\*備註：本工程用地邊界與所公告用地範圍線重合