

一般性海堤環境清潔維護

114年2月份辦理成果照片





河川局：第十分署

填表日期(西元年/月/日)：2025/3/3

編號	地點	日期	改善前	改善後
1	真理村海岸保護工	2025/2/17	 <p>2025年2月17日 08:02:10 25.06707261N 121.92494482E 貢寮區 撿拾地點：真理村</p>	 <p>2025年2月17日 14:35:37 25.06711027N 121.92497772E 貢寮區</p>
1-1			 <p>2025年2月17日 08:01:52 25.06710269N 121.92492443E 貢寮區 撿拾地點：真理村</p>	 <p>2025年2月17日 14:35:59 25.06711896N 121.92498392E 貢寮區 撿拾地點：真理村</p>

編號	地點	日期	改善前	改善後
1-2			 <p data-bbox="1299 558 1467 670">17/02/25 08.03 Meiyanshan Street 真理里 Gongliao District New Taipei City</p>	 <p data-bbox="1926 558 2094 670">17/02/25 14.25 Meiyanshan Street 真理里 Gongliao District New Taipei City</p>
2	洞頂海岸保護工	2025/2/17	 <p data-bbox="1232 1053 1467 1149">17/02/25 15.03 210之4號 Dongding Road Ruifang District New Taipei City</p>	 <p data-bbox="1859 1053 2094 1149">17/02/25 15.21 210之4號 Dongding Road Ruifang District New Taipei City</p>

編號	地點	日期	改善前	改善後
2-1			 <p>17/02/25 15:01 40號 Mingji Road 濂新里 Ruifang District New Taipei City</p>	 <p>17/02/25 15:20 210之4號 Dongding Road Ruifang District New Taipei City</p>
2-2			 <p>2025年2月17日 15:00:51 25.12502364N 121.86209998E 瑞芳區 撿拾地點：洞頂</p>	 <p>2025年2月17日 15:21:18 25.12499976N 121.86209211E 瑞芳區 撿拾地點：洞頂</p>

編號	地點	日期	改善前	改善後
3	員山子分洪出口段 海岸保護工	2025/2/18	 <p>18/02/25 13.49 Ruifang District New Taipei City</p>	 <p>18/02/25 14.38 北部濱海公路 Haibin Ruifang District New Taipei City</p>
3-1			 <p>2025年2月18日 13:34:59 25.12705106N 121.84432451E 瑞芳區 撿拾地點：員山子</p>	 <p>2025年2月18日 14:46:20 25.12684152N 121.84433556E 萬里區 撿拾地點：員山子</p>

編號	地點	日期	改善前	改善後
3-2			 <p>18/02/25 13.43 北部濱海公路 Haibin Ruifang District New Taipei City</p>	 <p>2025年2月18日 14:51:03 25.1269491N 121.84431615E 瑞芳區 撿拾地點：員山子</p>
4	番仔澳海岸保護工	2025/2/18	 <p>18/02/25 07.40 197-3 Shenao Road 深澳里 Ruifang District New Taipei City</p>	 <p>18/02/25 07.44 107 Section 2, Jianji Road 深澳里 Ruifang District New Taipei City</p>

編號	地點	日期	改善前	改善後
4-1			 <p data-bbox="1285 560 1460 670">18/02/25 07:39 197-3 Shenao Road 深澳里 Ruifang District New Taipei City</p>	 <p data-bbox="1832 560 2087 670">18/02/25 07:45 61號 Lane 369, Beining Road 長潭里 Zhongzheng District Keelung City</p>
4-2			 <p data-bbox="1167 1027 1460 1137">2025年2月18日 07:39:55 25.13403657N 121.81947872E 瑞芳區 檢拾地點：蕃仔澳</p>	 <p data-bbox="1809 1027 2087 1137">2025年2月18日 07:46:09 25.13404217N 121.8194992E 瑞芳區 檢拾地點：蕃仔澳</p>

編號	地點	日期	改善前	改善後
5	榮興海岸保護工	2025/2/18	 <p data-bbox="1234 560 1458 671">18/02/25 09:10 7號 Section 2, Jianji Road 深澳里 Ruifang District New Taipei City</p>	 <p data-bbox="1870 560 2094 671">18/02/25 10:29 25 Section 2, Jianji Road 深澳里 Ruifang District New Taipei City</p>
5-1			 <p data-bbox="1198 1038 1458 1150">18/02/25 07:57 61號 Lane 369, Beining Road 長潭里 Zhongzheng District Keelung City</p>	 <p data-bbox="1870 1038 2094 1150">18/02/25 08:18 7號 Section 2, Jianji Road 深澳里 Ruifang District New Taipei City</p>

編號	地點	日期	改善前	改善後
5-2			 <p>2025年2月18日 10:32:41 25.13290089N 121.80803469E 瑞芳區 檢拾地點：榮興</p>	 <p>2025年2月18日 10:34:37 25.13292649N 121.80801693E 瑞芳區 檢拾地點：榮興</p>
6	草里海岸保護工	2025/2/28	 <p>2025/02/28 14:19 25°16'50.838"N 121°36'28.38"E uo</p>	 <p>2025/02/28 14:56 25°16'50.958"N 121°36'28.464"E uo</p>

編號	地點	日期	改善前	改善後
6-1			 <p>2025年2月28日 14:34:46 25.28047361N 121.60826934E 253 台灣新北市石門區7JM4+C4</p>	 <p>2025年2月28日 14:50:32 25.28046101N 121.60825476E 253 台灣新北市石門區北部濱海公路12號</p>
6-2			 <p>2025/02/28 13:05 25°16'52.926"N 121°36'24.75"E uo</p>	 <p>2025/02/28 14:53 25°16'53.376"N 121°36'24.9"E uo</p>