

# 一般性海堤環境清潔維護





## 115年2月份辦理成果照片

河川分署：第十分署

填表日期(西元年/月/日)：2026/3/2

編號	地點	日期	改善前	改善後
1	西定河分洪道出口右岸海岸保護工	2026/2/15		
1-1				

編號	地點	日期	改善前	改善後
2	草里海岸保護工	2026/2/15	 <p>115.2.15</p>	 <p>115.2.15</p>
2-1			 <p>115.2.15</p>	 <p>115.2.15</p>

編號	地點	日期	改善前	改善後
3	馬崗海堤	2026/2/28	 <p>網絡: 2026年2月28日 GMT+8 09:56:16</p>	 <p>緯度: 25.015293 經度: 122.000069 時間: 2026-02-28 08:09 228台灣新北市貢寮區馬崗街2-2號</p>
3-1			 <p>網絡: 2026年2月28日 GMT+8 09:56:08</p>	 <p>緯度: 25.015265 經度: 122.000111 時間: 2026-02-28 08:09 228台灣新北市貢寮區馬崗街2-2號</p>

編號	地點	日期	改善前	改善後
4	卯澳海堤	2026/2/28	 <p>經度: 121.9896E            緯度: 25.0134N            時間: 2026-02-28 09:07            228台灣新城市資源回收署            街20-2號</p>	 <p>經度: 121.9896E            緯度: 25.0134N            時間: 2026-02-28 10:32            228台灣新城市資源回收署            街20-2號</p>
4-1			 <p>2026-02-28 09:09            25.0134N 121.9896E</p>	 <p>2026-02-28 10:41            25.0134N 121.9896E</p>

編號	地點	日期	改善前	改善後
5	龍洞海堤	2026/2/28	 <p>緯度: 25.111833 經度: 121.916916 時間: 2026-02-28 13:02 228台灣新北市貢寮區龍洞街35-2號</p>	 <p>緯度: 25.111833 經度: 121.916916 時間: 2026-02-28 14:47 228台灣新北市貢寮區龍洞街35-2號</p>
5-1			 <p>2026-02-28 13:05 25.1120N 121.9165E</p>	 <p>2026-02-28 13:29 25.1120N 121.9165E</p>